

Pruszcz, dnia 2017-02-14

Pan / Pani Radny/a Gminy Pruszcz

Dot. zwołania XXXIII sesji Rady Gminy Pruszcz

Na podstawie art. 20 ust. 1 ustawy o samorządzie gminnym (Dz. U. z 2016r. poz. 446 ze zm.) oraz § 32 ust. 3 i 4 oraz § 31 ust. 2 Statutu Gminy Pruszcz (Dz. Urz. Woj. Kuj-Pom. z 2015 r. poz. 1572 ze zmianami) na dzień **24 lutego 2017 roku (piątek) godz. 12.00 w sali posiedzeń Gminnej Biblioteki Publicznej w Pruszczu** zwołuję XXXIII sesję Rady Gminy Pruszcz, na którą serdecznie zapraszam.

Wspólne posiedzenie Komisji RG – 21 lutego 2017r. (wtorek) o godz. 14.00 w Bibliotece w Pruszczu

Proponowany porządek posiedzenia:

1. Otwarcie XXXIII sesji Rady Gminy;
2. Stwierdzenie quorum;
3. Przyjęcie proponowanego porządku obrad;
4. Przyjęcie protokołu z obrad poprzedniej sesji;
5. Interpelacje i zapytania radnych;
6. Informacja Przewodniczącego Rady o działaniach podejmowanych w okresie między sesjami;
7. Sprawozdanie Wójta Gminy z pracy w okresie między sesjami oraz z wykonania uchwał Rady Gminy;
8. Odpowiedź Wójta Gminy na wnioski i interpelacje zgłoszone na poprzedniej sesji;
9. Sprawozdanie Przewodniczących stałych Komisji Rady Gminy z pracy w okresie między sesjami;
10. Sprawozdanie z wykonania Gminnego Programu Profilaktyki i Rozwiązywania Problemów Alkoholowych oraz Gminnego Programu Przeciwdziałania Narkomanii za rok 2016;
11. Sprawozdanie z wysokości średnich wynagrodzeń nauczycieli na poszczególnych stopniach awansu zawodowego w szkołach prowadzonych przez Gminę Pruszcz;
12. Uchwalenie planu dofinansowania form doskonalenia zawodowego nauczycieli;
13. Podjęcie uchwały zmieniającej uchwałę w sprawie rodzaju wyróżnień i wysokości nagród za osiągnięcie wysokich wyników sportowych we współzawodnictwie krajowym oraz szczegółowych zasad i trybu ich przyznawania;
14. Podjęcie uchwały w sprawie przyjęcia „Programu Ochrony Środowiska dla Gminy Pruszcz wraz z Prognozą oddziaływania na środowisko”;
15. Podjęcie uchwały w sprawie oceny aktualności studium uwarunkowań i kierunków zagospodarowania przestrzennego gminy Pruszcz oraz miejscowych planów zagospodarowania przestrzennego na obszarze gminy Pruszcz;

16. Podjęcie uchwały w sprawie przystąpienia do sporządzenia studium uwarunkowań i kierunków zagospodarowania przestrzennego Gminy Pruszcz;
17. Podjęcie uchwały w sprawie zmian w budżecie gminy na rok 2017;
18. Wolne głosy i zapytania;
19. Zakończenie.

Przewodniczący Rady Gminy
\\ Przemysław Sznajdrowski

Ad. 10) – Sprawozdanie z wykonania Gminnego Programu Profilaktyki i Rozwiązywania Problemów Alkoholowych oraz Gminnego Programu Przeciwdziałania Narkomanii za rok 2016 ujęte zostało w odrębnym pliku

Ad.11) – Sprawozdanie z wysokości średnich wynagrodzeń nauczycieli na poszczególnych stopniach awansu zawodowego w szkołach prowadzonych przez Gminę Pruszcz stanowi odrębny plik

Ad.12) – Projekt uchwały dotyczący planu dofinansowania form doskonalenia zawodowego nauczycieli wynikający z planu pracy Rady Gminy na rok 2017 - przesłany został do akceptacji związków zawodowych. Wraz z otrzymaniem akceptacji – przekazany zostanie na Państwa skrzynki e-mailowe.

Ad.13)

**UCHWAŁA NR XXXIII/.../17
RADY GMINY PRUSZCZ
z dnia 24 lutego 2017 r.**

zmieniająca uchwałę w sprawie rodzaju wyróżnień i wysokości nagród za osiągnięcie wysokich wyników sportowych we współzawodnictwie krajowym oraz szczegółowych zasad i trybu ich przyznawania.

Na podstawie art. 18 ust. 1 ustawy z dnia 8 marca 1990 r. o samorządzie gminny (Dz.U. z 2016r. poz. 446 i poz. 1579) oraz art. 31 ust. 1-3i art. 35 ust. 5 i 6 ustawy z dnia 25 czerwca 2010 roku o sporcie (t.j. Dz. U. z 2016 r. poz. 176, z 2015 r. poz. 1321 oraz z 2016 r. poz. 1170 i poz. 1171) uchwała się, co następuje:

§ 1. W Uchwale Nr XVIII/92/2011 Rady Gminy Pruszcz z dnia 25 listopada 2011 r. w sprawie rodzaju wyróżnień i wysokości nagród za osiągnięcie wysokich wyników sportowych we współzawodnictwie krajowym oraz szczegółowych zasad i trybu ich przyznawania (Dz.Urz. Woj. Kuj.- Pom. z 2011 r. Nr 300, poz. 3286, z 2012 r. poz. 1274 oraz z 2015 r. poz. 1211) wprowadza się następujące zmiany:

1) § 1 uchwały otrzymuje brzmienie:

„ § 1.1. Biorąc pod uwagę znaczenie sportu w życiu mieszkańców gminy Pruszcz oraz osiągnięte wyniki sportowe podmiotom wymienionym w ust. 2 uchwały można przyznać wyróżnienia i nagrody.

2. Ilekroć w uchwale jest mowa o:

1) **podmiotach**, zwanych w dalszej części uchwały „podmiotami” należy przez to rozumieć zawodników, trenerów i działaczy sportowych będących mieszkańcami gminy Pruszcz zrzeszonych w klubach sportowych funkcjonujących na terenie gminy, mieszkańców gminy niezrzeszonych w klubach z siedzibą w Pruszczu, mieszkańców gminy zrzeszonych w klubach w innej gminie oraz osoby zrzeszone w klubach sportowych funkcjonujących na terenie gminy Pruszcz, a nie będących mieszkańcami gminy Pruszcz

2) **wyróżnieniach**, zwanych w dalszej części uchwały „wyróżnieniami” należy przez to rozumieć w szczególności statuetki, medale, puchary, dyplomy,

3. Wyróżnienia w kategoriach młodzieżowych i kategorii seniorów mogą być przyznane podmiotom za osiągnięcie wysokich wyników sportowych we współzawodnictwie krajowym i międzynarodowym;

4. Wyróżnienia przyznaje Wójt Gminy. „

2) § 2 ust. 4 uchwały otrzymuje brzmienie:

„4. Nagrodę przyznaje Wójt Gminy”.

3) § 7 ust. 1 uchwały otrzymuje brzmienie:

„1. Wójt przyznaje wyróżnienia i nagrody uprawnionym podmiotom z własnej inicjatywy lub na wniosek każdego zainteresowanego.”

4) § 9 uchwały otrzymuje brzmienie:

„§ 9. O podziale środków finansowych przeznaczonych na wyróżnienia i nagrody decyduje organ stanowiący gminy.”

§ 10. Wykonanie uchwały powierza się Wójtowi Gminy.

§ 11. Uchwała wchodzi w życie po upływie 14 dni od dnia ogłoszenia w Dzienniku Urzędowym Województwa Kujawsko-Pomorskiego.

UZASADNIENIE

Pismem z dnia 16 stycznia 2017r. Prokuratura Rejonowa w Świeciu wezwała Radę Gminy do usunięcia naruszenia prawa poprzez zmianę zapisów uchwały Nr XVIII/92/2011 z dnia 25 listopada 2011r. w sprawie rodzaju wyróżnień i wysokości nagród za osiągnięcie wysokich wyników sportowych we współzawodnictwie krajowym oraz szczegółowych zasad i trybu ich przyznawania jako sprzeczną z art. 31 ust. 1 w związku z art. 31 ust. 3 ustawy z dnia 25 czerwca 2010r. o sporcie (tj. Dz. U. z 2016r. poz. 176).

Organ stanowiący jednostki samorządu terytorialnego określa , w drodze uchwały, szczegółowe zasady, tryb przyznawania i pozbawiania oraz rodzaje i wysokość stypendiów sportowych, nagród i wyróżnień, o których mowa w ust. 1 i 2, biorąc pod uwagę znaczenie danego sportu dla tej jednostki samorządu terytorialnego oraz osiągnięty wynik sportowy.

Zmiana ujęta w przedmiotowej uchwale zmieniającej dotyczy m.in.:

- 1) rozszerzenia podmiotów uprawnionych do uzyskania nagrody lub wyróżnienia, uwzględniając zawodników, trenerów i działaczy sportowych będących mieszkańcami gminy Pruszcz zrzeszonych w klubach sportowych funkcjonujących na terenie gminy, mieszkańców gminy niezrzeszonych w klubach z siedzibą w Pruszczu, mieszkańców gminy zrzeszonych w klubach w innej gminie oraz osoby zrzeszone w klubach sportowych funkcjonujących na terenie gminy Pruszcz, a nie będących mieszkańcami gminy Pruszcz,
- 2) wskazania Rady Gminy Pruszcz jako organu określającego wysokość nagrody i decydującego o podziale środków finansowych przeznaczonych na nagrody i wyróżnienia,
- 3) rozszerzenia kręgu podmiotów uprawnionych do składania wniosków o przyznanie nagrody lub wyróżnienia , powierzając takie uprawnienie każdemu zainteresowanemu.

Stąd konieczność podjęcia uchwały zmieniającej zasady i tryb przyznawania nagród i wyróżnień za osiągnięcie wysokich wyników sportowych.

Przewodniczący Rady Gminy
-\ Przemysław Sznajdrowski

Ad.14)

**UCHWAŁA NR XXXIII/.../17
RADY GMINY PRUSZCZ
z dnia 24 lutego 2017 r.**

**w sprawie przyjęcia „Programu Ochrony Środowiska dla Gminy Pruszcz
wraz z Prognozą oddziaływania na środowisko”**

Na podstawie art. 18 ust.2 pkt 15 ustawy z dnia 8 marca 1990r. o samorządzie gminnym (t.j. Dz. U. z 2016 r. poz. 446 i poz. 1579) oraz art. 18 ust. 1 ustawy z dnia 27 kwietnia 2001 r. – Prawo ochrony środowiska (t.j. Dz. U. z 2016 r. poz. 672; Dz. U. z 2015 r. poz. 478 i poz. 1936 oraz z 2016 r. poz. 831, poz. 903, poz. 1250, poz. 1427, poz. 1933, poz. 1991, poz. 2255 i poz. 2260, M. P. z 2016 r. poz. 718 i poz. 992.) uchwała się, co następuje:

§ 1. Przyjmuje się „Program Ochrony Środowiska wraz z Prognozą oddziaływania na środowisko”, stanowiące załączniki nr 1 i nr 2 do nieniejszej uchwały.

§ 2. Traci moc Uchwała Nr XXVI/153/04 Rady Gminy Pruszcz z dnia 24 września 2004 roku w sprawie uchwalenia programu ochrony środowiska i planu gospodarki odpadami dla Gminy Pruszcz.

§ 3. Wykonanie uchwały powierza się Wójtowi Gminy.

§ 4. Uchwała wchodzi w życie z dniem podjęcia.

U Z A S A D N I E N I E

Obowiązek sporządzenia programu ochrony środowiska wynika z przepisów ustawy z dnia 27 kwietnia 2001 r. Prawo ochrony środowiska (Dz. U. 2016 poz. 672 ze zm.).

Zgodnie z art. 17 ust. 1 w/w ustawy organ wykonawczy województwa, powiatu i gminy, w celu realizacji polityki ekologicznej państwa, sporządza odpowiednio wojewódzkie, powiatowe i gminne programy ochrony środowiska, uwzględniające wymagania: cele ekologiczne, priorytety ekologiczne, poziomy celów długoterminowych, rodzaj i harmonogram działań proekologicznych, środki niezbędne do osiągnięcia celów, w tym mechanizmy prawno-ekonomiczne i środki finansowe.

W związku ze zmianą ustawy Prawo Ochrony Środowiska, ogłoszonej w Dz. U. z 2014 r. poz. 1101, organ wykonawczy gminy sporządza program ochrony środowiska, a nie dokonuje aktualizacji istniejącego programu.

Zgodnie z art. 17 ust.4 w/w ustawy zapewniono możliwość udziału społeczeństwa, na zasadach i w trybie określonym w ustawie z dnia 3 października 2008 r. o udostępnianiu

informacji o środowisku i jego ochronie, udziale społeczeństwa w ochronie środowiska oraz o ocenach oddziaływania na środowisko. Wójt Gminy Pruszcz obwieszczeniami z dnia 17 listopada 2016 r. oraz 18 stycznia 2017 r. (znak: BUD.BOŚiGK.602.1.2016) podał do publicznej wiadomości informacje o przystąpieniu i opracowywaniu projektu Programu Ochrony Środowiska dla Gminy Pruszcz wraz z Prognozą oddziaływania na środowisko Programu Ochrony Środowiska dla Gminy Pruszcz. Obwieszczenia informujące o możliwości zapoznania się z treścią dokumentów oraz możliwością składania uwag i wniosków zostały zamieszczone na tablicy ogłoszeń Urzędu Gminy w Pruszczu, na stronie internetowej Urzędu (www.pruszcz.pl), BIP Urzędu (www.bip.pruszcz.pl).

W terminie do 13 lutego 2017 r. wpłynęły uwagi do projektu programu: „1) na s.18 widnieje zapis „Gmina Pruszcz jest jedną ze 169 gmin województwa kujawsko-pomorskiego.” powinno być 144 gmin, gdyż tyle gmin posiada to województwo; 2) s. 27 brakuje uchwały nr XXXVII/269/09 Rady Gminy Pruszcz z dnia 24 kwietnia 2009 roku w sprawie ustanowienia drzewa za pomnik przyrody.” Wyżej wymienione uwagi uwzględniono w całości w treści dokumentu.

W oparciu o przepisy powołanej ustawy została sporządzona „Prognoza oddziaływania na środowisko, której zakres i stopień szczegółowości został uzgodniony z Regionalnym Dyrektorem Ochrony Środowiska w Bydgoszczy i Państwowym Wojewódzkim Inspektorem Sanitarnym w Bydgoszczy.

Projekt Programu oraz Prognoza zostały zaopiniowane przez Regionalnego Dyrektora Ochrony Środowiska w Bydgoszczy oraz Państwowego Wojewódzkiego Inspektora Sanitarnego w Bydgoszczy.

Ponadto projekt programu został zaopiniowany Uchwałą Nr 69/564/16 Zarządu Powiatu Świeckiego z dnia 21 listopada 2016 r. w sprawie wyrażenia opinii w zakresie treści zawartych w projektach Programów Ochrony Środowiska dla gminy: Osie, Pruszcz.

W świetle powyższego podjęcie przedmiotowej uchwały jest uzasadnione.

Przewodniczący Rady Gminy
|-| Przemysław Sznajdrowski

Program Ochrony Środowiska wraz z Prognozą oddziaływania na środowisko”, stanowiące załącznik nr 1 i nr 2 do uchwały – stanowią odrębne pliki.

Ad.15)

**UCHWAŁA NR XXXIII/.../17
RADY GMINY PRUSZCZ
z dnia 24 lutego 2017 r.**

**w sprawie oceny aktualności studium uwarunkowań i kierunków
zagospodarowania przestrzennego gminy Pruszcz oraz miejscowych planów
zagospodarowania przestrzennego na obszarze gminy Pruszcz**

Na podstawie art. 32 ust. 2 i 3 ustawy z dnia 27 marca 2003r. o planowaniu i zagospodarowaniu przestrzennym (Dz. U. z 2016 r., poz. 778, poz.904, poz. 961, poz.1250 i poz. 1579) uchwała się, co następuje:

§ 1. Po zapoznaniu się z „Analizą zmian w zagospodarowaniu przestrzennym gminy Pruszcz” stanowiącą załącznik do uchwały, uznaje się, że:

- 1) Studium uwarunkowań i kierunków zagospodarowania przestrzennego gminy Pruszcz uchwalone uchwałą Nr LVIII/377/10 Rady Gminy Pruszcz z dnia 13 września 2010 r, wymaga aktualizacji,
- 2) Miejscowe plany zagospodarowania przestrzennego obowiązujące na obszarze gminy Pruszcz są aktualne.

§ 2. Wykonanie uchwały powierza się Wójtowi Gminy.

§ 3. Uchwała wchodzi w życie z dniem podjęcia.

U Z A S A D N I E N I E

Zgodnie z art. 32 ust. 1 ustawy z dnia 27 marca 2003r. o planowaniu i zagospodarowaniu przestrzennym (Dz. U. z 2016 r., poz. 778 z późn. zm.), w celu oceny aktualności studium uwarunkowań i kierunków zagospodarowania przestrzennego i miejscowych planów zagospodarowania przestrzennego wójt dokonuje analizy zmian w zagospodarowaniu przestrzennym gminy, ocenia postępy w opracowaniu planów miejscowych i opracowuje wieloletni program ich sporządzania.

Wyniki analizy przekazywane są – w myśl art. 32 ust. 2 w/w ustawy, po zaopiniowaniu przez Gminną komisję urbanistyczno-architektoniczną, radzie gminy co najmniej raz w czasie kadencji rady. Rada gminy podejmuje uchwałę w sprawie aktualności studium i planów miejscowych, biorąc pod uwagę w szczególności ich zgodność z wymogami ustawy o planowaniu i zagospodarowaniu przestrzennym

Wójt Gminy Pruszcz dokonał analizy zmian w zagospodarowaniu przestrzennym gminy Pruszcz za lata 2015-2016r, oceny postępów w opracowywaniu planów miejscowych

i opracował wieloletni program ich sporządzania. Analizę przedstawiono Gminnej Komisji Urbanistyczno-Architektonicznej w Pruszczu, która pozytywnie ją zaopiniowała.

Po zapoznaniu się z wynikami „Analizy zmian w zagospodarowaniu przestrzennym gminy Pruszcz” uznano, że studium uwarunkowań i kierunków zagospodarowania przestrzennego wymaga aktualizacji. Miejscowe plany zagospodarowania przestrzennego uznano za aktualne.

Analiza zmian w zagospodarowaniu przestrzennym gminy w latach 2015-2016 stanowi załącznik do niniejszej uchwały.

Przewodniczący Rady Gminy
\\ Przemysław Sznajdrowski

Analiza zmian w zagospodarowaniu przestrzennym gminy w latach 2015-2016 stanowi odrębny plik.

Ad.16)

**UCHWAŁA NR XXXIII/.../17
RADY GMINY PRUSZCZ
z dnia 24 lutego 2017 r.**

w sprawie przystąpienia do sporządzenia studium uwarunkowań i kierunków zagospodarowania przestrzennego Gminy Pruszcz

Na podstawie art. 18 ust. 2 pkt 5 ustawy z dnia 8 marca 1990 r. o samorządzie gminnym (Dz. U. z 2016 r., poz. 446 i poz.1579) oraz art. 9 ust.1 i 3 w związku z art. 27 ustawy z dnia 27 marca 2003 r. o planowaniu i zagospodarowaniu przestrzennym (Dz. U. z 2016 r., poz. 778, poz. 904, poz. 961, poz. 1250 i poz. 1579) uchwała się, co następuje:

§ 1. Przystępuje się do sporządzenia studium uwarunkowań i kierunków zagospodarowania przestrzennego Gminy Pruszcz.

§ 2. Granice obszaru opracowania stanowią granice administracyjne Gminy Pruszcz wskazane na załączniku graficznym, stanowiącym załącznik do niniejszej uchwały.

§ 3. Wykonanie uchwały powierza się Wójtowi Gminy.

§ 4. Uchwała wchodzi w życie z dniem podjęcia.

§ 5. Uchwała podlega ogłoszeniu w sposób zwyczajowo przyjęty.

UZASADNIENIE

Zgodnie z art. 9 ust. 1 ustawy z dnia 27 marca 2003 r. o planowaniu i zagospodarowaniu przestrzennym (Dz. U. z 2016 r., poz. 778 z późn. zm.) w celu określenia polityki przestrzennej gminy, w tym lokalnych zasad zagospodarowania przestrzennego, rada gminy podejmuje uchwałę o przystąpieniu do sporządzenia studium uwarunkowań i kierunków zagospodarowania przestrzennego gminy.

Na terenie gminy obowiązuje obecnie studium uwarunkowań i kierunków zagospodarowania przestrzennego gminy Pruszcz uchwalone uchwałą Nr LVIII/377/10 Rady Gminy Pruszcz z dnia 13 września 2010r.

Dokonana na podstawie art. 32. ust. 1 ustawy o planowaniu i zagospodarowaniu przestrzennym analiza zmian w zagospodarowaniu przestrzennym za lata 2015-2016 r. wykazała konieczność jego aktualizacji. Wynika to głównie z przepisów prawnych, które weszły w życie w 2015 r. tj.:

- ustawy z dnia 24 kwietnia 2015 r. o zmianie niektórych ustaw w związku ze wzmocnieniem narzędzi ochrony krajobrazu (Dz. U. z 2015 r., poz. 774 ze zm.) oraz
- ustawy z dnia 9 października 2015r. o rewitalizacji (Dz. U z 2015 r., poz. 1777 ze zm.)

Dostosowanie studium do wymogów wymienionych wyżej ustaw wymaga nowego opracowania.

W związku z powyższym należy stwierdzić zasadność przystąpienia do opracowania nowej wersji dokumentu studium uwarunkowań i kierunków zagospodarowania przestrzennego Gminy Pruszcz.

Przewodniczący Rady Gminy
-\ Przemysław Sznajdrowski

Granice obszaru opracowania wskazane na załączniku graficznym- stanowią odrębny plik

Sprawozdanie z realizacji Gminnego Programu Profilaktyki i Rozwiązywania Problemów Alkoholowych i Przeciwdziałania Narkomanii w Gminie Pruszcz za rok 2016

WSTĘP

Gminny Program Profilaktyki i Rozwiązywania Problemów Alkoholowych i Przeciwdziałania Narkomanii na rok 2016 został przyjęty do realizacji zgodnie z ustawą z dnia 26 października 1982 roku o wychowaniu w trzeźwości i przeciwdziałaniu alkoholizmowi w formie Uchwały Rady Gminy Pruszcz XVI/137/2015 z dnia 18 grudnia 2015 roku.

Podlega on sprawozdawczości w postaci następujących dokumentów:

Ankieta PARPA G – 1 Roczne sprawozdanie samorządów gminnych w zakresie profilaktyki i rozwiązywania problemów alkoholowych

Sprawozdanie z budżetu gminy, wykonane za okres pół roku oraz roku kalendarzowego

Sprawozdanie PS-01 – Sprawozdanie z instytucjonalnej pieczy zastępczej oraz placówek wsparcia dziennego

Program obejmuje działania związane z profilaktyką i rozwiązywaniem problemów alkoholowych, problemów narkomanii oraz problemów związanych ze zjawiskiem przemocy w rodzinie. Zgodnie z nim, Gminna Komisja Rozwiązywania Problemów Alkoholowych podejmowała następujące działania:

- I. Zwiększanie dostępności pomocy terapeutycznej i rehabilitacyjnej dla osób uzależnionych od alkoholu i współuzależnionych
- II. Udzielanie rodzinom, w których występują problemy alkoholowe, pomocy psychospołecznej i prawnej a w szczególności ochrony przed przemocą w rodzinie.
- III. Prowadzenie profilaktycznej działalności informacyjnej i edukacyjnej, w szczególności dla dzieci i młodzieży.
- IV. Wspomaganie działalności instytucji, stowarzyszeń i osób fizycznych służącej rozwiązywaniu problemów Alkoholowych
- V. Koordynowanie działań w ramach Gminnego Programu Profilaktyki

SPRAWOZDANIE FINANSOWE

DZIAŁ 85154- PRZECIWDZIAŁANIE ALKOHOLOWI

DOCHODY	PLAN	167,495,00
	REALIZACJA	167,494,01
WYDATKI	PLAN	185,326,41
	REALIZACJA	173,178,74

Niewykorzystane środki z zezwoleń na sprzedaż alkoholu z roku 2016 zwiększyły budżet na działania wynikające z Programu Profilaktycznego w Gminie Pruszcz na 2017 rok – Przeciwdziałanie Narkomani

WYSZCZEGÓLNIENIE:		Wykonanie
& 2330	OCHRONA ZDROWIA – Telefon Zaufania - Niebieska Linia	470,35
& 4110	SKŁADKI ZUS	1,540,77
& 4170	WYNAGRODZENIA BEZOSOBOWE Wynagrodzenia pracowników prowadzących zajęcia w szkołach, socjoterapeutów, opiekunowie w świetlicy, realizatorzy szkoleń, programów profilaktycznych. Wynagrodzenia członków GKP i RPA	49243,00 30353,00 18890,00
& 4270	ZAKUP USŁUG REMONTOWYCH	12,999,99
& 4300	ZAKUP USŁUG POZOSTAŁYCH Przewóz osób, usługi gastronomiczne, realizacja warsztatów itd.	67,598,00
& 4210	ZAKUP MATERIAŁÓW I WYPOSAŻENIA Materiały do realizacji zajęć, wyposażenie, artykuły plastyczne, żywność, sprzęt biurowy, meble itd.	35,077,94
& 4260	ZAKUP ENERGII – realizacja zajęć w Zawadzie	1030,16
& 4360	INTERNET, TELEFON KOMÓRKOWY	328,82
& 4410	DELEGACJE I PODRÓŻE SŁUŻBOWE	1065,54
& 4390	BADANIA BIEGŁEGO	378,72
& 4610	KOSZTY POSTĘPOWANIA SĄDOWEGO	160,00

SPRAWOZDANIE RZECZOWE DZIAŁANIA:

POMOC OSOBOM NADUŻYWAJĄCYM ALKOHOLU I ICH RODZINOM ORAZ OSOBOM DOZNAJĄCYM PRZEMOCY:

- Komisja odbyła 16 posiedzeń głównych i 11 posiedzeń podkomisji (przeprowadzono rozmowy motywacyjne, mające na celu nakłonienie do leczenia odwykowego i podjęcia terapii)
- Wpłynęło 12 wniosków
- Do Sądu Rejonowego skierowano 4 wnioski, skierowano 4 wnioski do biegłego
- Utrzymywano stały kontakt z Komendą Policji i Sądem
- W Punkcie Konsultacyjnym terapeuta ds. uzależnień udzielał systematycznie pomocy osobom potrzebującym wsparcia (ogółem 90 porad)
- We współpracy z GOPS umożliwiono korzystanie z pomocy psychiatry, psychologa dla osób w kryzysie - problemy rodzinne, wychowawcze, osobowościowe – dyżury odbywały się w Punkcie Konsultacyjnym.
- Wspieranie działalności grupy AA – grupa wspierająca uzależnionych, ich rodziny, osoby wychodzące z uzależnienia.
- Upowszechnianie informacji o działalności doradczej Punktu Konsultacyjnego w zakresie przeciwdziałania uzależnieniu od alkoholu, poprzez BIP, tablice informacyjne w UG, zachęcanie mieszkańców do korzystania z Poradnictwa.
- Rozpatrywano szereg ofert dotyczących szkoleń i kampanii profilaktycznych
- Rozpowszechniano materiały dotyczące Kampanii: Reaguj Na Przemoc i Postaw na Rodzinę
- Dofinansowanie Zjazdu Trzeźwości organizowanego przez Oddział Terapii Uzależnienia Od Alkoholu - Wojewódzki Szpital dla Nerwowo i Psychiczenie Chorych w Świeciu – **300,00zł**

PROFILAKTYKA - DOFINANSOWANIE REALIZACJI PROJEKTÓW, DZIAŁAŃ I IMPREZ PROFILAKTYCZNYCH SKIEROWANYCH DLA ŚRODOWISKA LOKALNEGO ORAZ PALCÓWEK OŚWIATOWYCH

- Projekt Profilaktyczny - „Parasol” w trosce o dobre zdrowie, życie dla uczniów, rodziców, nauczycieli z Gimnazjum **3000,00zł**
- Trzymaj Formę – festyn rodzinny **800,00zł**
- Teatr bez granic – profilaktyczne warsztaty improwizacji teatralnej **1500,00zł**
- Projekt profilaktyczny „Dobra Nowina na Scenie” **500,00zł**

- Każdy musi kiedyś spróbować i wiele innych mitów, którymi otoczone są narkotyki i inne substancje psychoaktywne – Gimnazjum Zbrachlin - warsztaty **1000,00zł**
- Dofinansowanie projektu profilaktycznego „Dzień Promujący Zdrowie” w SP Łowinek **700,00zł**
- Dofinansowanie Pikniku rodzinnego – Caritas Topolno **800,00zł**
- Dofinansowanie Projektu Profilaktycznego: „Czas spędzony z rodziną, dbałość o jej tradycje i nawyki – sposobem na zapobieganie nałogom” **1500,00zł**
- Dofinansowanie przedsięwzięcia profilaktycznego dla dzieci: Wakacyjne zajęcia artystyczne, zapoznanie z różnymi technikami plastycznymi **1600,00zł**
- Dofinansowanie projektu profilaktycznego: „Chór Biedronki moim drugim domem” - warsztaty muzyczne **2600,00zł**
- Dofinansowanie projektu: Zimowe warsztaty dla członków chóru Biedronki **2500,00zł**
- Dofinansowanie Projektu „Piątki z unihokejem” **1200,00zł**
- Dofinansowanie projektu profilaktycznego „Wakacyjna Akademia Sportowa” **1200,00zł**
- Zorganizowanie przedstawienia teatru i profilaktyki dla najmłodszych (dzieci w wieku wczesnoszkolnym z Gminy Pruszcz): „Miś jest grzeczny i bezpieczny” **780,00zł**
- Realizacja przedstawienia profilaktycznego (antyalkoholowa, antynarkotykowa) dla uczniów Gimnazjum „Autostrada do Piekła” **700,00zł**
- Prowadzenie na terenie Gminy Kampanii Profilaktycznej – POSTAW NA RODZINĘ – udostępnienie materiałów przeznaczonych dla dzieci, rodziców, nauczycieli. Kampania ma na celu wzmacnianie więzi rodzinnych, kształtowanie komunikacji, wzmacnianie poczucia własnej wartości. Zakup materiałów do prowadzenia kampanii **1230,00zł**
- Zakup usługi: Namiot Profilaktyczny, realizowanej podczas Dożynek Gminnych. Upowszechnianie informacji o tematyce antynarkotykowej - ulotki i gadżety, możliwość skorzystania z porad terapeuty, skorzystania z narko-gogli, konsultacje dla rodziców, zabawy dla dzieci **2250,00zł**

ORGANIZOWANIE WYCIECZEK, WYJAZDÓW DLA UCZESTNIKÓW SOCJOTERAPII (DZIECI Z RODZIN Z PROBLEMEM ALKOHOLOWYM)

- Dofinansowanie obozu sportowo-turystycznego „Zakopane 2016” **3000,00zł**
- Projekt Profilaktyczny „Żywa lekcja” – wyjazd młodzieży do Gniezna, Lichenia, Pelplina **600,00zł**
- Zorganizowanie wyjazdu na przedstawienie o tematyce profilaktycznej do Miejskiego Centrum Kultury w Bydgoszczy: Spektakl teatralny „Stop Dealer”. Zakup biletów wstępu i usługi przewoźnika **1100,00zł**
- Zorganizowanie obozu socjoterapeutycznego z programem profilaktycznym dla uczestników zajęć socjoterapeutycznych (48 osób) **26000,00zł**

SZKOLENIA

- Istnieje problem – kieruj się na szkolenie – warsztaty profilaktyczne dotyczące przemocy fizycznej, internetowej dla uczniów, nauczycieli, rodziców **600,00zł**
- Szkolenie dla uczniów, nauczycieli, rodziców młodzieży Gimnazjalnej: „Używki a zdrowie” – **700,00zł**
- Szkolenie realizatorów programu profilaktycznego „UNPLUGGED” - **2300.00zł**
- Szkolenie z zakresu: Prawne Aspekty Profilaktyki i Rozwiązywania Problemów Alkoholowych w Gminie **280,00zł**
- Szkolenie realizatorów programu profilaktycznego „Przyjaciele Zippiego” **4800,00zł**
- Superwizja i konsultacje przeznaczone dla socjoterapeutów, realizatorów programów profilaktycznych **525,00zł**
- Szkolenie o tematyce: Wydatkowanie środków z funduszu alkoholowego przez JST we współpracy z NGO wg wskazań NIK i RIO po nowelizacji ustawowej. **340,00zł**
- Przeprowadzenie wywiadówki profilaktycznej oraz pogadanki dla młodzieży na temat dopalaczy, szkodliwych substancji psychoaktywnych **350,00zł**
- Szkolenie „Uzależnienie i demoralizacja wśród młodzieży” skierowane dla pedagogów szkolnych i przedstawicieli Policji z terenu Gminy **1080,00zł**

PROFILAKTYKA W SZKOŁACH I ŚWIETLICACH

- Przeprowadzono warsztaty profilaktyczne „NOE” dla młodzieży gimnazjalnej – „Jak dbać o miłość” **900,00zł**
- Realizacja przedstawienia „ABC Mocarza” dla uczniów Gimnazjum **450,00zł**
- Warsztaty profilaktyczne dla dzieci ze Szkoły Podstawowej: „Silna, mała mróweczka” – tematyka: poczucie własnej wartości, emocje **900,00zł**
- Zakupiono pomoce naukowe, gry edukacyjno-rozwojowe, tunele i chusty do zabaw integracyjnych. Z przeznaczeniem dla grup socjoterapeutycznych i dzieci uczestniczących w zajęciach profilaktycznych realizowanych w świetlicach **4200,00zł**
- Zakupiono artykuły plastyczne, papiernicze i artystyczne niezbędne do realizacji zajęć socjoterapeutycznych **850,00zł**
- Zakup materiałów do realizacji kampanii profilaktycznej – ZACHOWAJ TRZEŹWY UMYŚŁ – **1230,00zł**
- Warsztaty profilaktyczne dla rodziców w szkołach w Serocku – **200,00zł**
- Na terenie Gminy działało łącznie 8 grup socjoterapeutycznych (liczebność grupy do 10 osób)

-
- Realizowano zajęcia: artystyczne, kulinarne, sportowe, opiekuńczo-wychowawcze, czytelniczo-medialne.
 - Sfinansowano realizację Programu Profilaktycznego: „Domowi Detektywi” – **120,00zł**
 - dofinansowano podwieczorki dla uczestników zajęć socjoterapeutycznych, wychowanków świetlicy **5500,00zł**
 - Dofinansowano upominki i poczęstunek z okazji Dnia Dziecka i Świąt Bożego Narodzenia dla dzieci z grup socjoterapeutycznych **1500,00zł**
 - Umożliwienie korzystania z pomocy psychologicznej (z przeznaczeniem dla dzieci i rodziców) w Punkcie Konsultacyjnym.
 - Sfinansowanie Programu Profilaktycznego „Archipelag Skarbów” dla uczniów, nauczycieli, rodziców oraz dokonania diagnozy zagrożeń - dla uczniów Gimnazjów z Gminy Pruszcz **6000,00zł**

Rada Gminy

GMINA PRUSZCZ
woj. kujawsko-pomorskie
Nazwa jednostki samorządu terytorialnego
Regon: 092351050 NIP: 559-12-341-441

Gm. Pruszcz

Sprawozdanie z wysokości średnich wynagrodzeń nauczycieli na poszczególnych stopniach awansu zawodowego w szkołach prowadzonych przez jednostkę samorządu terytorialnego

Nazwa województwa Nazwa powiatu Nazwa gminy	kujawsko-pomorskie świecki PRUSZCZ			WK 04	PK 14	GK 08	GT 2
kod TERYT	2016						
Rok podlegający analizie:	Kwota bazowa (zgodnie z ustawą budżetową na rok podlegający analizie)						
	Kwota bazowa			od dnia 1 stycznia do dnia 31 sierpnia (B1)		od dnia 1 września do dnia 31 grudnia (B2)	
	2 717,59			2 717,59		2 717,59	

Lp.	Stopnie awansu zawodowego	Wskaźniki określone w art. 30 ust. 3 Karty Nauczyciela	Średnie wynagrodzenie		Średnioroczna liczba etatów ustalana dla okresów obowiązywania poszczególnych kwot bazowych		Suma iloczynów średniorocznej liczby etatów i średnich wynagrodzeń, o których mowa w art. 30 ust. 3 Karty Nauczyciela, ustalonych dla okresów obowiązywania poszczególnych kwot bazowych 8x(kol.4x kol.6)+4x(kol.5xkol.7)	Wydatki poniesione w roku na wynagrodzenia w składnikach wskazanych w art. 30 ust.1 Karty Nauczyciela	Kwota różnicy (kol. 9 - kol. 8)
			od dnia 1 stycznia do dnia 31 sierpnia (kol. 3 x B1)	od dnia 1 września do dnia 31 grudnia (kol. 3 x B2)	od dnia 1 stycznia do dnia 31 sierpnia	od dnia 1 września do dnia 31 grudnia			
1	2	3	4	5	6	7	8	9	10
1	nauczyciel stażysta	100%	2 717,59	2 717,59	2,98	3,21	99 681,20	96 819,65	-2 861,55
2	nauczyciel kontraktowy	111%	3 016,52	3 016,52	11,36	6,40	351 364,25	384 261,60	32 897,35
3	nauczyciel mianowany	144%	3 913,33	3 913,33	27,76	32,16	1 372 483,10	1 389 114,37	16 631,27
4	nauczyciel dyplomowany	184%	5 000,37	5 000,37	86,70	83,33	5 134 979,96	5 136 321,78	1 341,82

2017-02-10

Bożena Pilarska, gł. specjalista ds. płac

Dariusz Wądołowski - Wójt Gminy

(data sporządzenia)

(osoba sporządzająca (imię, nazwisko, stanowisko))

(osoba zatwierdzająca (imię, nazwisko, stanowisko))

WÓJT

Główny Specjalista ds. płac

Bożena


mgr Bożena Pilarska

Dariusz Wądołowski

¹ Osoba, która faktycznie sporządziła sprawozdanie.

² Przedstawiciel organu prowadzącego w rozumieniu art. 91d pkt 2 Karty Nauczyciela

Gmina Pruszcz




**PROGRAM OCHRONY ŚRODOWISKA
DLA GMINY PRUSZCZ**

Pruszcz, 2016 rok

PROGRAM OCHRONY ŚRODOWISKA DLA GMINY PRUSZCZ

ZAMAWIAJĄCY:



Gmina Pruszcz
ul. Główna 33
86-120 Pruszcz

WYKONAWCA:



TERRA PROJEKT
Danuta Mazurczak, Joanna Witkowska S.C.
ul. Zamkowa 4a/1,
62-070 Dąbrówka
tel. +48 692 290 324
biuro@terraprojekt.pl, www.terraprojekt.pl

Spis treści

1. WYKAZ SKRÓTÓW	7
2. WSTĘP	7
2.1. PODSTAWA PRAWNA OPRACOWANIA	7
2.2. METODYKA SPORZĄDZANIA PROGRAMU I JEGO STRUKTURA.....	8
2.3. UWARUNKOWANIA ZEWNĘTRZNE PROGRAMU.....	8
2.3.1. <i>Długookresowa Strategia Rozwoju Kraju – „Polska 2030. Trzecia fala nowoczesności”</i>	9
2.3.2. <i>Polityka energetyczna Polski do 2030 roku</i>	10
2.3.3. <i>Strategia rozwoju województwa kujawsko-pomorskiego do roku 2020 – Plan modernizacji 2020+</i>	10
2.3.4. <i>Regionalny Program Operacyjny Województwa Kujawsko-Pomorskiego na lata 2014–2020</i>	12
2.3.5. <i>Program ochrony powietrza</i>	13
2.3.6. <i>Program ochrony środowiska dla Powiatu Świeckiego</i>	13
2.3.7. <i>Strategia rozwoju gminy Pruszcz na lata 2016-2022</i>	14
2.4. NADRZĘDNY CEL PROGRAMU OCHRONY ŚRODOWISKA DLA GMINY PRUSZCZ.....	15
3. STRESZCZENIE	15
4. CHARAKTERYSTYKA OBSZARU	17
4.1. INFRASTRUKTURA TECHNICZNA	20
4.1.1. <i>Komunikacja</i>	20
4.1.2. <i>Zaopatrzenie mieszkańców w wodę</i>	21
4.1.3. <i>Odprowadzanie ścieków komunalnych</i>	22
4.1.4. <i>Zaopatrzenie mieszkańców w ciepło</i>	24
4.1.5. <i>Zaopatrzenie mieszkańców w energię elektryczną</i>	24
4.1.6. <i>Zaopatrzenie mieszkańców w gaz sieciowy</i>	24
5. OCENA STANU ŚRODOWISKA	25
5.1. OCHRONA PRZYRODY.....	25
5.1.1. <i>Parki krajobrazowe</i>	26
5.1.2. <i>Obszary chronionego krajobrazu</i>	27
5.1.3. <i>Pomniki przyrody</i>	27
5.1.4. <i>Użytki ekologiczne</i>	27
5.2. OBSZARY NATURA 2000	28
5.3. OCHRONA ROŚLIN I ZWIERZĄT	30
5.3.1. <i>Zagrożenia dla przyrody</i>	32
5.4. OCHRONA I ZRÓWNOWAŻONY ROZWÓJ LASÓW	33
5.5. OCHRONA POWIERZCHNI ZIEMI	34
5.6. GOSPODAROWANIE ZASOBAMI GEOLOGICZNYMI	36
5.7. STAN POWIETRZA ATMOSFERYCZNEGO	36
5.8. OCHRONA WÓD	41
5.8.1. <i>Źródła zanieczyszczeń wód powierzchniowych i podziemnych</i>	47
5.8.2. <i>Racjonalne gospodarowanie zasobami wodnymi</i>	47
5.8.3. <i>Zapobieganie podtopieniom i suszom</i>	47
5.9. OCHRONA PRZED HAŁASEM	50
5.10. ODDZIAŁYWANIE PÓL ELEKTROMAGNETYCZNYCH.....	52
5.11. ODNAWIALNE ŹRÓDŁA ENERGII	53
5.12. RACJONALNA GOSPODARKA ODPADAMI	58
5.12.1. <i>Systemy gospodarki odpadami</i>	58
5.12.2. <i>Rodzaje, źródła powstawania, ilość i jakość wytworzonych odpadów</i>	59
5.12.3. <i>Odpady azbestowe</i>	61
5.13. PRZECIWDZIAŁANIE POWAŻNYM AWARIOM	62
5.14. ADAPTACJA DO ZMIAN KLIMATU	62
5.15. EDUKACJA EKOLOGICZNA SPOŁECZEŃSTWA.....	66
5.15.1. <i>Realizacja edukacji ekologicznej na terenie gminy</i>	67
6. EFEKTY REALIZACJI DOTYCHCZASOWEGO PROGRAMU OCHRONY ŚRODOWISKA	68
7. IDENTYFIKACJA PROBLEMÓW ŚRODOWISKOWYCH	85
8. CELE PROGRAMU OCHRONY ŚRODOWISKA, ZADANIA I WSKAŹNIKI	93
9. SYSTEM INSTYTUCJI ZAANGAŻOWANYCH W REALIZACJĘ PROGRAMU OCHRONY ŚRODOWISKA	108
10. PROCEDURY MONITORINGU, PRZEGLĄDU STOPNIA REALIZACJI PROGRAMU OCHRONY ŚRODOWISKA ORAZ JEGO AKTUALIZACJI	108
11. WYKAZ INTERESARIUSZY ZAANGAŻOWANYCH W PRACĘ NAD PROGRAMEM OCHRONY ŚRODOWISKA	109

Spis tabel

Tabela 1 Użytkowanie gruntów w gminie Pruszcz (stan na dzień 18.04.2016 r.)	19
Tabela 2 Stan i zmiany liczby ludności zamieszkującej gminę Pruszcz w latach 2012-2015	19
Tabela 3 Podmioty gospodarcze według sekcji i działów PKD na terenie gminy Pruszcz (dane z dnia 30.06.2016 r.).....	20
Tabela 4 Ilość gospodarstw rolnych na terenie gminy Pruszcz	20
Tabela 5 Charakterystyka komunalnych ujęć wody na terenie gminy Pruszcz.....	21
Tabela 6 Infrastruktura wodociągowa w gminie Pruszcz w latach 2011 i 2014	22
Tabela 7 Sieć kanalizacyjna na terenie gminy Pruszcz w latach 2011 i 2014	22
Tabela 8 Charakterystyka komunalnych oczyszczalni ścieków w gminie Pruszcz	23
Tabela 9 Jakość ścieków oczyszczonych wypływających z oczyszczalni ścieków na terenie gminy Pruszcz w 2015 r.	23
Tabela 10 Aglomeracja Pruszcz	24
Tabela 11 Wyniki badań odczynu gleby i potrzeby ich wapnowania na terenie gminy Pruszcz w latach 2012-2015.....	34
Tabela 12 Wyniki badań zasobności gleby w makroelementy w przebadanych próbkach gleb na terenie gminy Pruszcz w latach 2012-2015.....	35
Tabela 13 Emisja energetyczna zanieczyszczeń z terenu powiatu świeckiego w 2014 r.	36
Tabela 14 Emisja technologiczna zanieczyszczeń z terenu powiatu świeckiego w 2014 r.....	36
Tabela 15 Klasyfikacja stref z uwzględnieniem kryteriów określonych w celu ochrony zdrowia w 2015 r.	38
Tabela 16 Klasyfikacja stref z uwzględnieniem kryteriów określonych w celu ochrony roślin.....	38
Tabela 17 Wykaz cieków przepływających przez gminę Pruszcz.....	44
Tabela 18 Jednolite części wód płynących na terenie gminy Pruszcz.....	44
Tabela 19 Wykaz jezior na terenie gminy Pruszcz	46
Tabela 20 Zużycie wody na cele gospodarki w gminie Pruszcz na tle powiatu świeckiego.....	47
Tabela 21 Zmiany zużycia wody w przeliczeniu na 1 osobę w gospodarstwach domowych w gminie Pruszcz na tle powiatu i województwa	47
Tabela 22 Wykaz urządzeń przeciwpowodziowych i budowli piętrzących na terenie gminy Pruszcz.....	49
Tabela 23 Wykaz urządzeń melioracyjnych na terenie gminy Pruszcz	50
Tabela 24 Ruch kołowy na drogach w 2015 r. – Generalny Pomiar Ruchu.....	51
Tabela 25 Wyniki pomiarów hałasu na drogach krajowych w 2015 r.....	52
Tabela 26 Energetyczność materiałów	57
Tabela 27 Wykaz składowisk innych niż komunalne aktualnie funkcjonujących na terenie pow. świeckiego (stan na 31 grudnia 2015 r.)	59
Tabela 28 Rodzaj i ilość zebranych odpadów z terenu gminy Pruszcz	59
Tabela 29 Ilość wyrobów azbestowych na terenie gminy Pruszcz	61
Tabela 30 Ilość usuniętych wyrobów azbestowych w latach 2012-2015	61
Tabela 31 Efekty realizacji Aktualizacji Programu ochrony środowiska dla Gminy Pruszcz.....	70
Tabela 32 Obszar interwencji: Powietrze	85
Tabela 33 Obszar interwencji: klimat akustyczny	85
Tabela 34 Obszar interwencji: pola elektromagnetyczne	86
Tabela 35 Obszar interwencji: zasoby i jakość wód	86
Tabela 36 Obszar interwencji: gospodarka wodno-ściekowa	86
Tabela 37 Obszar interwencji: zasoby geologiczne.....	87
Tabela 38 Obszar interwencji: gleby.....	87
Tabela 39 Obszar interwencji: gospodarka odpadami i zapobieganie powstawaniu odpadów.....	87
Tabela 40 Obszar interwencji: zasoby przyrodnicze.....	88
Tabela 41 Obszar interwencji: adaptacja do zmian klimatu i nadzwyczajne zagrożenia środowiska	88
Tabela 42 Obszar interwencji: edukacja i świadomość ekologiczna mieszkańców	89
Tabela 43 Cele ekologiczne i wskaźniki monitorowania Programu	95
Tabela 44 Harmonogram działań na lata 2016-2020.....	100

Spis rysunków

Rysunek 1 Położenie gminy Pruszcz w powiecie świeckim.....	18
Rysunek 2 Mapa gminy Pruszcz	18
Rysunek 3 Zmiany liczby ludności gminy Pruszcz w latach 2012-2015	19
Rysunek 4 Formy ochrony przyrody na tle gminy Pruszcz	26
Rysunek 5 Obszary Natura 2000 na terenie gminy Pruszcz	28
Rysunek 6 Lokalizacja jednolitych części wód podziemnych JCWPd nr 36 i 29	42
Rysunek 7 Obszary szczególnie narażone związkami azotu	43
Rysunek 8 Obszary narażone na powódzie na terenie gminy Pruszcz	49
Rysunek 9 Strefy nasłonecznienia w kujawsko-pomorskim.....	56

1. Wykaz skrótów

Użyte skróty:

b.d. - brak danych

BEiŚ - Strategia „Bezpieczeństwo Energetyczne i Środowisko”

DSRK - Długookresowa Strategia rozwoju kraju

dB – decybele

DW – droga wojewódzka

DK – droga krajowa

Dz.U. – dziennik ustaw

GUS - BDL - Główny Urząd Statystyczny - Bank Danych Lokalnych

GDDKiA – Generalna Dyrekcja Dróg Krajowych i Autostrad

JCWP – jednolite części wód

JCWpd – jednolite części wód podziemnych

JST – jednostka samorządu terytorialnego

KOBiZE - Krajowy Ośrodek Bilansowania i Zarządzania Emisjami

KPPSP – Komenda Państwowej Powiatowej Straży Pożarnej

KZGW – Krajowy Zarząd Gospodarki Wodnej

KPOŚK - Krajowy Program Oczyszczania Ścieków Komunalnych

K-PZMiUW – Kujawsko-Pomorski Zarząd Melioracji i Urządzeń Wodnych

MŚ – Ministerstwo Środowiska

NFOŚiGW – Narodowy Fundusz Ochrony Środowiska i Gospodarki Wodnej

OSN - obszary szczególnie narażone,

ODR – Ośrodek Doradztwa Rolniczego,

OSCh-R – Okręgowa Stacja Chemiczno-Rolnicza

OZE – odnawialne źródła energii

OUG - Okręgowy Urząd Górniczy

OECD – Organizacja Współpracy Gospodarczej i Rozwoju

PGW - Plan gospodarowania wodami

PSD – poniżej stanu dobrego

PPD – poniżej potencjału dobrego

POŚ – program ochrony środowiska

PSZOK - Punkt Selektywnej Zbiórki Odpadów Komunalnych

PSSE – Państwowa Stacja Sanitarno-Epidemiologiczna

RDW - Ramowa Dyrektywa Wodna

RDOŚ – Regionalna Dyrekcja Ochrony Środowiska

RZGW – Regionalny Zarząd Gospodarki Wodnej,

UE – Unia Europejska;

WFOŚiGW – Wojewódzki Fundusz Ochrony Środowiska i Gospodarki Wodnej

WIOŚ – Wojewódzki Inspektor Ochrony Środowiska

ZDW – Zarząd Dróg Wojewódzkich

2. Wstęp

2.1. Podstawa prawna opracowania

Podstawą prawną opracowania Programu ochrony środowiska jest art. 17 ust.1 ustawy z dnia 27 kwietnia 2001 r. Prawo ochrony środowiska (t. j. Dz. U. z 2016 r., poz. 672 ze zm.), która zobowiązuje gminy (w tym wypadku Wójta Gminy Pruszcz) do opracowania Programu ochrony środowiska uwzględniając cele zawarte w strategiach, programach i dokumentach programowych do realizacji ochrony środowiska zgodnie z zasadą zrównoważonego rozwoju.

W związku z ustawą z dnia 21 sierpnia 2014 r. o zmianie ustawy – Prawo ochrony środowiska oraz niektórych innych ustaw (Dz. U. z 2014 r., poz. 1101) politykę ekologiczną państwa, zgodnie z którą opracowywane były programy ochrony środowiska, zastąpiono polityką ochrony środowiska, która m.in. winna być prowadzona za pomocą wojewódzkich, powiatowych i gminnych programów ochrony środowiska. Zgodnie z art. 14 ust. 1. Polityka ochrony środowiska jest prowadzona na podstawie strategii rozwoju, programów i dokumentów programowych, o których mowa w ustawie z dnia 6 grudnia 2006 r. o zasadach prowadzenia polityki rozwoju (t. j. Dz. U. z 2016 r., poz. 383 ze zm.).

Program ochrony środowiska, po zaopiniowaniu przez zarząd powiatu uchwalany jest przez radę gminy (tu Radę Gminy Pruszcz). Poprzedni dokument przyjęty został Uchwałą nr XXXII /194/2012 Rady Gminy Pruszcz z dnia 18 grudnia 2012 zmieniająca uchwałę w sprawie uchwalenia Programu ochrony środowiska i planu gospodarki odpadami dla Gminy Pruszcz.

2.2. Metodyka sporządzania Programu i jego struktura

Prace nad pierwszym etapem opracowania polegały na przeglądzie dokumentów i opracowań w przedmiotowym zakresie i dokonaniu oceny stanu środowiska gminy. Ocena zawiera analizę stanu środowiska na obszarze gminy w zakresie poszczególnych komponentów przyrodniczych oraz identyfikację i rejonizację zagrożeń w kontekście powiatu i województwa, a także w kontekście wymagań i standardów Unii Europejskiej. Dokonano również analizy SWOT dla jedenastu obszarów przyszłej interwencji: powietrze, klimat akustyczny, pola elektromagnetyczne, zasoby i jakość wód, gospodarka wodno-ściekowa, zasoby geologiczne, gleby, gospodarka odpadami i zapobieganie powstawaniu odpadów, zasoby przyrodnicze, adaptacja do zmian klimatu i nadzwyczajne zagrożenia środowiska, edukacja i świadomość ekologiczna mieszkańców.

W drugim etapie prac wykonano przegląd dokumentów i opracowań strategicznych, programowych i planistycznych na szczeblu krajowym, wojewódzkim, powiatowym i gminnym, które mają istotne znaczenie dla konstrukcji niniejszego Programu.

W kolejnym etapie dokonano syntetycznej analizy efektów realizacji dotychczasowego Programu według zalecanego schematu: zakładany cel → podjęte zadania → efekt.

Następny etap prac miał na celu określenie celów, kierunków interwencji i zadań wynikających z wykonanej oceny stanu środowiska oraz stworzenie harmonogramu rzeczowo-finansowego przedsięwzięć ekologicznych na terenie gminy oraz środków niezbędnych do osiągnięcia założonych celów, w tym mechanizmów prawno-ekonomicznych i środków finansowych.

Program ochrony środowiska dla Gminy Pruszcz jest podstawowym instrumentem do realizacji zadań własnych i koordynowanych w zakresie ochrony środowiska, które będą w całości lub w części finansowane ze środków będących w dyspozycji Gminy. Efektem realizacji Programu będzie utrzymanie dobrego stanu środowiska naturalnego oraz jego poprawa jak również wdrożenie efektywnego zarządzania środowiskiem w Gminie. Dokument opisuje narzędzia realizacji zadań, elementy zarządzania i monitoringu założonych zadań oraz jednostki odpowiedzialne za ich wykonanie. Przedstawione zasady monitorowania Programu przez określone wskaźniki umożliwią kontrolę i ocenę stanu realizacji założonych działań.

Niniejszy Program opracowany został zgodnie z nowymi *Wytocznymi*, przygotowanymi przez Ministerstwo Środowiska, które skonsultowano z Państwową Radą Ochrony Środowiska, urzędami marszałkowskimi, Związkiem Powiatów Polskich, Unią Metropolii Polskich, Związkiem Miast Polskich i Związkiem Gmin Wiejskich Rzeczypospolitej Polskiej.

2.3. Uwarunkowania zewnętrzne Programu

Fundamenty nowego systemu zarządzania rozwojem kraju zostały określone w znowelizowanej ustawie z dnia 6 grudnia 2006 r. o zasadach prowadzenia polityki rozwoju (t. j. Dz. U. z 2014 r. poz. 1649) oraz przyjętym przez Radę Ministrów 27 kwietnia 2009 r. dokumencie Założenia systemu zarządzania rozwojem Polski. W nowym systemie do głównych dokumentów strategicznych, na podstawie których prowadzona jest polityka rozwoju, należą:

- Długookresowa Strategia rozwoju kraju – DSRK (Polska 2030. Trzecia fala nowoczesności), określająca główne trendy, wyzwania oraz koncepcję rozwoju kraju w perspektywie długookresowej.
- Średniookresowa Strategia Rozwoju Kraju – ŚSRK (Średniookresowa Strategia Rozwoju Kraju 2020) – najważniejszy dokument w perspektywie średniookresowej, określający najważniejszy dokument w perspektywie średniookresowej, określający cele strategiczne rozwoju kraju do 2020 r., kluczowy dla określenia działań rozwojowych, w tym możliwych do sfinansowania w ramach przyszłej perspektywy finansowej UE na lata 2014-2020.
- Strategia „Bezpieczeństwo Energetyczne i Środowisko” (BEiŚ);
- Strategia innowacyjności i efektywności gospodarki „Dynamiczna Polska 2020” (SIEG);
- Strategia rozwoju transportu do 2020 roku (z perspektywą do 2030 roku);
- Strategia zrównoważonego rozwoju wsi, rolnictwa i rybactwa na lata 2012–2020;
- Polityka energetyczna Polski do 2030 roku.

dokumenty sektorowe takie jak:

- Krajowy Program Ochrony Powietrza w Polsce;
- Aktualizacja Krajowego programu oczyszczania ścieków komunalnych;

- Krajowy plan gospodarki odpadami 2022;
- Krajowy program zapobiegania powstawaniu odpadów;
- Program Operacyjny Infrastruktura i Środowisko 2014–2020;
- Program ochrony i zrównoważonego użytkowania różnorodności biologicznej oraz Plan działań na lata 2014–2020;
- Strategiczny Plan Adaptacji dla sektorów i obszarów wrażliwych na zmiany klimatu do roku 2020 z perspektywą do roku 2030.

Dokumenty o charakterze programowym/wdrożeniowym, takimi jak:

- Strategia rozwoju województwa kujawsko-pomorskiego do roku 2020 – Plan modernizacji 2020+;
- Regionalny Program Operacyjny Województwa Kujawsko-Pomorskiego na lata 2014–2020;
- Plan zagospodarowania przestrzennego województwa kujawsko-pomorskiego;
- Plan gospodarki odpadami dla województwa kujawsko-pomorskiego na lata 2012-2017 z perspektywą na lata 2018-2023;
- Programy ochrony powietrza i plany działań krótkoterminowych.
- Program ochrony środowiska dla Powiatu Świeckiego.

2.3.1. Długookresowa Strategia Rozwoju Kraju – „Polska 2030. Trzecia fala nowoczesności”

Zgodnie z przepisami ustawy o zasadach prowadzenia polityki rozwoju z dnia 6 grudnia 2006 r. (art. 9 ust 1) – jest dokumentem określającym główne trendy, wyzwania i scenariusze rozwoju społeczno-gospodarczego kraju oraz kierunki przestrzennego zagospodarowania kraju, z uwzględnieniem zasady zrównoważonego rozwoju, obejmującym okres co najmniej 15 lat. Stanowi najszerzy i najbardziej ogólny element nowego systemu zarządzania rozwojem kraju, którego założenia zostały określone w ustawie o zasadach prowadzenia polityki rozwoju kraju oraz przyjętym przez Radę Ministrów 27 kwietnia 2009 r. dokumencie Założenia systemu zarządzania rozwojem Polski.

Proponowane w Strategii obszary strategiczne związane są z obszarami opisanymi w Strategii Rozwoju Kraju 2020 – Aktywne społeczeństwo, konkurencyjna gospodarka, sprawne państwo przyjętej przez Radę Ministrów w dniu 25 września 2012 r. Łącznie stanowią podstawowe narzędzie wdrażania DSRK do 2020 r., czyli:

- I. sprawne i efektywne państwo (obszar pierwszy) – odpowiada mu obszar strategiczny trzeci DSRK;
- II. konkurencyjna gospodarka (obszar drugi) – odpowiada mu obszar strategiczny pierwszy DSRK;
- III. spójność społeczna i terytorialna (obszar trzeci) – odpowiada mu obszar strategiczny drugi DSRK.

Ważnym z punktu widzenia bezpieczeństwa Polski, ale także udziału w światowych procesach, jest obszar bezpieczeństwa energetycznego oraz ochrony środowiska. Polska ma ogromne potrzeby energetyczne. Należy je zabezpieczyć w perspektywie nie tylko długookresowej – do 2030 r., ale także w średniokresowej do 2020 – 2022 roku. Wskazane są działania i kierunki interwencji dotyczące inwestycji energetycznych np. w gazoport, elektrownie wykorzystujące energię jądrową, ale także poprawa jakości sieci przesyłowych i dystrybucyjnych. Ważnym z punktu widzenia uczestnictwa w UE jest modyfikacja i coraz szersze wykorzystywanie odnawialnych źródeł energii (tak, aby ich udział w gospodarce stawał się coraz większy), ograniczenie wykorzystania węgla oraz dbałość o stan środowiska w Polsce. Te działania wiążą się także z potrzebą zapewnienia obywatelom bezpieczeństwa w przypadku nagłych zjawisk przyrodniczych czy zmian klimatycznych. Istotne jest również, by do 2030 r. Polska umiejętnie wykorzystywała zasoby naturalne np. węgiel, gaz łupkowy, czy miedź. Mając jedne z największych na świecie złóż kopalin Polska ma szansę budować w oparciu o nie swoje przewagi konkurencyjne.

Przyjęte cele i kierunki interwencji:

Cel 7 – Zapewnienie bezpieczeństwa energetycznego oraz ochrona i poprawa stanu środowiska

Kierunek interwencji – Modernizacja infrastruktury i bezpieczeństwo energetyczne;

Kierunek interwencji – Modernizacja sieci elektroenergetycznych i ciepłowniczych;

Kierunek interwencji – Realizacja programu inteligentnych sieci w elektroenergetyce;

Kierunek interwencji – Wzmocnienie roli odbiorców finalnych w zarządzaniu zużyciem energii;

Kierunek interwencji – Stworzenie zachęt przyspieszających rozwój zielonej gospodarki;

Kierunek interwencji – Zwiększenie poziomu ochrony środowiska.

Cel 8 – Wzmocnienie mechanizmów terytorialnego równoważenia rozwoju dla rozwijania i pełnego wykorzystania potencjałów regionalnych;

Kierunek interwencji – Rewitalizacja obszarów problemowych w miastach;

Kierunek interwencji – Stworzenie warunków sprzyjających tworzeniu pozarolniczych miejsc pracy na wsi i zwiększaniu mobilności zawodowej na linii obszary wiejskie – miasta;

Kierunek interwencji – Zrównoważony wzrost produktywności i konkurencyjności sektora rolno-spożywczego zapewniający bezpieczeństwo żywnościowe oraz stymulujący wzrost pozarolniczego zatrudnienia i przedsiębiorczości na obszarach wiejskich;

Kierunek interwencji – Wprowadzenie rozwiązań prawno-organizacyjnych stymulujących rozwój miast,

Cel 9 – Zwiększenie dostępności terytorialnej Polski

Kierunek interwencji – Udrożnienie obszarów miejskich i metropolitalnych poprzez utworzenie zrównoważonego, spójnego i przyjaznego użytkownikom systemu transportowego.

2.3.2. Polityka energetyczna Polski do 2030 roku

Dokument określa podstawowe kierunki polityki energetycznej. Są nimi:

- poprawa efektywności energetycznej;
- wzrost bezpieczeństwa dostaw paliw i energii;
- dywersyfikacja wytwarzania energii elektrycznej poprzez wprowadzenie energetyki jądrowej,
- rozwój wykorzystania odnawialnych źródeł energii, w tym biopaliw;
- rozwój konkurencyjnych rynków paliw i energii oraz ograniczenie oddziaływania energetyki na środowisko.

Cele te mają zostać zapewnione m.in. przez racjonalne efektywne gospodarowanie krajowymi złożami węgla oraz dywersyfikację źródeł i kierunków dostaw gazu ziemnego. Dokument postuluje również przygotowanie infrastruktury dla energetyki jądrowej i zapewnienie warunków inwestorom dla wybudowania i uruchomienia elektrowni jądrowych opartych na bezpiecznych technologiach.

Zgodnie z Polityką energetyczną Polski do 2030 roku udział odnawialnych źródeł energii w całkowitym zużyciu energii w Polsce ma wzrosnąć do 15% w 2020 roku i 20% w roku 2030.

Zadania wynikające z Polityki Energetycznej Polski to m.in.:

- modernizacja sieci przesyłowych i sieci rozdzielczych pozwalająca obniżyć poziom awaryjności o 50%;
- rozwój lokalnej mini i mikro kogeneracji pozwalający na dostarczenie do roku 2020 z tych źródeł co najmniej 10% energii elektrycznej zużywanej w kraju;
- ochrona lasów przed nadmiernym eksploataowaniem w celu pozyskiwania biomasy;
- zrównoważone wykorzystanie obszarów rolniczych na cele OZE, tak aby nie doprowadzić do konkurencji pomiędzy energetyką odnawialną i rolnictwem;
- wdrożenie Programu budowy biogazowni rolniczych przy założeniu powstania do roku 2020 co najmniej jednej biogazowni w każdej gminie;
- ograniczenie emisji CO₂ w wielkości możliwej technicznie do osiągnięcia bez naruszania bezpieczeństwa energetycznego;
- ograniczenie emisji SO₂ do poziomu ustalonego w Traktacie Akcesyjnym;
- ograniczenie emisji NO_x poczynając od 2016 roku zgodnie ze zobowiązaniami przyjętymi przy akcesji do Unii Europejskiej;
- likwidacja emisji z tytułu samozapłonu i palenia się hałd poprzez pozyskanie węgla z odpadów pogórnich zalegających na składowiskach;
- rozszerzenie zakresu założeń i planów zaopatrzenia w ciepło, energię elektryczną i paliwa gazowe o planowanie i organizację działań mających na celu racjonalizację zużycia energii i promowanie rozwiązań zmniejszających zużycie energii na obszarze gminy;
- wsparcie inwestycji w zakresie stosowania najlepszych dostępnych technologii w przemyśle, wysokosprawnej kogeneracji, ograniczenia strat w sieciach elektroenergetycznych i ciepłowniczych oraz termomodernizacji budynków;
- obowiązek przygotowania planów zaopatrzenia gmin w ciepło, energię elektryczną i paliwa gazowe w celu zastąpienia wyeksploatowanych rozdzielonych źródeł wytwarzania ciepła jednostkami kogeneracyjnymi.

2.3.3. Strategia rozwoju województwa kujawsko-pomorskiego do roku 2020 – Plan modernizacji 2020+

W Strategii zidentyfikowano osiem celów strategicznych: Gospodarka i miejsca pracy, Dostępność i spójność, Aktywne społeczeństwo i sprawne usługi, Innowacyjność, Nowoczesny sektor rolno-spożywczy, Bezpieczeństwo, Sprawne zarządzanie, Tożsamość i dziedzictwo.

Wśród wymienionych celów i obranych kierunków, które wpisują się w politykę ochrony środowiska należy wymienić:

Cel strategiczny: Dostępność i spójność dotyczy szkieletu transportowego województwa. Zapewnienie satysfakcjonującej dostępności i spójności zamierza się osiągnąć poprzez działania na kilku płaszczyznach obejmujących poprawę stanu sieci transportowych i infrastruktury towarzyszącej, ale także organizację transportu.

Założenia celu strategicznego będą zrealizowane m.in. za pomocą następujących kierunków działań:

- Zapewnienie dostępności zewnętrznej województwa za pomocą dróg krajowych i wojewódzkich;
- Zapewnienie skomunikowania węzłów dróg ekspresowych i autostrady A1 z siecią dróg niższych kategorii;
- Realizacja regionalnego systemu transportu publicznego „60/90” dla zapewnienia spójności wewnętrznej województwa;
- Rozwój sieci drogowych o podstawowym znaczeniu dla spójności wewnętrznej województwa
- Tworzenie warunków dla budowy i modernizacji dróg lokalnych;
- Budowa obwodnic miejscowości w przebiegu dróg krajowych i wojewódzkich;
- Poprawa dostępności kolejowej województwa w transporcie pasażerskim i towarowym;
- Poprawa infrastruktury stacji i przystanków kolejowych dla zdolności przeładunkowych;
- Rewitalizacja dróg wodnych dla celów transportowych i turystycznych;
- Rozwój sieci dróg rowerowych i ciągów pieszo-rowerowych o znaczeniu transportowym.

Cel strategiczny: Aktywne społeczeństwo i sprawne usługi - będą realizowane m.in. przez następujące kierunki działań:

- Realizacja infrastruktury dla rozwoju rekreacji, sportu masowego i amatorskiego;
- Rewitalizacja miast, wsi i obszarów zdegradowanych;

Cel strategiczny „Nowoczesny sektor rolno-spożywczy”, będzie zrealizowany m.in. za pomocą następujących kierunków:

- Rozwój doradztwa rolniczego;
- Rozwój produkcji biomasy na cele energetyczne
- Poprawa przyrodniczych warunków realizacji produkcji rolnej, w tym poprawa gospodarki wodnej w rolnictwie;
- Rozwój produkcji i eksportu żywności ekologicznej.

Założenia celu strategicznego „Bezpieczeństwo”, będą zrealizowane m.in. za pomocą następujących kierunków:

- Zapewnienie bezpieczeństwa przeciwpowodziowego;
- Poprawa bezpieczeństwa transportu;
- Rozwój inteligentnych systemów transportowych (ITS);
- Rozwój badań dotyczących opracowania innowacyjnych systemów identyfikacji zagrożeń i zarządzania bezpieczeństwem.

Założenia celu strategicznego „Sprawne zarządzanie”, będą realizowane m.in. za pomocą następujących kierunków działań:

- Poprawa zarządzania przestrzenią województwa;
- Poprawa efektywności energetycznej;
- Propagowanie zrównoważonego „zielonego” budownictwa;
- Wspieranie rozwoju sieci gazowych istotnych dla zaopatrywania województwa;
- Poprawa jakości i ochrona wód powierzchniowych i podziemnych;
- Rekultywacja oraz renaturyzacja jezior;
- Odtwarzanie cennych siedlisk przyrodniczych, w tym nieistniejących i przekształconych;
- Restytucja rodzimych gatunków grzybów, roślin i zwierząt;
- Reintrodukcja i odtwarzanie populacji gatunków zwierząt łownych narażonych na wyginięcie;
- Rozwój całościowego systemu selektywnego zbierania odpadów i recyklingu odpadów.

Ogół działań modernizacyjnych, zwłaszcza o charakterze inwestycyjnym oraz organizacyjnym, ale także w dziedzinie zmian postaw społecznych, powinien uwzględniać szereg zasad, w tym zasadę zrównoważonego rozwoju oraz inne zasady horyzontalne, z których część wynika z obowiązujących przepisów, inne stanowią przykład „dobrych praktyk”, a jeszcze inne są odpowiedzią na potrzeby naszego województwa. W szczególności dotyczy to zasad:

- zwiększenia efektywności energetycznej i pozyskania energii z niskoemisyjnych źródeł – szczególnie istotne są tu kwestie rozwoju energooszczędnego budownictwa oraz spełnianie

minimalnych wymogów takich jak: efektywność energetyczna i oszczędność energii, zwłaszcza w odniesieniu do wszelkich projektów infrastrukturalnych gdzie przewidziana jest budowa i modernizacja budynków oraz zapewnienie realnych mechanizmów preferencji dla projektów, maksymalizując oszczędność energii i efektywność energetyczną, co pobudza rozwój sektora budowlanego, zwiększa bezpieczeństwo energetyczne, zmniejsza emisję gazów cieplarnianych poprzez odzwierciedlenie w kryteriach wyboru projektów,

- upowszechniania nowych rozwiązań z zakresu budownictwa, architektury i urbanistyki - wskazuje się tu szczególnie na stosowanie nowoczesnych technologii budownictwa pasywnego, termomodernizacji i wykorzystywania odnawialnych źródeł energii,
- rozwoju niskoemisyjnego i zrównoważonego transportu,
- planowania przestrzennego i inwestycji infrastrukturalnych z uwzględnieniem konieczności adaptacji do zmian klimatu, a także ochrony środowiska co obejmuje także ograniczenie zjawiska „rozlewania się miast”,
- bardzo świadomego podejmowania działalności inwestycyjnych na terenach zagrożonych,
- zwiększenia rangi planowania przestrzennego w procesie zarządzania rozwojem i adaptacji działań planistycznych uwzględniających ryzyko powodziowe,
- powstrzymywania żywiołowego rozlewania się miast, zapobiegania rozpraszaniu się zabudowy i pogłębianiu chaosu przestrzennego,
- kształtowania w maksymalnym możliwym zakresie przestrzeni publicznych przyjaznych dla mieszkańców i sprzyjających zachowaniom niskoemisyjnym,
- troski o estetykę poszczególnych przedsięwzięć i ich dopasowania do otoczenia z poszanowaniem kontekstu przyrodniczego, kulturowego i społecznego.

2.3.4. Regionalny Program Operacyjny Województwa Kujawsko-Pomorskiego na lata 2014–2020

Obowiązkiem wszelkich projektów realizowanych w ramach „Regionalnego Programu Operacyjnego Województwa Kujawsko-Pomorskiego na lata 2014-2020” jest zgodność z celami sformułowanymi w przyjętej w 2010 roku „Strategii Europa 2020”, a wcześniej w „Strategii Lizbońskiej”.

Strategia „Europa 2020” to dokument na rzecz inteligentnego i zrównoważonego rozwoju sprzyjającego włączeniu społecznemu, jest nowym, długookresowym dokumentem strategicznym rozwoju społeczno-gospodarczego Unii Europejskiej. Strategia Europa 2020 obejmuje trzy wzajemnie ze sobą powiązane priorytety:

- rozwój inteligentny: rozwój gospodarki opartej na wiedzy i innowacji;
- rozwój zrównoważony: wspieranie gospodarki efektywniej korzystającej z zasobów, bardziej przyjaznej środowisku i bardziej konkurencyjnej;
- rozwój sprzyjający włączeniu społecznemu: wspieranie gospodarki o wysokim poziomie zatrudnienia, zapewniającej spójność społeczną i terytorialną.

Biorąc pod uwagę potencjały i wyzwania rozwojowe, jakie zidentyfikowano na etapie diagnozowania sytuacji w województwie, cele innych polityk, w tym przede wszystkim Strategii Europa 2020, a także cele dokumentów regionalnych, w szczególności Strategii Rozwoju Województwa Kujawsko-Pomorskiego, przyjęto następujący cel główny RPO WP-K na lata 2014-2020: „uczynienie województwa kujawsko-pomorskiego konkurencyjnym i innowacyjnym regionem Europy oraz poprawa jakości życia jego mieszkańców”.

Regionalny Program Operacyjny Województwa Kujawsko-Pomorskiego na lata 2014-2020 zawiera następujące osie priorytetowe, cele tematyczne i priorytety inwestycyjne zbieżne z polityką ochrony środowiska:

Oś priorytetowa 3. Efektywność energetyczna i gospodarka niskoemisyjna w regionie

Cel tematyczny 4. Wspieranie przejścia na gospodarkę niskoemisyjną we wszystkich sektorach

- Wspieranie wytwarzania i dystrybucji energii pochodzącej ze źródeł odnawialnych;
- Promowanie efektywności energetycznej i korzystania z odnawialnych źródeł energii w przedsiębiorstwach;
- Wspieranie efektywności energetycznej, inteligentnego zarządzania energią i wykorzystywania odnawialnych źródeł energii, w budynkach publicznych, i w sektorze mieszkaniowym;
- Promowanie strategii niskoemisyjnych dla wszystkich rodzajów terytoriów, w szczególności dla obszarów miejskich, w tym wspieranie zrównoważonej multimodalnej mobilności miejskiej i działań adaptacyjnych mających oddziaływanie łagodzące na zmiany klimatu.

Oś priorytetowa 4. Region przyjazny środowisku

Cel tematyczny 5. Promowanie dostosowania do zmian klimatu, zapobiegania ryzyku i zarządzania ryzykiem

- Wspieranie inwestycji ukierunkowanych na konkretne rodzaje zagrożeń przy jednoczesnym zwiększeniu odporności na klęski i katastrofy i rozwijaniu systemów zarządzania klęskami i katastrofami.

Cel tematyczny 6. Zachowanie i ochrona środowiska naturalnego oraz wspieranie efektywnego gospodarowania zasobami

- Inwestowanie w sektor gospodarki odpadami celem wypełnienia zobowiązań określonych w dorobku prawnym Unii w zakresie środowiska oraz zaspokojenia wykraczających poza te zobowiązania potrzeb inwestycyjnych określonych przez państwa członkowskie;
- Inwestowanie w sektor gospodarki wodnej celem wypełnienia zobowiązań określonych w dorobku prawnym Unii w zakresie środowiska oraz zaspokojenia wykraczających poza te zobowiązania potrzeb inwestycyjnych, określonych przez państwa członkowskie;
- Zachowanie, ochrona, promowanie i rozwój dziedzictwa naturalnego i kulturowego;
- Ochrona i przywrócenie różnorodności biologicznej, ochrona i rekultywacja gleby oraz wspieranie usług ekosystemowych, także poprzez program „Natura 2000” i zieloną infrastrukturę.

Oś priorytetowa 5. Spójność wewnętrzna i dostępność zewnętrzna regionu

Cel tematyczny 7. Promowanie zrównoważonego transportu i usuwanie niedoborów przepustowości w działaniu najważniejszej infrastruktury sieciowej;

- Zwiększanie mobilności regionalnej poprzez łączenie węzłów drugorzędnych i trzeciorzędnych z infrastrukturą TEN-T, w tym z węzłami multimodalnymi;
- Rozwój i usprawnienie przyjaznych środowisku (w tym o obniżonej emisji hałasu) i niskoemisyjnych systemów transportu, w tym śródlądowych dróg wodnych i transportu morskiego, portów, połączeń multimodalnych oraz infrastruktury portów lotniczych, w celu promowania zrównoważonej mobilności regionalnej i lokalnej;
- Rozwój i rehabilitacja kompleksowych, wysokiej jakości i interoperacyjnych systemów transportu kolejowego oraz propagowanie działań służących zmniejszaniu hałasu.

2.3.5. Program ochrony powietrza

Obowiązek określania programów ochrony powietrza wynika z art. 91 ustawy z dnia 27 kwietnia 2001 r. Prawo ochrony środowiska (t. j. Dz. U. z 2016 r., poz. 672 ze zm.). Programy określa się dla stref, w których poziom choćby jednej substancji przekracza poziom dopuszczalny powiększony o margines tolerancji lub poziom docelowy. Programy mają na celu osiągnięcie dopuszczalnych poziomów i poziomów docelowych substancji w powietrzu.

Dla województwa kujawsko-pomorskiego opracowane zostały następujące programy ochrony powietrza:

- Program ochrony powietrza dla 4 stref województwa kujawsko-pomorskiego ze względu na przekroczenia wartości docelowych benzo(a)pirenu;
- Program ochrony powietrza dla strefy kujawsko-pomorskiej ze względu na przekroczenie poziomów dopuszczalnych dla pyłu PM10 i benzenu oraz poziomu docelowego dla arsenu.

W ramach działań naprawczych mających na celu redukcję emisji benzo(a)pirenu, pyłu zawieszonego PM10, benzenu oraz arsenu zaproponowano, m.in.:

- zmniejszenie zapotrzebowania na energię cieplną poprzez termomodernizację budynków, wymianę stolarki okiennej i drzwiowej;
- podłączenia do lokalnych sieci ciepłych;
- wymianę dotychczasowych kotłów węglowych na nowe o wyższej sprawności, lub zastąpienie ich kotłami opalanymi gazem ziemnym lub olejem opałowym, albo zastosowanie ogrzewanie elektrycznego.

2.3.6. Program ochrony środowiska dla Powiatu Świeckiego

Cele i kierunki interwencji wyznaczone w Programie ochrony środowiska dla Powiatu Świeckiego:

Cel: Osiągnięcie wymaganych standardów jakości powietrza

Kierunki interwencji:

- Poprawa jakości powietrza;
- Ograniczanie emisji zanieczyszczeń pochodzących ze spalania paliw stałych;
- Stopniowe zmniejszanie emisji ze źródeł przemysłowych;
- Ograniczenie emisji ze źródeł komunikacyjnych;

Cel: Zwiększenie bezpieczeństwa energetycznego

Kierunki interwencji:

- Zwiększenie wykorzystania odnawialnych źródeł energii;
- Poprawa efektywności energetycznej;

Cel: Osiągnięcie i utrzymanie dobrego stanu wód powierzchniowych i podziemnych

Kierunki interwencji:

- Poprawa jakości wód powierzchniowych i podziemnych;
- Rozbudowa infrastruktury oczyszczania ścieków, w tym realizacja programów sanitacji w zabudowie rozproszonej;
- Zapewnienie dostępu do czystej wody dla społeczeństwa i gospodarki;
- Ochrona i zrównoważone gospodarowanie zasobami wodnymi;

Cel: Zminimalizowanie oddziaływania hałasu i promieniowania elektromagnetycznego

Kierunki interwencji:

- Ochrona przed hałasem;
- Minimalizacja oddziaływania promieniowania elektromagnetycznego na zdrowie człowieka i środowisko;

Cel: Racjonalna gospodarka odpadami

Kierunki interwencji:

- Ograniczenie ilości odpadów trafiających bezpośrednio na składowisko oraz zmniejszenie uciążliwości odpadów;
- Likwidacja azbestu;

Cel: Przeciwdziałanie awariom i zagrożeniom środowiska, m.in. powodziom, suszom, wiatrom huraganowym, nawalnym deszczom, awariom instalacji przemysłowych

- Ochrona przed powodzią i skutkami suszy;
- Rozwój systemów ostrzegania i reagowania w sytuacji zjawisk ekstremalnych;

Cel: Dalsza ochrona walorów przyrodniczych i krajobrazowych

Kierunki interwencji:

- Ochrona i wzrost różnorodności biologicznej i krajobrazowej;
- Promocja walorów przyrodniczych i zrównoważony rozwój turystyki;
- Ochrona powierzchni i spójności lasów;

Cel: Racjonalne wykorzystanie zasobów naturalnych

- Ochrona i racjonalne wykorzystanie zasobów gleb;
- Ochrona i racjonalne wykorzystanie kopalin;
- Ograniczenie odpływu azotu ze źródeł rolniczych w miejscach występowania obszarów szczególnie narażonych;
-

Cel: Podniesienie świadomości ekologicznej mieszkańców powiatu

Kierunki interwencji:

- Pobudzenie u mieszkańców odpowiedzialności za otaczające środowisko i wyeliminowanie negatywnych zachowań.

2.3.7. Strategia rozwoju gminy Pruszcz na lata 2016-2022

Misją Gminy Pruszcz jest integrować mieszkańców wokół wspólnych problemów i rozwijać się w oparciu o zasady zrównoważonego rozwoju, gdzie zachowana jest stabilna równowaga pomiędzy zaspokajaniem potrzeb społeczności lokalnych, rozwojem gospodarki oraz ochroną środowiska.

Wyodrębnione zostały następujące cele strategiczne i operacyjne:

Cel strategiczny 1 Rozwój aktywnej i dobrze zorganizowanej społeczności lokalnej;

Cel strategiczny 2 Poprawa standardu życia mieszkańców:

Cel operacyjny 2.1 Poprawa jakości i rozwój infrastruktury technicznej

Cel strategiczny 3 Rozwój gospodarczy Gminy Pruszcz:

Cel operacyjny 3.2 Wsparcie rozwoju rolnictwa oraz sektora rolno spożywczego.

Cel strategiczny 4 Rozwój ekologiczny Gminy Pruszcz:

Cel operacyjny 4.1 Rozwój infrastruktury służącej ochronie środowiska naturalnego;

Cel operacyjny 4.2 Realizacja palnu gospodarki niskoemisyjnej;

Cel operacyjny 4.3 Rozwijanie edukacji ekologicznej i środowiskowej.

2.4. Nadrzędny cel Programu ochrony środowiska dla Gminy Pruszcz

Nadrzędnym celem Programu ochrony środowiska jest dalszy, zrównoważony rozwój Gminy oraz stworzenie spójnej polityki środowiskowej. Opracowanie oraz uchwalenie dokumentu przez Radę Gminy pozwoli na wypełnienie ustawowego obowiązku oraz przyczyni się do poprawy i uporządkowania zarządzania środowiskiem na terenie gminy. Podjęte działania wpłyną na długotrwałą poprawę jakości środowiska naturalnego i podniesienie jakości życia jego mieszkańców.

Aby osiągnąć wyznaczony nadrzędny cel niezbędne jest przeprowadzenie oceny stanu środowiska naturalnego na terenie gminy Pruszcz zdiagnozowanie głównych problemów ekologicznych oraz sposobów ich rozwiązania. W tym celu zaproponowano konkretny harmonogram działań łącznie ze źródłami ich finansowania.

3. Streszczenie

1. Opracowanie Programu ochrony środowiska wynika z art. 17 ust.1 ustawy z dnia 27 kwietnia 2001 r. Prawo ochrony środowiska (t. j. Dz. U. z 2016 r., poz. 672 ze zm.).
2. Poprzedni dokument przyjęty został Uchwałą nr XXXII /194/2012 Rady Gminy Pruszcz z dnia 18 grudnia 2012 zmieniająca uchwałę w sprawie uchwalenia Programu ochrony środowiska i planu gospodarki odpadami dla Gminy Pruszcz.
3. Program ochrony środowiska dla Gminy Pruszcz jest podstawowym instrumentem do realizacji zadań własnych i koordynowanych w zakresie ochrony środowiska, które będą w całości lub w części finansowane ze środków będących w dyspozycji Gminy.
4. Program oparty jest na wielu strategiach, programach, politykach, na podstawie których prowadzona jest polityka rozwoju.
5. Program zawiera krótką charakterystykę Gminy, jej położenie, demografię, użytkowanie gruntów.
6. Opisuje aktualny stan infrastruktury wodociągowej, kanalizacyjnej, transportowej, zaopatrzenie w ciepło, energię elektryczną i gaz.
7. Gmina Pruszcz charakteryzuje się niewielkim udziałem obszarów prawnie chronionych - zajmują one powierzchnię ok. 2760 ha, co stanowi niespełna 19,4% ogólnej powierzchni gminy. Wśród nich znajdują się: park krajobrazowy, obszary chronionego krajobrazu, oraz obszar Natura 2000.
8. Powierzchnia lasów położonych na terenie gminy wynosi 286 ha, lesistość gminy wynosi zaledwie 2%.
9. Gleby województwa kujawsko-pomorskiego charakteryzują się niskim stopniem zanieczyszczenia. Wyjątek stanowią gleby znajdujące się wzdłuż głównych tras komunikacyjnych przebiegających przez województwo kujawsko – pomorskie, gdzie stwierdzono zanieczyszczenie gleb wielopierścieniowymi węglowodorami aromatycznymi (WWA). Zanieczyszczenie gleb metalami występowały głównie w glebach ciężkich i średnich, w odcinkach zlokalizowanych wzdłuż dróg, które były remontowane poprzez nałożenie nowej warstwy asfaltu, szczególnie w odległości 5 m od krawędzi jezdni.
10. Na terenie gminy Pruszcz nie występuje eksploatacja zasobów naturalnych.
11. Na terenie gminy brak zakładów przemysłowych powodujących bezpośrednie zagrożenie dla powietrza. Istnieje możliwość przemieszczania się zanieczyszczeń z obszarów sąsiednich w tym z terenu gminy Świecie. Do dużych zagrożeń dla stanu atmosfery na terenie gminy Pruszcz zaliczyć należy jednak emisję niską z gospodarstw domowych oraz emisję liniową. W strefie kujawsko-pomorskiej, do której należy gmina Pruszcz, wystąpiły przekroczenia stężenia dla: pyłu zawieszonego PM10, PM2,5 i benzo(a)pirenu. Zostały również przekroczone poziomy celu długoterminowego dla ozonu w przypadku ochrony zdrowia, jak również w przypadku ochrony roślin (klasa D2).
12. W ubiegłych latach na terenie gminy Pruszcz nie prowadzono monitoringu wód podziemnych, jak również wód płynących i jezior.
13. Na obszarze gminy Pruszcz występują obszary zagrożone powodzią od strony Wisły.
14. Przez gminę Pruszcz przebiega droga krajowa nr 5 (E-261), relacji: Świecie nad Wisłą – Bydgoszcz – Poznań – Wrocław – Lubawka, po której przemieszcza się po niej ponad 14 tys. pojazdów na dobę oraz droga wojewódzka nr 248, relacji: Zbrachlin – Topolno – Borówno (gmi-

- na Chełmno). Wykonane pomiary hałasu poza terenem podlegającym ochronie akustycznej wykazały, że w ciągu dnia poziom hałasu wynosił 72,5 dB, w nocy 68,7 dB.
15. W ubiegłych latach nie badano natężenia pola elektromagnetycznego na terenie gminy Pruszcz. Takie badania prowadzone były w gminach sąsiednich, gdzie nie stwierdzono przekroczenia dopuszczalnej wartości poziomu pól elektromagnetycznych.
 16. Województwo kujawsko-pomorskie charakteryzuje się dynamicznym rozwojem inwestycji w zakresie odnawialnych źródeł energii i jest na pierwszym miejscu w kraju pod względem liczby zainstalowanych turbin wiatrowych. Na terenie gminy Pruszcz występują korzystne warunki dla inwestycji w OZE.
 17. Gmina Pruszcz wraz z pozostałymi gminami z terenu powiatu świeckiego należą do Regionu 1 Tucholsko-Grudziądzkiego. W regionie tym system gospodarki odpadami komunalnymi opiera się na działalności instalacji RIPOK zlokalizowanych w Sulnówku. Na terenie gminy Pruszcz znajduje się w trakcie rekultywacji składowisko odpadów komunalnych w m. Małociechowo. W 2015 r. z terenu gminy zebrano łącznie 1352,044 Mg odpadów komunalnych, w tym 820,8 Mg zmieszanych odpadów komunalnych (20 03 01).
 18. Zgodnie ze złożonymi sprawozdaniami do Marszałka i WIOŚ w 2015 r. osiągnięto poziom ograniczenia masy odpadów komunalnych ulegających biodegradacji kierowanych do składowania w wysokości: 31,3%. Osiągnięty poziom recyklingu, przygotowania do ponownego użycia papieru, metali, tworzyw sztucznych i szkła wyniósł 43,5%. Osiągnięty poziom odzysku odpadów budowlanych wyniósł 100%. Założenia KPGO zostały spełnione.
 19. Zgodnie z danymi z Bazy Azbestowej na terenie gminy pozostało do usunięcia ok. 4436,4 Mg wyrobów azbestowych. W latach 2012-2015 z terenu gminy usunięto ok. 161,135 Mg odpadów azbestowych. Przedsięwzięcie finansowane było ze środków gminnych oraz właścicieli nieruchomości.
 20. Skutki zmian klimatu, zwłaszcza wzrost temperatury, częstotliwości i nasilenia zjawisk ekstremalnych, występujące w ostatnich kilku dekadach pogłębiają się i z tego względu stały się przedmiotem zainteresowania rządów i społeczności międzynarodowej. Działania adaptacyjne wiążą się ze znacznymi kosztami. Istotą działań adaptacyjnych podejmowanych zarówno przez podmioty publiczne, jak i prywatne, poprzez realizację polityk, inwestycje w infrastrukturę i technologie, a także zmiany zachowań, jest uniknięcie ryzyk i wykorzystanie szans.
 21. Istotną rolę w szerzeniu wiedzy ekologicznej na terenie gminy Pruszcz odgrywają m.in.: Urząd Gminy, Starostwo Powiatowe; jednostki oświatowe: przedszkola i szkoły; Nadleśnictwa.
 22. W latach 2012-2015 zostały zrealizowane zadania inwestycyjne oraz pozainwestycyjne w ramach poprzedniego POŚ. Zrealizowane zostały przedsięwzięcia w zakresie rozbudowy i modernizacji dróg, rozbudowy infrastruktury wodno-kanalizacyjnej, konserwacji rowów melioracyjnych, usuwania azbestu i inne.
 23. W celu uporządkowania informacji zebranych m.in. w wyniku dokonanej analizy aktualnego stanu środowiska naturalnego na terenie gminy Pruszcz oraz innych zebranych w trakcie prac danych i informacji posłużono się analizą SWOT. Analiza SWOT jest narzędziem, dzięki któremu można zanalizować i rozpoznać silne i słabe strony, a także istniejące i potencjalne szanse, i zagrożenia płynące z szerokiej gamy czynników.
 24. Aktualny stan środowiska i przewidywane jego zmiany w aspekcie planowanego dalszego rozwoju wymuszają konieczność zrównoważonego rozwoju poprzez realizację przedsięwzięć proekologicznych. Istotnym problemem jest dokonanie zobiektywizowanego wyboru celów oraz kierunków interwencji. Zadania i cele w zakresie ochrony środowiska wyznaczone w Programie ochrony środowiska pozostają w ścisłej korelacji z zadaniami wyznaczonymi w programach ochrony środowiska na szczeblu wyższym oraz, uwzględniają cele zawarte w innych strategiach, programach i dokumentach programowych do realizacji ochrony środowiska zgodnie z zasadą zrównoważonego rozwoju.
 25. Cele i kierunki interwencji wyznaczone w Programie ochrony środowiska dla Gminy Pruszcz:

Cel: Osiągnięcie wymaganych standardów jakości powietrza

Kierunki interwencji:

- Poprawa jakości powietrza;
- Ograniczanie emisji zanieczyszczeń pochodzących ze spalania paliw stałych;
- Ograniczenie emisji ze źródeł komunikacyjnych;

Cel: Zwiększenie bezpieczeństwa energetycznego

Kierunki interwencji:

- Zwiększenie wykorzystania odnawialnych źródeł energii;
- Poprawa efektywności energetycznej;

Cel: Osiągnięcie i utrzymanie dobrego stanu wód powierzchniowych i podziemnych

Kierunki interwencji:

- Poprawa jakości wód powierzchniowych i podziemnych;

- Rozbudowa infrastruktury oczyszczania ścieków, w tym realizacja programów sanitacji w zabudowie rozproszonej;
- Zapewnienie dostępu do czystej wody dla społeczeństwa i gospodarki;
- Ochrona i zrównoważone gospodarowanie zasobami wodnymi;

Cel: Zminimalizowanie oddziaływania hałasu i promieniowania elektromagnetycznego

Kierunki interwencji:

- Ochrona przed hałasem;
- Minimalizacja oddziaływania promieniowania elektromagnetycznego na zdrowie człowieka i środowisko;

Cel: Racjonalna gospodarka odpadami

Kierunki interwencji:

- Ograniczenie ilości odpadów trafiających bezpośrednio na składowisko oraz zmniejszenie uciążliwości odpadów;
- Likwidacja azbestu;

Cel: Przeciwdziałanie awariom i zagrożeniom środowiska, m.in. powodziom, suszom, wiatrom huraganowym, nawalnym deszczom, awariom instalacji przemysłowych

- Ochrona przed podtopieniami i skutkami suszy;
- Rozwój systemów ostrzegania i reagowania w sytuacji zjawisk ekstremalnych;

Cel: Dalsza ochrona walorów przyrodniczych i krajobrazowych

Kierunki interwencji:

- Ochrona i wzrost różnorodności biologicznej i krajobrazowej;
- Promocja walorów przyrodniczych i zrównoważony rozwój turystyki;
- Ochrona powierzchni i spójności lasów;

Cel: Racjonalne wykorzystanie zasobów naturalnych

- Ochrona i racjonalne wykorzystanie zasobów gleb;
- Ochrona i racjonalne wykorzystanie kopalin;
- Ograniczenie odpływu azotu ze źródeł rolniczych w miejscach występowania obszarów szczególnie narażonych;

Cel: Podniesienie świadomości ekologicznej mieszkańców powiatu

Kierunki interwencji:

- Pobudzenie u mieszkańców odpowiedzialności za otaczające środowisko i wyeliminowanie negatywnych zachowań.
26. Nadrzędną zasadą realizacji niniejszego Programu powinna być realizacja wyznaczonych zadań przez określone jednostki. Z punktu widzenia Programu w realizacji poszczególnych zadań będą uczestniczyć: Gmina, Powiat, inne jednostki działające na danym terenie, realizujące swoje zadania, podmioty kontrolujące przebieg realizacji i efekty Programu (WIOŚ, PWIS, Urząd Marszałkowski itp.); społeczność gminy, jako główny podmiot odbierający wyniki działań Programu.
27. Organ wykonawczy gminy jest zobowiązany sporządzać co dwa lata raporty z wykonania programów ochrony środowiska, które następnie przedstawia radzie gminy i przekazuje organowi wykonawczemu powiatu.

4. Charakterystyka obszaru

Gmina Pruszcz jest gminą wiejską o powierzchni 142 km² położoną w północnej części województwa kujawsko-pomorskiego, w południowej części powiatu świeckiego. Pod względem wielkości zajmuje piąte miejsce w powiecie. Graniczy z gminami położonymi w powiecie świeckim: Świekatowo, Bukowiec, Świecie oraz z gminami: Koronowo, Dobrcz (w powiecie bydgoskim), Unisław i Chełmno (w powiecie chełmińskim).

Rysunek 1 Położenie gminy Pruszcz w powiecie świeckim



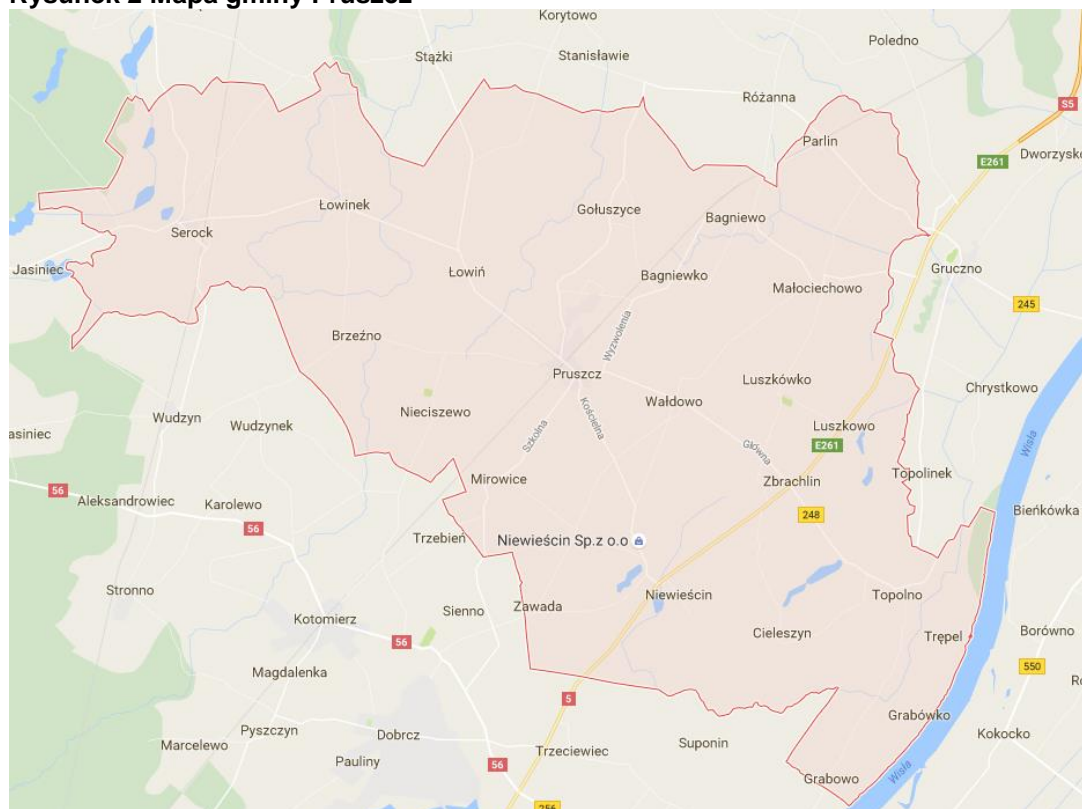
Źródło: <https://www.osp.org.pl>

Gmina Pruszcz jest jedną ze 144 gmin województwa kujawsko-pomorskiego. W jej skład wchodzi 20 sołectw: Bagniewko, Brzeźno, Ciesleszyn, Grabówko, Gołuszyce, Luskówko, Łaszewo, Łowin, Łowinek, Małociechowo, Mirowice, Niewieścín, Parlin, Pruszcz, Rudki, Serock, Topolno, Wałdowo, Zawada, Zbrachlin.

Zgodnie z podziałem fizyczno – geograficznym Polski (wg J. Kondrackiego) obszar gminy leży w obrębie makroregionu Pojezierze Południowopomorskie na obszarze mezoregionu Wysoczyzna Świecka w obrębie makroregionu – Dolina Dolnej Wisły, która obejmuje mezoregion Dolina Fordońska.

Klimat na terenie gminy oraz terenów sąsiednich kształtowany jest pod wpływem ścierających się mas powietrza kontynentalnego i polarnomorskiego. Średnia roczna temperatura powietrza wynosi 6,8°C, latem 13,4°C, a zimą 0,5°C. Suma rocznych opadów atmosferycznych dochodzi do 559mm. Przeważają wiatry z kierunków południowo-zachodniego i zachodniego. Podział W. Heinzego i D. Schreibera na strefy klimatyczne Polski teren opracowania leży w strefie 6b od temp średnich -20,5°C do temp 17,8°C.

Rysunek 2 Mapa gminy Pruszcz



Źródło: <https://www.google.pl/maps/>

Gmina ma typowo rolniczy charakter. W strukturze użytkowania gruntów największą powierzchnię zajmują użytki rolne, stanowiąc 88,6%. W powierzchni użytków rolnych gminy dominują grunty orne – 89%. Niewielkie powierzchnie zajmowane są również przez łąki i pastwiska – 5%. Gmina posiada najniższy w powiecie wskaźnik zalesienia, który wynosi zaledwie 2% powierzchni terenu gminy.

W tabeli 1 przedstawiono szczegółową strukturę użytkowania gruntów na terenie gminy Pruszcz.

Tabela 1 Użytkowanie gruntów w gminie Pruszcz (stan na dzień 18.04.2016 r.)

Wyszczególnienie	Pow. ogólna [ha]	Użytki rolne [ha]						Lasy [ha]	Pozostałe grunty (pod zabudowaniami, podwórzami, drogi, wody i inne grunty użytkowe oraz nieużytki [ha])
		razem	grunty orne	sady	łąki trwałe	pastwiska trwałe	Pozostałe uż.r.		
Gm. Pruszcz	14249	12631	11275	153	549	363	291	286	1332

Źródło: Starostwo Powiatowe w Świeciu

Według danych GUS w 2015 r. gminę zamieszkiwało 9642 mieszkańców. Pod względem zaludnienia gmina zajmuje trzecie miejsce wśród wszystkich gmin w powiecie, ale pierwsze wśród gmin wiejskich.

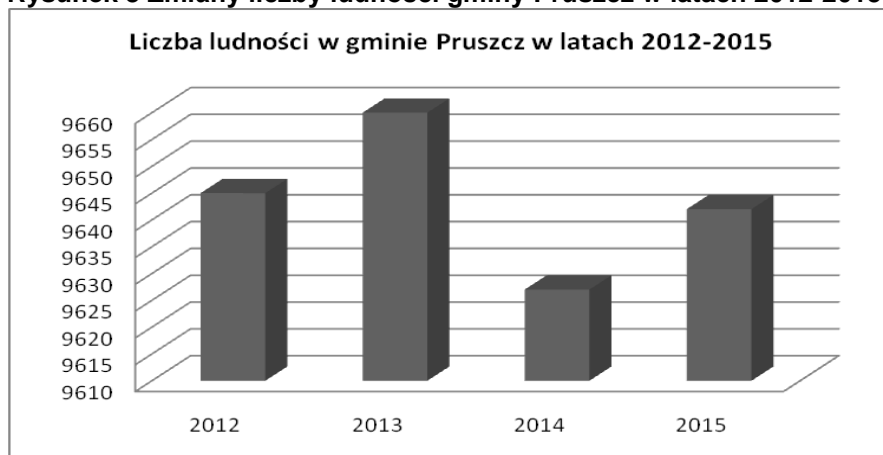
Tabela 2 Stan i zmiany liczby ludności zamieszkującej gminę Pruszcz w latach 2012-2015

Jednostka administracyjna	Liczba ludności w latach			
	2012	2013	2014	2015
Gmina Pruszcz	9645	9660	9627	9642

Źródło: Opracowanie na podstawie danych z BDL GUS wg stanu na 31 grudnia 2015 r.

Gęstość zaludnienia gminy wynosi 68 os./km² i jest taka sama jak średnia dla powiatu, natomiast niższa niż w województwie - 116 os./km². Przyrost naturalny dla gminy jest ujemny i wynosi -0,82 na 1000 osób. Pod tym względem jest niższy od średniej dla całego województwa (0/1000 osób) i dla powiatu 1,5/1000 osób.

Rysunek 3 Zmiany liczby ludności gminy Pruszcz w latach 2012-2015



Źródło: opracowanie własne na podstawie danych GUS wg stanu na dzień 31.12.2015 r.

Z danych GUS wynika również, że w 2015 r. 19,5% ludności gminy stanowiły osoby w wieku przedprodukcyjnym, 63,7% w wieku produkcyjnym, a 16,9% w wieku poprodukcyjnym. Z roku na rok spada liczba osób w wieku przedprodukcyjnym, wzrasta przede wszystkim liczba osób w grupie poprodukcyjnej. Wyraźna jest tendencja starzenia się społeczeństwa.

Gmina Pruszcz będąc wybitnie rolniczą gminą charakteryzuje się dobrze rozwiniętą gałęzią przedsiębiorczości zwłaszcza w zakresie usług, handlu i przetwórstwa. Na koniec czerwca 2016 r. na terenie gminy w rejestrze REGON zarejestrowanych było 759 podmiotów gospodarczych. W poniższej tabeli przedstawiono szczegółowo podział podmiotów na sekcje.

Tabela 3 Podmioty gospodarcze według sekcji i działów PKD na terenie gminy Pruszcz (dane z dnia 30.06.2016 r.)

Podmioty wg sekcji i działów PKD 2007	Liczba podmiotów gosp.
	Gmina Pruszcz
A - rolnictwo, leśnictwo, łowiectwo i rybactwo	34
B - górnictwo i wydobywanie	0
C - przetwórstwo przemysłowe	84
D - wytwarzanie i zaopatrywanie w energię elektryczną, gaz, parę wodną, gorącą wodę i powietrze do układów klimatyzacyjnych	1
E - dostawa wody; gospodarowanie ściekami i odpadami oraz działalność związana z rekultywacją	5
F - budownictwo	147
G - handel hurtowy i detaliczny; naprawa pojazdów samochodowych, włączając motocykle	205
H - transport i gospodarka magazynowa	57
I - działalność związana z zakwaterowaniem i usługami gastronomicznymi	23
J - informacja i komunikacja	10
K - działalność finansowa i ubezpieczeniowa	11
L - działalność związana z obsługą rynku nieruchomości	8
M - działalność profesjonalna, naukowa i techniczna	29
N - działalność w zakresie usług administrowania i działalność wspierająca	18
O - administracja publiczna i obrona narodowa; obowiązkowe zabezpieczenia społeczne	16
P - edukacja	18
Q - opieka zdrowotna i pomoc społeczna	29
R - działalność związana z kulturą, rozrywką i rekreacją	14
S i T - pozostała działalność usługowa, oraz Gospodarstwa domowe zatrudniające pracowników; gospodarstwa domowe produkujące wyroby i świadczące usługi na własne potrzeby	50
Ogółem	759

Źródło: Główny Urząd Statystyczny

Ze względu na dostępność danych, problem bezrobocia przeanalizowano w stosunku do populacji całego powiatu świeckiego. Stopa bezrobocia w powiecie świeckim w czerwcu 2016 r. kształtowała się na poziomie 11% - była niższa od stopy dla województwa – 12,2% lecz wyższa niż średnia dla kraju - 8,8%. Liczba zarejestrowanych bezrobotnych w powiecie wynosiła 3719 osób, w tym na terenie gminy Pruszcz 266 osób.

W strukturze gospodarczej gminy rolnictwo odgrywa ciągle bardzo ważną rolę, oparte jest o użytki rolne wysokiej przydatności dla prowadzenia rolniczej produkcji roślinnej i zwierzęcej. Według danych z Narodowego Spisu Rolnego z 2010 r. na terenie gminy funkcjonowało 779 gospodarstw rolnych. Dominują małe gospodarstwa rolne do 10 ha, które stanowią niemal 57% wszystkich gospodarstw. Średnia wielkość gospodarstwa rolnego w gminie w 2010 roku wynosiła około 15,98 ha użytków rolnych. Dla porównania średnia dla powiatu - 23,12 ha, dla województwa - 14,8 ha.

Tabela 4 Ilość gospodarstw rolnych na terenie gminy Pruszcz

gospodarstwa rolne ogółem	<1 ha	1-5 ha	5-10 ha	10-15 ha	>15 ha
779	141	182	119	99	238

Źródło: Główny Urząd Statystyczny – Bank Danych Lokalnych.

4.1. Infrastruktura techniczna

4.1.1. Komunikacja

Gmina Pruszcz dysponuje relatywnie dobrze rozwiniętą siecią dróg komunikacji lokalnej, regionalnej i ponadregionalnej. Przez obszar gminy przebiegają ważne w skali kraju, szlaki komunikacji kołowej i kolejowej, do których w szczególności należy zaliczyć:

- droga krajowa nr 5 (E-261), relacji: Świecie nad Wisłą – Bydgoszcz – Poznań – Wrocław – Lubawka;
- droga wojewódzka nr 248, relacji: Zbrachlin – Topolno – Borówno (gmina Chełmno);
- linia kolejowa znaczenia państwowego nr 131 (C-E 65), relacji: Tczew – Bydgoszcz – Inowrocław – Chorzów;
- linia kolejowa znaczenia regionalnego nr 201 relacji: Nowa Wieś Wielka - Gdynia.

12 października 2015 r. Generalna Dyrekcja Dróg Krajowych i Autostrad Oddział w Bydgoszczy zawarła umowy na zaprojektowanie i budowę drogi ekspresowej S5 na terenie województwa kujawsko-

pomorskiego, w których znajduje się odcinek drugi Dworzysko-Aleksandrowo, obejmujący przebudowę drogi na terenie Gminy Pruszcz.

Wschodnią granicę gminy stanowi rzeka Wisła. Jest to droga wodna sklasyfikowana w II klasie żeglownej. Pod względem technicznym jest to rzeka swobodnie płynąca bez urządzeń hydrotechnicznych. Droga ta ma znaczenie krajowe.

4.1.2. Zaopatrzenie mieszkańców w wodę

Według danych Urzędu Gminy Pruszcz gminę obsługuje sieć wodociągowa o łącznej długości 265,77 km z przyłączami. Do budynków doprowadzonych jest łącznie 2242 sztuki przyłączy. Z sieci wodociągowej korzysta ok. 96,4% mieszkańców gminy tj. ok. 8170 os. Stan techniczny infrastruktury wodociągowej oraz jakość dostarczanej wody określane są jako dobre.

Na terenie gminy znajdują się 3 publiczne ujęcia wody podziemnej w miejscowościach:

- Pruszcz - liczba podłączonych osób - 4190;
- Serock - liczba podłączonych osób - 1970;
- Topolno – liczba podłączonych osób 2010.

Pobierana woda pochodzi przeważnie z utworów czwartorzędowych.

Charakterystyka komunalnych ujęć wody zamieszczona została w poniższej tabeli.

Tabela 5 Charakterystyka komunalnych ujęć wody na terenie gminy Pruszcz

Miejsce ujęcia wody	Liczba studni	Straty grafia	Średnia wydajność ujęcia wody m ³ /d	Ustanowiona strefa ochrony bezpośr./pośr.	miejsowości obsługiwane przez wodociąg	Pobór wody na koniec 2014 r. tys. m ³	Pobór wody na koniec 2015 r. tys. m ³
Pruszcz	2	Q	140	OŚ.6341.40.2012 z dn. 10.08.2012 r.	Pruszcz, Wałdowo, Mirowice, Gołuszyce, Łowin, Bagniewo i Łaszewo;	392,4	369,3
Serock	2	Q	126	OŚ-6223/33/2007 z dn. 31.12.2007 r.	Serock, Łowinek, Brzeźno, Nieciszewo i Wudzynek;	123,5	122,6
Topolno	2	Q	134	OŚ.6341.39.2012 z dn. 10.08.2012 r.	Topolno, Zbrachlin, Niewieścín, Luskówko, Zawada, Luskowo, Rudki, Grabówko,, Cieleżyn, Małociechowo i Parlin;	93,6	95,3

Q – czwartorzęd

Źródło: Urząd Gminy Pruszcz

Ponadto na obszarze gminy znajdują się studnie zakładowe i prywatne.

W celu zapewnienia odpowiedniej jakości wody ujmowanej do zaopatrzenia ludności w wodę przeznaczoną do spożycia oraz zaopatrzenia zakładów wymagających wody wysokiej jakości, a także ze względu na ochronę zasobów ujęcia, ustanawiane są strefy ochronne ujęć wody. Strefa ochronna stanowi obszar, na którym obowiązują zakazy, nakazy i ograniczenia w zakresie użytkowania gruntów oraz korzystania z wody. Strefę ochronną dzieli się na teren ochrony: bezpośredniej i pośredniej.

Strefę ochronną ustanawia, w drodze rozporządzenia, dyrektor regionalnego zarządu gospodarki wodnej, na wniosek i koszt właściciela ujęcia wody, wskazując zakazy, nakazy, ograniczenia oraz obszary, na których obowiązują. Dopuszcza się ustanowienie strefy ochronnej obejmującej wyłącznie teren ochrony bezpośredniej, jeżeli jest to uzasadnione lokalnymi warunkami hydrogeologicznymi, hydrologicznymi i geomorfologicznymi oraz zapewnia konieczną ochronę ujmowanej wody. Jeśli wniosek dotyczy ustanowienia jedynie terenu ochrony bezpośredniej decyzję administracyjną wydaje organ właściwy do wydania pozwolenia wodnoprawnego - starosta lub marszałek.

Strefy ochronne ujęć wody ustanowione przed dniem 1 stycznia 2002 r. wygasły z dniem 31 grudnia 2012 r. (zgodnie z art. 21 ust. 1 ustawy z dnia 5 stycznia 2011 r. o zmianie ustawy – Prawo wodne oraz niektórych innych ustaw (Dz. U. z 2011 r. Nr 32, poz.159 ze zm.). Zarządcy ujęć wód podziemnych zobowiązani są do sformalizowania stanu prawnego i wystąpienia z wnioskiem do Starosty lub dyrektora RZGW o ustanowienie nowych stref ochronnych. Komunalne ujęcia wody na terenie gminy Pruszcz posiadają obowiązujące decyzje ustanawiające strefę ochrony.

W celu usystematyzowania i ujednolicenia danych dotyczących infrastruktury wodociągowej do dalszych analiz przyjęto informacje pochodzące z Banku Danych Lokalnych GUS. Poniższa tabela przedstawia tendencje zmian w zakresie infrastruktury wodociągowej w latach 2011 i 2014.

Tabela 6 Infrastruktura wodociągowa w gminie Pruszcz w latach 2011 i 2014

Jednostka terytorialna	2011				2014			
	Sieć wodociągowa	Przyłącza	Podłączenia do sieci	Stopień zwodociąg.	Sieć wodociągowa	Przyłącza	Podłączenia do sieci	Stopień zwodociąg.
	[km]	[szt.]	[osoba]	[%]	[km]	[szt.]	[osoba]	[%]
Gm. Pruszcz	265,5	1966	8570	89,3	266,9	2105	9617	99,9

Źródło: Główny Urząd Statystyczny – Bank Danych Lokalnych

Według powyższego zestawienia wynika, że w ostatnich latach na terenie gminy długość sieci wodociągowej wydłużyła się o 1,4 km, natomiast liczba przyłączy zwiększyła się o 139 szt. Tym samym wzrosła liczba podłączonych do sieci o 10,8%.

4.1.3. Odprowadzanie ścieków komunalnych

Według danych Urzędu Gminy Pruszcz w 2015 r. długość sieci kanalizacyjnej wynosiła 34,9 km z przyłączami. Liczba przyłączy do budynków wynosi 714 sztuk. Stan infrastruktury kanalizacyjnej oceniany jest jako dobry. Z sieci kanalizacyjnej korzysta 33,5% mieszkańców gminy. Do sieci kanalizacyjnej podłączone są częściowo miejscowości: Pruszcz, Luskowo, Niewieścín, Zbrachlin, Gołuszyce.

W miejscowościach, w których sieć kanalizacyjna nie istnieje oraz pozostali niepodłączeni do sieci mieszkańcy ścieki gromadzą w zbiornikach bezodpływowych lub w przydomowych oczyszczalniach ścieków. Efektywność tych rozwiązań może być bardzo duża, jednak istnieje niebezpieczeństwo związane ze świadomą niewłaściwą eksploatacją tego rodzaju urządzeń i instalacji prowadzącą do emisji zanieczyszczeń do środowiska (problem celowo rozszczelnionych zbiorników na nieczystości ciekłe, związane z tym nielegalne pozbywanie się nieczystości ciekłych przez ich zrzut do gruntu lub wód).

Zgodnie z rozporządzeniem Ministra Transportu, Budownictwa i Gospodarki Morskiej z dnia 5 lipca 2013 r. zmieniające rozporządzenie w sprawie warunków technicznych, jakim powinny odpowiadać budynki i ich usytuowanie (Dz. U. z 2013 r., poz. 926) zbiorniki bezodpływowe mogą być stosowane tylko na działkach budowlanych, gdzie nie ma podłączenia do sieci kanalizacyjnej bądź nie ma takiej możliwości.

Z kolei ustawa z dnia 13 września 1996 r. o utrzymaniu czystości i porządku w gminach (t. j. Dz. U. z 2013 r., poz. 1399 ze zm.) nakłada na gminy obowiązek prowadzenia ewidencji zbiorników bezodpływowych oraz przydomowych oczyszczalni ścieków w celu kontroli częstotliwości i sposobu pozbywania się nieczystości ciekłych oraz komunalnych osadów ściekowych.

W swojej ewidencji Gmina Pruszcz posiada 1443 zbiorniki bezodpływowe oraz 164 przydomowe oczyszczalnie ścieków.

Gmina Pruszcz realizuje program budowy przydomowych oczyszczalni ścieków przyjęty Uchwałą nr XXVIII/151/2012 Rady Gminy Pruszcz z dnia 30 sierpnia 2012 r. w sprawie przyjęcia "Programu budowy przydomowych oczyszczalni ścieków na terenie Gminy Pruszcz". Celem programu jest poprawa stanu środowiska w gminie Pruszcz poprzez ograniczenie ilości przesączających się i odprowadzanych nie oczyszczonych ścieków bytowych z budynków mieszkalnych, bezpośrednio do gruntu lub wód, a co za tym idzie przerwanie procesu ich degradacji. Drugim celem niniejszego programu jest stworzenie alternatywy dla zagospodarowania ścieków bytowych dla nieruchomości dla których budowa sieci kanalizacyjnej jest technicznie niemożliwa lub ekonomicznie nieuzasadniona, na obszarze wyłączonym aglomeracji Pruszcz. W ramach realizacji niniejszego programu mieszkańcy gminy mogą składać wnioski o przyznanie nagród za wybudowanie przydomowych oczyszczalni ścieków. Nagroda wynosi do 3000 zł, jednak nie więcej jak połowa poniesionych kosztów inwestycji. Od 2012 r. do 2015 r. wpłynęło do urzędu Gminy 77 wniosków o przyznanie niniejszej nagrody.

W celu usystematyzowania i ujednolicenia danych dotyczących infrastruktury kanalizacyjnej do dalszych analiz przyjęto informacje pochodzące z Banku Danych Lokalnych GUS. Poniższa tabela przedstawia tendencje zmian w zakresie infrastruktury kanalizacyjnej w latach 2011 i 2014.

Tabela 7 Sieć kanalizacyjna na terenie gminy Pruszcz w latach 2011 i 2014

Jednostka terytorialna	2011				2014			
	Sieć kanalizacyjna	Przyłącza	Podłączenia do sieci	Stopień skanalizow.	Sieć kanalizacyjna	Przyłącza	Podłączenia do sieci	Stopień Skanalizow.
	[km]	[szt.]	[osoba]	[%]	[km]	[szt.]	[osoba]	[%]
Gm. Pruszcz	27,9	567	3307	34,4	35,4	713	3688	38,3

Źródło: Główny Urząd Statystyczny – Bank Danych Lokalnych

Według powyższego zestawienia GUS w latach 2011-2014 na terenie gminy Pruszcz przybyło 7,5 km sieci kanalizacyjnej oraz 146 przyłączy kanalizacyjnych, dzięki czemu dostęp do sieci uzyskało 381 osób. Liczba podłączonych do sieci kanalizacyjnej wzrosła o 10,3%.

Zarówno ścieki z systemu kanalizacji sanitarnej jak i odbierane z indywidualnych zbiorników bezodpływowych odprowadzane są do oczyszczalni ścieków w Pruszczu i Luszczowie.

Tabela 8 Charakterystyka komunalnych oczyszczalni ścieków w gminie Pruszcz

lokalizacja	miejsowości obsługiwane	liczba mieszkańców korzystających z oczyszczalni	rodzaj oczyszczalni	Średnia przepustowość m ³ /dobę	RLM	bezpośredni odbiornik ścieków oczyszczonych
Pruszcz	Cała Gmina	9 204 osób	mechaniczno-biologiczna	700	9020	Rów melioracji szczegółowych R12 do strugi Gruczno-Luszczówko (zlewnia rzeki Wisły)
Luszczowo	Część miejscowości: Luszczowo, Luszczówko, Niewieścín, Zbrachlin	245 osób (64 przyłącza)	biologiczna	46,6	245	Rów melioracji szczegółowych R-1a (za pośrednictwem stawu) zlewnia rzeki Wisły

Źródło: Ankietyzacja UG Pruszcz

Jakość ścieków oczyszczonych odpływających z oczyszczalni w 2015 roku została przedstawiona w tabeli poniżej.

Tabela 9 Jakość ścieków oczyszczonych wypływających z oczyszczalni ścieków na terenie gminy Pruszcz w 2015 r.

Oczyszczalnia	Średnie roczne ładunki zanieczyszczeń w ściekach oczyszczonych				
	BZT5 [mgO ₂ /l]	ChZT [mgO ₂ /l]	zawiesina ogólna [mg/l]	azot ogólny [mg N/l]	fosfor ogólny [mg P/l]
Normy dla oczyszczalni ścieków w Aglomeracji					
*Dla RLM od 2000 do 9999	25 mgO ₂ /l	125 mgO ₂ /l	35 mgO ₂ /l	15 mgO ₂ /l	2 mgO ₂ /l
Pruszcz	3	24,5	2,85	6,93	-
Normy dla pozostałych oczyszczalni ścieków					
*Dla RLM poniżej 2000	40 mgO ₂ /l	150 mgO ₂ /l	50 mgO ₂ /l	30 mgO ₂ /l	5 mgO ₂ /l
Luszczowo	2,5	44	4,7	-	-

* Zgodnie z Rozporządzeniem Ministra Środowiska z dnia 18 listopada 2014 r. w sprawie warunków, jakie należy spełnić przy wprowadzaniu ścieków do wód lub do ziemi, oraz w sprawie substancji szczególnie szkodliwych dla środowiska wodnego (t. j. Dz. U. z 2014 r., poz. 1800)

Źródło: UG Pruszcz

Wszystkie badane wskaźniki w ściekach odpływających z oczyszczalni w Pruszczu i Luszczowie spełniają normy z Rozporządzenia Ministra Środowiska z dnia 18 listopada 2014 r. w sprawie warunków, jakie należy spełnić przy wprowadzaniu ścieków do wód lub do ziemi, oraz w sprawie substancji szczególnie szkodliwych dla środowiska wodnego (Dz. U. z 2014 r., poz. 1800).

Podstawowym instrumentem wdrożenia postanowień dyrektywy Rady Unii Europejskiej z dnia 21 maja 1991 roku (91/271/EWG) dotyczącej oczyszczania ścieków komunalnych jest *Krajowy Program Oczyszczania Ścieków Komunalnych*. Celem Programu, przez realizację ujętych w nim inwestycji, jest ograniczenie zrzutów niedostatecznie oczyszczanych ścieków, a co za tym idzie ochrona środowiska wodnego przed ich niekorzystnymi skutkami. KPOŚK jest dokumentem strategicznym, w którym oszacowano potrzeby i określono działania na rzecz wyposażenia aglomeracji miejskich i wiejskich w systemy kanalizacyjne i oczyszczalnie ścieków komunalnych. W kolejnej już aktualizacji KPOŚK 2015 zatwierdzonej przez Radę Ministrów w dniu 21 kwietnia 2016 r. wyznaczone zostały cele do roku 2021.

Każda aglomeracja powyżej 2000 RLM powinna być wyposażona w system kanalizacji zbiorczej w celu odprowadzania do oczyszczalni komunalnych, ścieków powstających na terenie aglomeracji. Wyposażenie aglomeracji w systemy zbierania ścieków komunalnych gwarantować musi blisko 100% poziom obsługi. Oznacza to wyposażenie w sieć kanalizacyjną co najmniej na poziomie: 95% dla aglomeracji o RLM < 100 000 i 98% dla aglomeracji o RLM ≥ 100 000.

Zgodnie z wymogami prawa oraz interpretacją Komisji Europejskiej należy tak planować granice aglomeracji, aby w jak największym stopniu cały produkowany przez aglomerację ładunek ścieków był zbierany siecią kanalizacyjną i odprowadzany na oczyszczalnię ścieków. Pozostali mieszkańcy aglomeracji, nieobsługiwani przez zbiorcze systemy kanalizacyjne, będą natomiast korzystać z innych systemów oczyszczania ścieków. W każdej oczyszczalni zlokalizowanej na terenie aglomeracji powyżej 10 000 RLM wymagane jest podwyższone usuwanie biogenów.

Na podstawie Uchwały XXI/377/12 z 28.05.2012 (Dz. Urz. Woj. Kuj.-Pom. 19.06.2012 r. poz. 1320) wyznaczono aglomerację Pruszcz (PLKP040) o równoważnej liczbie mieszkańców (RLM) 3164 z oczyszczalnią ścieków zlokalizowaną na terenie wsi Pruszcz, której obszar obejmuje częściowo wsie: Pruszcz, Gołuszyce oraz Niewieścín.

W wykazie przedsięwzięć ujętych w aktualizacji Krajowego Programu Oczyszczania Ścieków Komunalnych (AKPOŚK zatwierdzony przez Radę Ministrów w dniu 21.04.2016 r.) znalazła się inwestycja: RPO WK-P 6.2 Inwestowanie w sektor gospodarki wodnej celem wypełnienia zobowiązań określonych w dorobku prawnym Unii w zakresie środowiska oraz zaspokojenia wykraczających poza te zobowiązania potrzeb inwestycyjnych, określonych przez państwa członkowskie do 2019 r.

W ramach powyższego zadania będzie realizowana przebudowa i remont oczyszczalni ścieków w Pruszczu z budową zbiorników retencyjno-uśredniających i wymianą wyeksploatowanych urządzeń na nieruchomości oznaczonej działką numer geod. 1/6 w miejscowości Pruszcz, Gmina Pruszcz. Celem przebudowy jest usprawnienie pracy oczyszczalni poprzez wyrównanie przypiływów i uśrednienie ładunków ścieków surowych, co wpłynie na poprawę jakości ścieków oczyszczonych.

Tabela 10 Aglomeracja Pruszcz

Id. nazwa Aglomeracji /gminy w aglomeracji	*liczba RLM	liczba rzeczywistych mieszkańców w aglomeracji	liczba mieszkańców korzystających z systemu kanalizacyjnego	liczba mieszkańców obsługiwanych przez tabor asenizacyjny	liczba mieszkańców obsługiwanych przez systemy indywidualne (przydomowe oczyszczalnie ścieków)	% RLM korzystających z sieci kanalizacyjnej w 2015 r.
PLKP040 Pruszcz	3164	2969	2969	0	0	93

*według obowiązującego rozporządzenia/uchwały ustanawiającej aglomerację

Źródło: Aktualizacja KPOŚK 2015

W 2014 r. cała aglomeracja Pruszcz została skanalizowana. Nie przewiduje się dalszych zmian w jej wielkości. Na koniec 2015 założenia KPOŚK zostały spełnione.

4.1.4. Zaopatrzenie mieszkańców w ciepło

Na obszarze gminy brak jest scentralizowanych systemów zaopatrzenia w ciepło. Budynki wielorodzinne, jednorodzinne oraz zabudowa zagrodowa ogrzewane są z indywidualnych, względnie lokalnych źródeł ciepła, opalanych głównie węglem kamiennym, miałem węglowym, względnie koksem. Z kolei większość budynków użyteczności publicznych ogrzewanych jest biomasą – kotły na biomasę brykiet z trocin słomy i drzewny.

4.1.5. Zaopatrzenie mieszkańców w energię elektryczną

Źródłem zasilania Gminy Pruszcz w energię elektryczną są główne punkty zasilania (GPZ) WN/SN, zlokalizowane w Świeciu – Przechowie i Kotomierzu (gmina Dobrcz). Przez obszar gminy przebiegają następujące linie najwyższych i wysokich napięć: linia napowietrzna najwyższych napięć (NN) 220 kV z zespołu elektrowni KoninAdamów-Pątnów, linia wysokiego napięcia (WN) 110 kV relacji elektrownia wodna Żur (gmina Osie) –GPZ Kotomierz, linia wysokiego napięcia (WN) 110 kV relacji Bydgoszcz Jasiniec – GPZ Świecie.

4.1.6. Zaopatrzenie mieszkańców w gaz sieciowy

Przez teren gminy, we wschodniej jego części przebiega gazociąg wysokiego ciśnienia DN 200 relacji Grudziądz - Chełmno - Świecie – Bydgoszcz. Gazociągi wysokiego ciśnienia wprowadzają duże ogra-

niczenia dostępności terenów położonych w pobliżu przebiegu gazociągu. Obecnie żadna miejscowość położona na terenie gminy nie jest zgazyfikowana przewodowo gazem ziemnym.

Z uwagi na przebiegający przez teren gminy gazociąg wysokiego ciśnienia istnieje możliwość gazyfikacji gminy gazem ziemnym.

5. Ocena stanu środowiska

5.1. Ochrona przyrody

Podstawowymi aktami prawa z zakresu ochrony dziedzictwa przyrodniczego oraz ochrony i kształtowania środowiska na terytorium Polski są ustawy: o ochronie przyrody z dnia 16 kwietnia 2004 r. (t. j. Dz. U. z 2015 r., poz. 1651 ze zm.) oraz Prawo ochrony środowiska z dnia 27 kwietnia 2001 r. (t. j. Dz. U. z 2016 r., poz. 672 ze zm.).

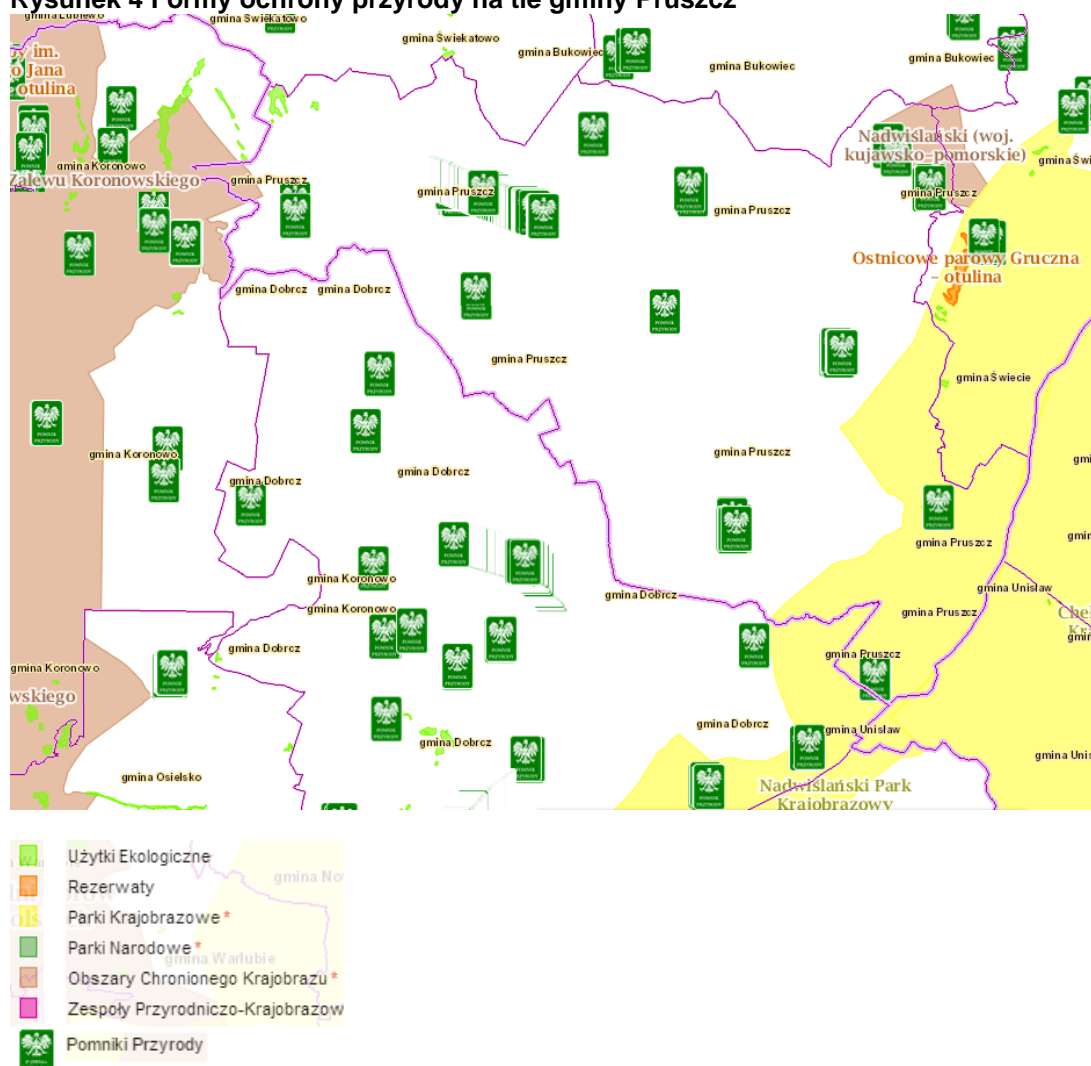
W myśl zapisów pierwszego z wymienionych aktów ochrona przyrody polega na zachowaniu, zrównoważonym użytkowaniu oraz odnawianiu zasobów, tworów i składników przyrody: 1) dziko występujących roślin, zwierząt i grzybów; 2) roślin, zwierząt i grzybów objętych ochroną gatunkową; 3) zwierząt prowadzących wędrowny tryb życia; 4) siedlisk przyrodniczych; 5) siedlisk zagrożonych wyginięciem, rzadkich i chronionych gatunków roślin, zwierząt i grzybów; 6) tworów przyrody żywej i nieożywionej oraz kopalnych szczątków roślin i zwierząt; 7) krajobrazu; 8) zieleni w miastach i wsiach; 9) zadrzewień.

Z kolei ochrona środowiska w myśl Prawa ochrony środowiska oznacza: podjęcie lub zaniechanie działań, umożliwiających zachowanie lub przywracanie równowagi przyrodniczej; ochrona ta polega w szczególności na: a) racjonalnym kształtowaniu środowiska i gospodarowaniu zasobami środowiska zgodnie z zasadą zrównoważonego rozwoju; b) przeciwdziałaniu zanieczyszczeniom; c) przywracaniu elementów przyrodniczych do stanu właściwego.

Gmina Pruszcz charakteryzuje się niewielkim udziałem obszarów prawnie chronionych - zajmują one powierzchnię ok. 2760 ha, co stanowi niespełna 19,4% ogólnej powierzchni gminy. Wschodnia część gminy, obejmująca w przewadze strefę zboczową i strefę dna Doliny Wisły, położona jest na obszarze Natura 2000 i Nadwiślańskiego Parku Krajobrazowego, który z Chełmińskim Parkiem Krajobrazowym tworzą Zespół Parków Krajobrazowych Chełmińskiego i Nadwiślańskiego. Dolina Wisły stanowi ważny szlak migracji zwierząt, szczególnie ptactwa. Jest to ważny korytarz ekologiczny o znaczeniu międzynarodowym. Natomiast w części północnej położonej na styku z gminą Świecie ochroną prawną objęta jest część wysoczyzny morenowej, która wchodzi w obszar Nadwiślańskiego Obszaru Chronionego Krajobrazu. Niewielki skrawek w zachodniej części gminy położony jest w obrębie Obszaru Chronionego Krajobrazu Zalewu Koronowskiego.

Ponadto na obszarze gminy znajduje się fragment Północnego Korytarza Ekologicznego wyznaczonego przez IBS PAN pn. Pojezierze Kaszubskie – Doliny Wisły i Noteci. Zachowanie korytarzy ekologicznych zapewniających ciągłość między obszarami prawnie chronionymi jest jednym z zadań wymienionych w planie zagospodarowania przestrzennego województwa kujawsko-pomorskiego. Wykazana potrzeba uwzględniania korytarzy ekologicznych w procesie planowania przestrzennego powinna skutkować ich włączeniem do dokumentów planistycznych sporządzanych na różnych poziomach. Korytarze ekologiczne powinny być traktowane jako elementy sieci ekologicznych. Wśród działań mających na celu ich ochronę wskazane jest uwzględnianie w studium uwarunkowań oraz w miejscowych planach zagospodarowania przestrzennego odpowiednich zapisów zapewniających warunki utrzymania równowagi przyrodniczej i racjonalną gospodarkę zasobami środowiska w celu umożliwienia migracji gatunków roślin, grzybów i zwierząt.

Rysunek 4 Formy ochrony przyrody na tle gminy Pruszcz



Źródło: <http://geoserwis.gdos.gov.pl/mapy/>

5.1.1. Parki krajobrazowe

Park krajobrazowy obejmuje obszar chroniony ze względu na wartości przyrodnicze, historyczne i kulturowe oraz walory krajobrazowe w celu zachowania, popularyzacji tych wartości w warunkach zrównoważonego rozwoju.

Na terenie gminy Pruszcz znajduje się fragment parku krajobrazowego.

Zespół Parków Krajobrazowych Chełmińskiego i Nadwiślańskiego – utworzony został na podstawie Zarządzenie nr 144/03 Wojewody Kujawsko - Pomorskiego z dnia 21 maja 2003 r. w sprawie Zespołu Parków Krajobrazowych Chełmińskiego i Nadwiślańskiego. Powstał w wyniku połączenia dwóch parków krajobrazowych Chełmińskiego PK i Nadwiślańskiego PK.

Nadwiślański Park Krajobrazowy obejmuje lewy brzeg Wisły na powierzchni 33306,5 ha. Na prawym brzegu Wisły powstał Chełmiński Park Krajobrazowy o powierzchni 22336 ha.

Częściowo położony na terenie powiatu świeckiego w gminach: Nowe, Warlubie, Jeżewo, Pruszcz, Świecie i Dragacz. Ochronie podlega prawo i lewobrzeżna część Wisły na odcinku od Bydgoszczy do miejscowości Nowe. Obszar o długości prawie 100 km i powierzchni ponad 60 tys. ha jest jednym z większych kompleksów przyrodniczych prawnie chronionych w województwie kujawsko-pomorskim. Park powołany został dla zachowania mozaikowatości krajobrazu lewobrzeżnej części Doliny Dolnej Wisły. Ochrona walorów przyrodniczych i kulturowych jest gwarancją prawidłowego funkcjonowania tego korytarza ekologicznego, o randze europejskiej. Park nie posiada planu ochrony.

Obecnie obowiązujące przepisy dotyczące parków znajdują się w Rozporządzeniu Nr 7/2009 Wojewody Kujawsko-Pomorskiego z dnia 13 maja 2009 r. zmieniające rozporządzenie w sprawie Chełmińskiego Parku Krajobrazowego (Dz. Urz. Woj. Kujawsko-Pomorskiego Nr 52 poz.1084 z dnia 19 maja 2009 r.) oraz w Rozporządzeniu Nr 20/2005 Wojewody Kujawsko-Pomorskiego z dnia 8 września

2005 r. w sprawie Nadwiślańskiego Parku Krajobrazowego (Dz. Urz. Woj. Kujawsko-Pomorskiego Nr. 108 poz. 1874 z dnia 21 września 2005 r.).

5.1.2. Obszary chronionego krajobrazu

Obszar chronionego krajobrazu obejmuje tereny chronione ze względu na wyróżniający się krajobraz o zróżnicowanych ekosystemach, wartościowe ze względu na możliwość zaspokajania potrzeb związanych z turystyką i wypoczynkiem lub pełnioną funkcją korytarzy ekologicznych. (Art. 23 ust. 1 ustawy z dnia 16 kwietnia 2004 r. o ochronie przyrody, Dz. U. z 2015 r., poz. 1651 ze zm.)

Na terenie gminy Pruszcz znajduje się ochk, utworzony na podstawie Rozporządzenia nr 9/1991 Wojewody Bydgoskiego z dnia 14 czerwca 1991 r. w sprawie utworzenia 22 obszarów krajobrazu chronionego w województwie bydgoskim (Dz. Urz. Woj. Bydgoskiego z dnia 10 września 1991 r. Nr 17, poz. 127).

OChK Nadwiślański – powierzchnia obszaru wynosi 357,98 ha; w całości położony jest na terenie powiatu świeckiego w gminach: Świecie, Nowe, Pruszcz i Bukowiec. Obszar obejmuje niewielki fragment Wysoczyzny Świeckiej, znajdujący się w sąsiedztwie Nadwiślańskiego Parku Krajobrazowego. Stanowi kontynuację walorów przyrodniczych tego parku. Obecnie obowiązuje Uchwała Nr X/232/15 Sejmiku Województwa Kujawsko-Pomorskiego z dnia 24 sierpnia 2015 r. w sprawie Nadwiślańskiego Obszaru Chronionego Krajobrazu (Dz. Urz. z 2015 r. poz. 2553).

OChK Zalewu Koronowskiego – całkowita powierzchnia obszaru wynosi 27 854,23 ha; niewielki fragment położony jest na terenie gminy Pruszcz. Obszar ten położony jest na obszarze Doliny Brdy, do której od wschodu przylega Równina Świecka, od zachodu natomiast Pojezierze Krajeńskie. Charakteryzuje się wybitnymi walorami przyrodniczymi i turystycznymi. Malowniczość przyrodniczo-krajobrazowa tego obszaru wynika z występowania na jego powierzchni doliny rzeki Brdy, Zbiornika Koronowskiego, znacznej ilości jezior, lasów oraz urozmaiconego ukształtowania hipsometrycznego powierzchni. Powierzchnia ogólna wynosi około 278 km². Na terenie jednostki znajduje się rezerwat przyrody Różanna - Dęby. Obecnie obowiązuje Uchwała Nr X/256/15 Sejmiku Województwa Kujawsko-Pomorskiego z dnia 24 sierpnia 2015 r. w sprawie Obszaru Chronionego Krajobrazu Zalewu Koronowskiego (Dz. Urz. z 2015 r. poz. 2577).

5.1.3. Pomniki przyrody

Są to pojedyncze twory przyrody żywej i nieożywionej lub ich skupiska o szczególnej wartości przyrodniczej, naukowej, kulturowej, historycznej lub krajobrazowej oraz odznaczające się indywidualnymi cechami, wyróżniającymi je wśród innych tworów, okazałych rozmiarów drzewa, krzewy gatunków rodzimych lub obcych, źródła, wodospady, wywierzyiska, skałki, jary, głazy narzutowe oraz jaskinie. Art. 40 ust. 1 ustawy z dnia 16 kwietnia 2004 r. o ochronie przyrody, (t. j. Dz. U. z 2015 r., poz. 1651, ze zm.).

Na terenie gminy Pruszcz znajduje się 40 pomników przyrody. Ochroną objęte są 1 aleja dębów szypułkowych, 10 grup drzew, 27 pojedynczych drzew oraz głaz narzutowy i źródło Św. Rocha. Utworzone zostały na podstawie: Rozporządzenia Woj. Bydgoskiego z dnia 1 lipca 1991 r. w sprawie uznania za pomniki przyrody tworów przyrody na terenie województwa bydgoskiego (Dz. Urz. Woj. Bydgoskiego Nr 15, poz. 120); Rozporządzenia Woj. Bydgoskiego nr 305/93 Dziennik Urzędowy nr 20 poz. 316 z dn. 26.10.1993 r.; Rozporządzenia Woj. Bydgoskiego nr 322/95 z dnia 29.12.1995 r. Dziennik Urzędowy nr 6 poz. 30 z dn. 29.03.1996 r.; Uchwała nr XLIII/265/05 Rady Gminy Pruszcz w sprawie uznania drzew za pomniki przyrody (Dz. U. Woj. Kuj-Pom. Nr 148, poz 2840 z dn. 16.12.2005 r.); Uchwała nr XXXVII/269/09 Rady Gminy Pruszcz z dnia 24 kwietnia 2009 roku w sprawie uznania drzew za pomniki przyrody (Dz. U. Woj. Kuj-Pom. Nr 50, poz 1059 z dn. 14.05.2009 r.).

5.1.4. Użytki ekologiczne,

To zasługujące na ochronę pozostałości ekosystemów mających znaczenie dla zachowania różnorodności biologicznej - naturalne zbiorniki wodne, śródpolne i śródleśne oczka wodne, kępy drzew i krzewów, bagna, torfowiska, wydmy, płaty nieużytkowanej roślinności, starorzecza, wychodnie skalne, skarpy, kamieńce, siedliska przyrodnicze oraz stanowiska rzadkich lub chronionych gatunków roślin, zwierząt i grzybów, ich ostoje oraz miejsca rozmnażania lub miejsca sezonowego przebywania.

Na terenie gminy Pruszcz znajduje się 6 użytków ekologicznych, które położone są w dwóch sołectwach Serock (bagno) i Topolno (pastwiska i łąki), ustanowione na terenach stanowiących własność Skarbu Państwa w zarządzie Lasów Państwowych.

Obecnie obowiązującymi aktami w tej sprawie jest Rozporządzenie Nr 1/2004 Wojewody Kujawsko-Pomorskiego z 19.01.2004 r. w sprawie uznania za użytki ekologiczne (Dz. Urz. Woj. Kuj-Pom. z 05.02.2004 r. Nr 8, poz. 76).

5.2. Obszary Natura 2000

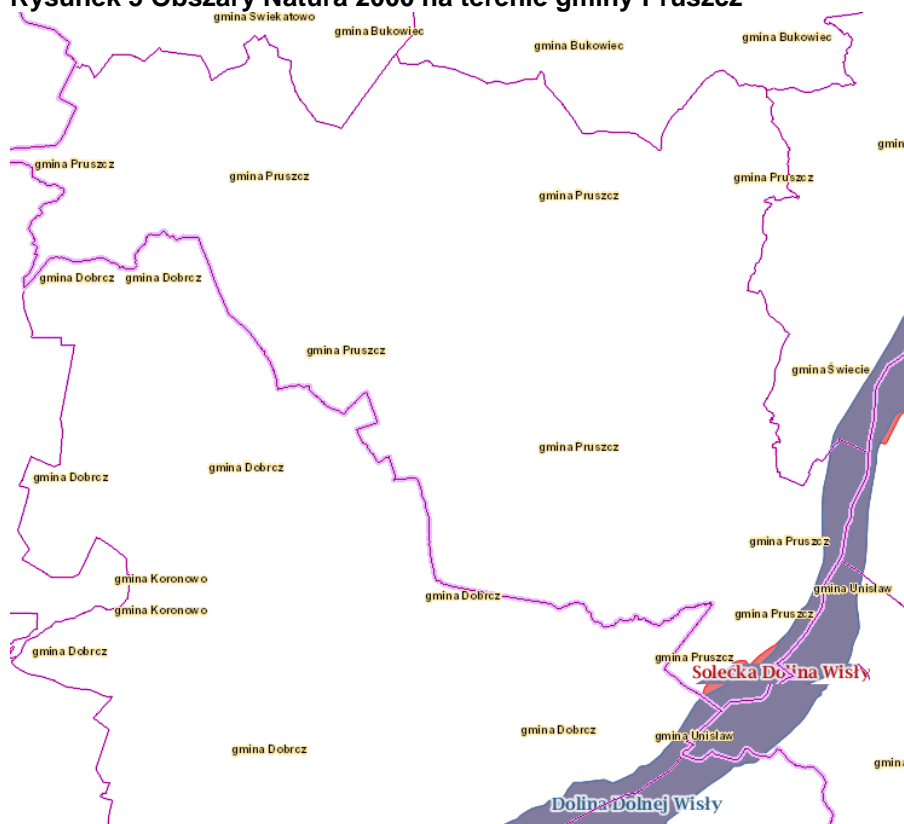
Europejska Sieć Ekologiczna Natura 2000 jest systemem ochrony zagrożonych składników różnorodności biologicznej kontynentu europejskiego, wdrażanym od 1992 r. w sposób spójny pod względem metodycznym i organizacyjnym na terytorium wszystkich państw członkowskich Unii Europejskiej. Celem utworzenia sieci Natura 2000 jest zachowanie zarówno zagrożonych wyginięciem siedlisk przyrodniczych oraz gatunków roślin i zwierząt w skali Europy, ale też typowych, wciąż jeszcze powszechnie występujących siedlisk przyrodniczych, charakterystycznych dla 9 regionów biogeograficznych. W Polsce występują 2 regiony: kontynentalny (96% powierzchni kraju) i alpejski (4% powierzchni kraju). Dla każdego kraju określa się listę referencyjną siedlisk przyrodniczych i gatunków, dla których należy utworzyć obszary Natura 2000 w podziale na regiony biogeograficzne.

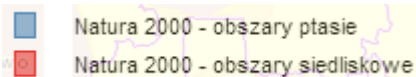
Podstawą prawną tworzenia sieci Natura 2000 jest dyrektywa Rady 79/409/EWG z dnia 2 kwietnia 1979 roku w sprawie ochrony dzikich ptaków i dyrektywa Rady 92/43/EWG z dnia 21 maja 1992 roku w sprawie ochrony siedlisk przyrodniczych oraz dzikiej fauny i flory, która została zmieniona na Dyrektywę 2009/147/WE Parlamentu Europejskiego i Rady z dnia 30 listopada 2009 r. sprawie ochrony dzikiego ptactwa. Przepisy zostały przetransponowane do polskiego prawa, głównie do ustawy z dnia 16 kwietnia 2004 r. o ochronie przyrody. Dla obszarów specjalnej ochrony ptaków obowiązuje rozporządzenie z dnia 12 stycznia 2011 r. Ministra Środowiska w sprawie obszarów specjalnej ochrony ptaków (Dz. U. z 2011 r. Nr 25, poz. 133 ze zm.).

Sieć Natura 2000 tworzą dwa typy obszarów: obszary specjalnej ochrony ptaków (OSO) oraz specjalne obszary ochrony siedlisk (SOO).

Na terenie gminy Pruszcz znajduje się fragment obszaru specjalnej ochrony ptaków PLB040003 Dolina Dolnej Wisły oraz fragment specjalnego obszaru ochrony siedlisk PLH040003 Solecka Dolina Wisły.

Rysunek 5 Obszary Natura 2000 na terenie gminy Pruszcz





Źródło: <http://geoserwis.gdos.gov.pl/mapy/>

PLB040003 Dolina Dolnej Wisły – łączna powierzchnia 33559,04 ha, częściowo położony na terenie powiatu świeckiego w granicach gmin: Nowe, Dragacz, Pruszcz, Świecie.

Obszar obejmuje prawie naturalną dolinę Dolnej Wisły bez odcinka ujściowego - na odcinku pomiędzy Włocławkiem a Przegaliną. Dolina Wisły na tym odcinku należy do kilku różnych jednostek fizyczno-geograficznych - południowa część (aż do Bydgoszczy) to fragment Padoliny Toruńsko-Eberswaldzkiej, kolejny odcinek to właściwa Dolina Dolnej Wisły przecinająca garby Pojezierzy Południowobałtyckich, a ostatni odcinek (poniżej miejscowości Piekło) stanowi część krainy Żuław Wiślanych. Dno doliny leży na wysokość od 1 do 50 m n.p.m. Rzeka płynie w naturalnym korycie prawie na całym odcinku, z namuliskami, łachami piaszczystymi i wysepkami, w dolinie zachowane są starorzecza i niewielkie torfowiska niskie; brzegi pokryte są mozaiką zarośli wierzbowych i lasów łęgowych, a także pól uprawnych i pastwisk. Miejscami dolinę Wisły ograniczają wysokie skarpy, na których utrzymują się murawy kserotermiczne i grądy zboczowe. W granicach obszaru Wisła przepływa przez kilka dużych miast, jak: Toruń, Bydgoszcz, Grudziądz, Tczew. Wody śródlądowe (stojące i płynące) zajmują 31% obszaru, siedliska łąkowe i zaroślowe zajmują 21%, a siedliska leśne 8%. Obszar jest wykorzystywany rolniczo - 38% powierzchni. Obszar jest ostoją ptaków o randze europejskiej. Mimo, że awifauna obszaru nie jest całkowicie poznana wiadomo, że gniazduje tu ok.180 gatunków ptaków. Teren stanowi bardzo ważną ostoję dla ptaków migrujących i zimujących (m.in. zimowisko bielika). W okresie wędrówek ptaki wodno-błotne występują w obrębie obszaru w bardzo dużych koncentracjach - do 50 000 osobników. Występują tu co najmniej 44 gatunki ptaków wymienione w Załączniku I Dyrektywy Ptasiej. Szczególne znaczenie mają populacje gatunków takich jak: bielik, gęś, nurogęś, ohar, rybitwa białoczelna, rybitwa rzeczna, zimorodek, ostrzygojad, bielaczek. W stosunkowo wysokim zagęszczeniu występuje także derkacz, mewa czarnogłowa, sieweczka rzeczna. Bogata fauna innych zwierząt kręgowych, bogata flora roślin naczyniowych (ok.1350 gatunków) z licznymi gatunkami zagrożonymi i prawnie chronionymi, silnie zróżnicowane zbiorowiska roślinne, w tym zachowane różne typy łągów, a także cenne murawy kserotermiczne wskazuje na bardzo wysoką wartość przyrodniczą tego obszaru.

Do największych zagrożeń dla funkcjonowania obszaru należy zakwalifikować: Wydobywanie piasku i żwiru, hodowla zwierząt (bez wypasu), zarzucenie pasterstwa, brak wypasu, Inne rodzaje praktyk rolniczych, nie wymienione powyżej, intensyfikacja rolnictwa, usuwanie trawy pod grunty orne.

Do pozytywnych oddziaływań można zaliczyć: wypas nieintensywny, koszenie / ścinanie trawy.

Posiada plan zadań ochronnych na podstawie Zarządzenia Regionalnego Dyrektora Ochrony Środowiska w Bydgoszczy i Regionalnego Dyrektora Ochrony Środowiska w Gdańsku z dnia 31 marca 2015 r. w sprawie ustanowienia planu zadań ochronnych dla obszaru Natura 2000 Dolina Dolnej Wisły PLB040003 (Dz. Urz. Woj. Kuj.-Pom. poz. 1184).

PLH040003 Solecka Dolina Wisły – łączna powierzchnia 7030,08 ha, fragment obszaru znajduje się na terenie gminy Pruszcz.

Ostoją znajduje się w centralnej Polsce, między Świeciem, a Solcem Kujawskim. Obszar obejmuje odcinek Doliny Dolnej Wisły o długości 49 km wraz z terenami zalewowymi. Ostoją obejmuje terasę zalewową, której granicę częściowo wyznacza wał przeciwpowodziowy usypany w XIX wieku, a częściowo skarpa Doliny Wisły. Wisła ma w tym miejscu charakter nieuregulowanej rzeki o dobrze zachowanych naturalnych cechach. Przy średnim i niskim stanie wód z koryta rzeki okresowo wynurzają się piaszczysto - muliste ławice. Natomiast podczas wezbrań nadbrzeżne kępy połączone ze stałym lądem stają się wyspami. Ciągłe żywe są tu procesy, takie jak erozja boczna brzegów Wisły oraz krawędzi jej doliny. Na terenie ostoi występują również starorzecza i okresowo zalewane tereny nadbrzeżne, które porośnięte są mozaiką ziołorośli i traworośli z rosnącymi pojedynczo i pasowo krzewami i drzewami (w tym pomnikowymi topolami czarnymi) oraz zaroślami wierzbowymi. W dolnych partiach zboczy nieoddzielonych wałami od koryta Wisły, szczególnie między Kamieńcem a Czarzem i poniżej Kordonu, zachowały się fragmenty wielogatunkowych łągów - siedliska cennego dla ochrony europejskiej przyrody. Na analogicznych nie zalewanych podczas wezbrań stokach, występują grądy kontynentalne o charakterze zboczowym. Na terenach zalewanych spotyka się też łąki i pastwiska. Na południowych piaszczystych zboczach koło Kamieńca występują ciepłolubne murawy zwane kserotermicznymi. W obrębie ostoi spotyka się również fragmenty borów mieszanych i sosnowych z płatami muraw piaszkowych. Ważne z europejskiego punktu widzenia łągi olszowo - jesionowe występują na bardzo niewielkich powierzchniach na zatorfionych obrzeżach doliny i źródłiskach. W sumie na tym

obszarze wyróżniono 9 rodzajów siedlisk cennych dla zachowania dziedzictwa przyrodniczego Europy, które łącznie zajmują ponad 5% obszaru. Największą powierzchnię z nich zajmują łąki użytkowane ekstensywnie (3%). Występuje tu 48 gatunki zwierząt ważnych dla UE, z czego 36 gatunków to ptaki. Obszar jest fragmentem ostoi ptasiej o dużym znaczeniu dla ptaków lęgowych i migrujących, szczególnie związanych z dolinami dużych, nieuregulowanych rzek. Występuje tu m.in. bocian czarny, czapla biała, rybitwa białoczelna, batalion i bielik. Spośród występujących tu gatunków ryb szczególnie cenne są: kiełb białopłetwy, koza, różanka oraz reintrodukowany łosoś atlantycki. Ostoja obejmuje część ekologicznego korytarza Wisły, który jest ważny dla migracji wielu gatunków.

Głównymi zagrożeniami dla przyrody ostoi są: zmniejszenie migracji / bariery dla migracji, wycinka lasu, zaniechanie / brak koszenia, brak zalewania, intensywne koszenie lub intensyfikacja.

Posiada plan zadań ochronnych na podstawie Zarządzenia Regionalnego Dyrektora Ochrony Środowiska w Bydgoszczy z dnia 10 marca 2014 r. w sprawie ustanowienia planu zadań ochronnych dla obszaru Natura 2000 Solecka Dolina Wisły PLH040003 (Dz. Urz. Woj. Kuj.-Pom. poz. 814).

5.3. Ochrona roślin i zwierząt

Teren Zespołu Parków Krajobrazowych Chełmińskiego i Nadwiślańskiego pod względem administracyjnym, położony jest w obrębie 4 powiatów i 16 gmin. Szczególne walory przyrodnicze, duże zróżnicowanie rzeźby terenu, gleb, klimatu oraz wód znajduje swoje odzwierciedlenie w bogactwie flory i fauny. Na terenie Zespołu Parków znajduje się 14 rezerwatów przyrody, występuje wiele rzadkich gatunków roślin i zwierząt, które chronione są w ramach projektów czynnej ochrony gatunków zagrożonych. W granicach Parku znajduje się 97 pomników przyrody ożywionej (pojedyncze drzewa i ich zgrupowania) oraz 4 obiekty przyrody nieożywionej (jaskinia, głaz narzutowy i dwa źródła). Wzbogaceniem walorów przyrodniczych są cenne obiekty historyczne Chełmna, Świecia i Nowego.

Przecinająca wysoczyzny pojezierne Dolina Dolnej Wisły wyróżnia się swoistą szatą roślinną. Z dotychczasowych badań wynika, że na terenie ZPKCiN flora roślin naczyniowych (kwiatowych i paprotników) jest bardziej zróżnicowana niż na terenach przyległych i liczy około 1000 gatunków.

Na obszarze ZPKCiN stwierdzono występowanie 67 gatunków roślin pod całkowitą ochroną i 14 pod częściową. Większość roślin chronionych to jednocześnie gatunki zagrożone wyginięciem, zamieszczone w "Czerwonej Księdze". Wśród dominujących gatunków pospolitych spotyka się szereg osobliwości florystycznych m.in. azotolubne komosy (*Chenopodium*), rdesty (*Polygonum*) i łobody (*Atriplex*), które rosną na płaskich odcinkach dna doliny Wisły zbudowanych z aluwii rzecznych. Na wynurzających się latem piaszczystych wyspach, ławicach rosną gatunki roślin niespotykane na innych terenach: komosa klonolistna (*Chenopodium acerifolium*), szczaw ukraiński (*Rumex ucranicus*), rdest *Brittingera* (*Polygonum brittingeri*), namulnik brzegowy (*Limosella aquatica*) czy niedawno przybyła z dorzecza Dniepru miłka orzęsiona (*Eragrostis pilosa*).

Na dnie samej rzeki flora jest uboga, natomiast starorzecza cechują się bogactwem roślin wodnych oraz szuwarowych. Rosną tu grzybenie (*Nymphaea*), grązele (*Nuphar lutea*), rdestnice (*Potamogeton*) i paproć dna salwinia (*Salvinia natans*), na brzegach występuje żabieniec lancetowaty i trawiasty (*Alisma lanceolatum* i *A. gramineum*) a na skraju wilgotnych zarośli m. in. przy rezerwacie na Ostrowiu Panieńskim ma swoje stanowisko ginący fiołek wyniosły (*Viola elatior*).

Osobliwościami otwartych lub słabo zalesionych zwydmień są rzadkie gatunki psamofilne jak np. turzyce (*Carex repens*, *C. arenaria*, *C. ligerica*), turówka rozłogowa (*Hierochloa repens* = *H. odorata* ssp. *repens*), kostrzewa poleska (*Festuca polesica*), rojnik pospolity (*Jovibarba sobolifera* = *Sempevium soboliferum*) czy występująca obficie koło miejscowości Bruki sasanka łąkowa (*Pulsatilla pratensis*). Odrębnymi gatunkami są dziczale i zadomowione od XIX wieku trawy nadmorskie sadzone dla ustabilizowania piasków, wydm - wydmuchrzyca piaszkowa (*Elymus arenarius* = *Elymus a.*) i piaszkownica zwyczajna (*Ammophila arenaria*). Występująca na tym terenie turzyca poznańska (*Carex repens* Bell. = *C. posnanensis* Sprib.) umieszczona została w Polskiej Czerwonej Księdze Roślin i na Czerwonej Liście Roślin Naczyniowych zagrożonych w Polsce. W Dolinie Dolnej Wisły na piaszczystym podłożu rośnie turzyca piaszkowa (*Carex arenaria*) będącą pod częściową ochroną oraz znacznie rzadsza turzyca loarska (*Carex ligerica*) - gatunek umieszczony na Czerwonej Liście.

Dolina Dolnej Wisły jest znanym od dawna skupieniem roślinności kserotermicznej, która najczęściej występuje na stromych, niezarośniętych lasem zboczach, często o wystawie południowej. Część rosnących tam gatunków przetrwała od końca ostatniego zlodowacenia, z czasów panowania lasów tundry i "zimnego stepu", inne przywędrowały w okresie optimum klimatycznego z obszarów stepowych, niektóre pojawiają się nawet współcześnie zawlekane np. z materiałem siewnym, wędrując wzdłuż szlaków komunikacyjnych lub dziczeją z uprawy jak np. len austriacki (*Linum austriacum*) i szałwia gajowa (*Salvia dumetorum*) koło Kozielca. Roślinność stepowa i związana z nią roślinność

ciepłolubnych okrajków oraz zarośli, chroniona jest w rezerwach (Zbocza Płutowskie, Góra Świętego Wawrzyńca, Ostnicowe Parowy Gruczna). Jest to tylko ułamek ochrony stanowisk tej grupy zbiorowisk, będących osobliwością regionu. Najbardziej znane i chronione gatunki stepowe występujące na terenie ZPKChiN to: ostnica włosowata (*Stipa capillata*) i ostnica Jana (*S. joannis*), miłek wiosenny (*Adonis vernalis*), wężymord stepowy (*Socrzonera purpurea*), goryczka krzyżowa (*Gentiana cruciata*), ostrołódka kosmata (*Oxytropis pilosa*), zawilec wielkokwiatowy (*Anemone sylvestris*) i sasanki (*Pulsatilla* sp.).

Lasy pokrywają stosunkowo niewielką część, ponadto są rozmieszczone nierównomiernie. Spotyka się je głównie na wysoczyźnie i rzecznych terasach (bory) oraz na zboczach doliny Wisły (grądy i bory mieszane). Największe kompleksy leśne znajdują się na terenie gminy Dąbrowa Chełmińska, Chełmno, Świecie i Dragacz. Stanowiska roślin grądowych występują szczególnie między Chełmno a Wielkimi Łunawami. Spory kompleks leśny ciągnący się wzdłuż krawędzi doliny Wisły w Dolinie Fordońskiej tworzą głównie bory sosnowe i mieszane o drzewostanie silnie przekształconym przez człowieka. Jednak przy źródłiskach i wzdłuż drobnych cieków, szczególnie koło Wabcza i Wielkich Łunaw, występują zbiorowiska lasów liściastych ze stanowiskami rzadkich, często chronionych gatunków roślin: czosnku niedźwiedziego (*Allium ursinum*), śnieżyczki przebiśnieg (*Galanthus nivalis*), lilii złotogłów (*Lilium martagon*), zdrojówki (*Isopyrum thalictroides*), sasanki otwartej (*Pulsatilla patens*) i łąkowej (*P. pratensis*) oraz orlika pospolitego (*Aquilegia vulgaris*). Ciekawe są fragmenty lasów na zboczach między Myślęcinkiem a Fordonem i na północ do Strzelec Dolnych oraz koło Ostromecka, gdzie łągi nadwiślańskie chroni się w rezerwacie "Wielka Kępa Ostromecka", a lasy na zboczach w "Lesie Mariańskim". Wiele ciekawych fragmentów znajduje się w dolinie Mątawy i wśród borów północno-zachodniej części ZPKChiN. Godne uwagi są fragmenty lasów w kompleksie z zaroślami na zboczach na północ od Nowego gdzie leży fragment rezerwatu "Wiosło Duże".

Stanowisko łągu wiązowo-jesionowego i grądu na zboczu doliny Wisły występuje w jarze poniżej rezerwatu "Góra Świętego Wawrzyńca" koło Chełmna. Strone, gliniaste zbocza porastają różnowiekowe lasy liściaste; w niektórych miejscach zachowały się dobrze wykształcone płyty łągu ze starymi wierzbami górskimi (*Ulmus glabra* = *U. scabra*), z udziałem kaliny koralowej (*Viburnum opulus*), kopytnika (*Asarum europaeum*), niecierpka pospolitego (*Impatiens noli-tangere*), gwiazdnicy gajowej (*Stellaria nemorum*), kokoryczy pełnej (*Corydalis solida*) i innych. W dolnej części zboczy nad Jeziorem Starogrodzkim można znaleźć fragmenty łągu wierzbowo-topolowego, w górnej zaś grądu.

Fauna płazów, gadów i ssaków nie jest poznana dostatecznie (przypuszczalnie występują na terenie ZPKChiN wszystkie gatunki typowe dla niżu polskiego). Brak jest danych pozwalających na ocenę liczebności poszczególnych gatunków, ich rozmieszczenia siedliskowego, trendów liczebności oraz rozprzestrzenienia. Niewiele badań fauny na terenie dolnej Wisły dotyczyło ryb, jedynie kontrole prowadzone od zapory we Włocławku do ujścia Wisły wykazały występowanie czterech gatunków chronionych. Najlepiej poznaną grupą zwierząt w ZPKChiN są ptaki, jedynie niedostateczne są informacje na temat ich liczebności.

Informacje o składzie ichtiofauny na terenie parku uzyskano z połowów kontrolnych prowadzonych przez Instytut Rybactwa Śródlądowego. Z gatunków chronionych występuje różanka (*Rhodeus sericeus*), koza (*Cobitis taenia*), ślíz (*Noemacheilus barbatulus*) i piskorz (*Misgurnus fossilis*). Podobnie jak w całej polskiej ichtiofaunie, dominują ryby karpowate, wśród których największy udział ma ukleja, gatunek mało atrakcyjny gospodarczo, jednak mający istotne znaczenie w ekosystemie rzecznym jako pokarm ryb drapieżnych i ptaków. Znaczną rolę w ichtiofaunie stanowi liczna płoć (*Rutilus rutilus*), a znacznie mniejszy leszcz (*Abramis brama*), krąp (*Blicca bjoerkna*) i wzdręga (*Scardinius erythrophthalmus*). Gatunki typowo rzeczne jak jaź (*Leuciscus idus*), kleń (*Leuciscus cephalus*), jelec (*Leuciscus leuciscus*) i boleń (*Aspius aspius*) stanowią niewielki udział podobnie jak ryby drapieżne - miętus (*Lota lota*), węgorz (*Anguilla anguilla*) i sandacz (*Stizostedion lucioperca*). Skład ichtiofauny wzbogacony jest o troć (*Salmo trutta*) czy poławianą sporadycznie certę (*Vimba vimba*). W ostatnich latach zaczęły pojawiać się pojedyncze osobniki łososia (*Salmo salar*) jako efekt prowadzonych prac restytucji tego gatunku w Polsce. Obok wspomnianych gatunków występuje również minóg rzeczny (*Lampetra fluviatilis*). Gatunek ten był licznie poławiany, jednak w związku ze zmniejszeniem się jego liczebności, w wyniku pogorszenia się warunków środowiska i odcinaniu im dostępu do miejsc tarliskowych przez zbudowane przegrody w rzekach, obecnie jest on nielicznie poławiany. Ichtiofauna Wisły powiększyła się o nowy gatunek - trawiankę (*Percottus glehni*), gatunek prawdopodobnie przywleczony z transportem innych ryb.

Na terenie Parku w okresie lęgowym odnotowano 123 gatunki ptaków. Dla 65 gatunków stwierdzono gniazdowanie pewne, 50 prawdopodobne, a dla 8 wskazano gniazdowanie możliwe. Z grupy gatunków zagrożonych wyginięciem w Europie na terenie ZPKChiN występuje 16 gatunków. Biorąc pod uwagę grupy gatunków zagrożonych wyginięciem w Polsce, na terenie tym stwierdzono: 1 gatunek skrajnie zagrożony, 6 silnie zagrożonych i 21 zagrożonych.

Ze względu na szczególne usytuowanie wzdłuż szlaku wędrówkowego jakim jest korytarz Wisły, a także mnogość niezwykle dogodnych siedlisk jakie oferuje rozległa sieć kanałów i starorzeczy, obszar Zespołu Parków jest szczególnie ważny dla ptaków wędrownych, dla których wiosenne wylewy rzeki tworzą wyjątkowo korzystne warunki żerowiskowe. W okresie tym obserwowane były duże koncentracje ptaków.

W okresie zimowym rzeka Wisła na całej swej długości jest niezwykle atrakcyjnym, bogatym w dogodne żerowiska i miejscem zimowania wielu gatunków ptaków. W okresie tym stwierdzane były bardzo duże, dochodzące miejscami do kilku tysięcy osobników, koncentracje kaczek, a dla takich gatunków jak gągoł *Bucephala clangula*, krzyżówka *Anas platyrhynchos*, czy nurogęs *Mergus merganser* jest to jedno z ważniejszych zimowisk w skali Polski.³

5.3.1. Zagrożenia dla przyrody

Do zidentyfikowanych zagrożeń środowiska przyrodniczego związanych z realizacją zadań ujętych w Programie zaliczyć należy:

- Prace budowlane związane z odbudową melioracji mogą wpływać na bioróżnorodność poprzez m.in.: niszczenie siedlisk roślin (chronione gatunki roślin i grzybów) i zwierząt (bobry, chronione gatunki zwierząt).
- W przypadku prowadzonych prac konserwacyjnych, utrzymaniowych oraz przebudowy urządzeń hydrotechnicznych, budowy i modernizacji wałów przeciwpowodziowych mogą wystąpić następujące oddziaływania: trwałe pogorszenie jakości przyrodniczej rzeczno-siedliska przyrodniczego lub siedliska gatunków żyjących w rzece (kryteria hydromorfologiczne, ubytek elementów struktury ważnych dla różnorodności biologicznej siedliska); okresowe zamulenie lub inne zaburzenie siedliska w wyniku prac, niszczenie gatunków żyjących w mule lub na dnie (larwy minogów, tarliska ryb); zaburzenie tarła ryb, migracji ryb i innych organizmów wodnych przypadku niewłaściwego terminu prac; zniszczenia lub zaburzenia siedlisk przyrodniczych lub siedlisk gatunków na brzegach (np. ziołorośla nadrzeczne, łęgi, kamieńce nadrzeczne); bezpośrednie niszczenie, wygniatanie, zasypywanie runa odkładanym materiałem, inne zmiany struktury, zawlekanie obcych gatunków; wpływ na poziom wód gruntowych obok i powyżej (ułatwienie odpływu wód); wpływ na sąsiednie siedliska hydrogeniczne; bezpośrednie zniszczenie siedliska gatunków żyjących w drzewach (np. chrząszcze ksylobiontyczne – pachnica dębowa); zmiana struktury krajobrazu i w konsekwencji sposobu wykorzystywania przestrzeni przez gatunki (np. ptaki, nietoperze – w tym przerwanie tras przelotu nietoperzy na żerowiska); oddziaływanie łączne, wpisywanie się w ogólny trend usuwania zakrzewień i z-drzewień.
- Działania w obrębie dolin rzecznych, przebudowa ostróg na rzece Wiśle, a także prace konserwacyjne na obszarze koryta wielkiej wody Dolnej Wisły mogą powodować ujemne oddziaływanie na krajobraz i bioróżnorodność obszarów Natura 2000 w wyniku zajęcia znacznych powierzchni terenu. Istnieje również możliwość wystąpienia negatywnego oddziaływania na korytarze migracji zwierząt związanych ze środowiskiem wodnym.
- Część zaplanowanych przydomowych oczyszczalni ścieków może być zlokalizowana w pobliżu siedlisk przyrodniczych i siedlisk gatunków. Dla tych lokalizacji zaleca się prowadzenie przez gminy monitoringu środowiska przyrodniczego. W pozostałych miejscowościach ze względu na znaczną odległość siedlisk od zabudowy mieszkaniowej oraz brak wpływu na zmianę stosunków wodnych lokalizacja oczyszczalni nie będzie miała wpływu na te siedliska.
- Do możliwych negatywnych oddziaływań należą przede wszystkim działania na rzecz rozwoju energii odnawialnej, do których zalicza się elektrownie wiatrowe i elektrownie fotowoltaiczne. Na terenie powiatu występują potencjalne możliwości wykorzystania energii słonecznej i wiatru.
- W pobliżu planowanej trasy S5 na odcinku Nowe Marzy- Świecie – Bydgoszcz – Cotoń znajdują się Specjalne Obszary Ochrony siedlisk Natura 2000 utworzone dla ochrony siedlisk przyrodniczych i niektórych gatunków roślin i zwierząt: PLH040025 Zamek Świecie oraz PLH040003 Solecka Dolina Wisły. Droga może również oddziaływać na Obszary Specjalnej Ochrony ptaków: PLB04003 Dolina Dolnej Wisły. Ponadto w dużej części droga ekspresowa przecina lub graniczy z Obszarami Chronionego Krajobrazu: Nadwiślański OChK. Projektowana droga ekspresowa natrafia również na cenne przyrodniczo korytarze i ciągi ekologiczne. Ponadto oddziaływanie objawiać się może przecięciem szlaków migracji zwierząt.
- Silna antropopresja na tereny cenne przyrodniczo, która związana jest z zajmowaniem terenów pod zabudowę mieszkaniową, jak również lokowanie terenów przemysłowych. Brak pla-

³ Źródło: www.parki.kujawsko-pomorskie.pl

nów zagospodarowania przestrzennego powoduje że brak jest trwałej strategii w ochronie cennych obszarów, co może skutkować licznymi przypadkami przeznaczania tych terenów na inne cele. Zagrożenie stanowią także elementy infrastruktury technicznej i komunikacyjnej przecinające tereny cenne przyrodniczo. Infrastruktura taka w szczególności drogi stanowią barierę dla przemieszczających się zwierząt, zagrożenie dla ich życia lub powodują zmianę ich tras migracyjnych.

Biorąc pod uwagę cel w jakim jest sporządzany i realizowany Program Ochrony Środowiska, należy uznać, że środkami zapobiegającymi negatywnemu oddziaływaniu na środowisko są w rzeczywistości rozwiązania zaproponowane w aktualizacji tego dokumentu. Należy jednak pamiętać, że w wyniku realizacji zapisów tego dokumentu mogą powstać negatywne oddziaływania, które przedstawiono powyżej.

Adekwatnie do wskazanych negatywnych oddziaływań, przewiduje się przede wszystkim następujące środki zapobiegające, ograniczające oraz kompensujące negatywne oddziaływanie na środowisko przyrodnicze:

- wybranie właściwego projektu uwzględniającego potrzeby ochrony środowiska zarówno na etapie budowy jak również na etapie eksploatacji każdej inwestycji,
- zminimalizowaniu ryzyka awarii,
- prawidłowe zabezpieczenie techniczne sprzętu i placu budowy, w tym zwłaszcza w miejscach styku z ekosystemami szczególnie wrażliwymi na zmiany warunków siedliskowych,
- stosowanie odpowiednich technologii, materiałów i rozwiązań konstrukcyjnych,
- dostosowanie terminów prac do terminów rozrodu, wegetacji, okresów lęgowych, maskowanie elementów dysharmonijnych dla krajobrazu.
- tworzenie nowych szlaków migracji zwierząt,
- tworzenie nowych nasadzeń zwabiających zwierzęta.
- wprowadzanie ograniczeń zabudowy lub zakazów zabudowy w miejscach najcenniejszych pod względem przyrodniczym.

5.4. Ochrona i zrównoważony rozwój lasów

Gmina charakteryzuje się najniższą w powiecie lesistością wynoszącą zaledwie 2%. Powierzchnia lasów wynosi 286 ha. Dla porównania lesistość powiatu świeckiego wynosi 36,6%.

Większość gruntów leśnych tj. 167,36 ha należy do prywatnych właścicieli. Pozostałe stanowią własność Skarbu Państwa. Nadzór nad gospodarką leśną w lasach niestanowiących własności Skarbu Państwa sprawuje starosta, który gospodarkę leśną prowadzi na podstawie uproszczonego planu urządzenia lasu lub inwentaryzacji stanu lasu. Na podstawie zawartych porozumień Starosta powierza nadleśnictwom nadzór nad gospodarką leśną dla lasów niestanowiących własności Skarbu Państwa.

Tereny leśne w gminie Pruszcz zarządzane są przez Nadleśnictwa Zamrzenica i Żołędowo. Nadleśnictwa wchodzi w skład Regionalnej Dyrekcji Lasów Państwowych w Toruniu.

Dominującymi gatunkami w lasach jest sosna - około 90%. Kolejne pozycje zajmują dąb i jesion – około 4%, olcha – około 2%. Pozostałe zajmują około 1%. Dominującym typem siedliskowym lasu jest bór świeży – około 60%, następnie bór mieszany świeży – około 18%, ponadto las mieszany świeży – około 10%.

Na terenie poszczególnych nadleśnictw wydzielone zostały lasy ochronne. Uznanie lasu za ochronny lub pozbawienie go tego charakteru następuje w drodze decyzji ministra właściwego do spraw środowiska. W lasach ochronnych prowadzi się gospodarkę leśną w sposób zapewniający ciągłe spełnianie przez nie celów, dla których zostały wydzielone. Powierzchnia lasów uznanych za ochronne (wodochronne) na terenie gminy w obrębie Nadleśnictwa Zamrzenica wynosi 1,5 ha, w obrębie Nadleśnictwa Żołędowo – 47,37 ha (lasy glebochronne powołane Decyzją Ministra Środowiska z dnia 5 stycznia 2012 roku DL-lpn-612-2/777/12/JŁ.)

Nadleśnictwa w ramach swej działalności prowadzą zalesienia i odnowienia lasów. Efektem prowadzonych zalesień jest powstanie nowej uprawy leśnej. Zalesiając wprowadzany jest las na grunt, który wcześniej lasem nie był. Zalesienie gruntów zwłaszcza niskich klas bonitacyjnych podnosi ich wartość ekonomiczną, zwiększa udział lasów, a ściśle określone sposoby zakładania upraw leśnych i dobór gatunków drzew, wpływają korzystnie na zwiększenie bioróżnorodności. Przed realizacją zalesień należy przeprowadzić rozpoznanie przyrodnicze terenu w celu wykluczenia zalesień na obszarach wyróżniających się różnorodnością biologiczną np. murawy kserotermiczne lub stanowiące siedliska gatunków chronionych rzadkich i zagrożonych wyginięciem tj. gniewosz płamisty.

Prace odnowieniowe polegają na ponownym wprowadzeniu roślinności leśnej na gruncie będącym niedawno również lasem. W ubiegłych latach nie prowadzono zalesień ani odnowień na terenie gminy Pruszcz.

5.5. Ochrona powierzchni ziemi

Gmina charakteryzuje się bardzo niskim wskaźnikiem zalesienia (ok. 2%), natomiast wysokim wskaźnikiem użytków rolnych (ok. 88,6%). Na tej podstawie kompleksy gleb o bardzo korzystnych i korzystnych warunkach glebowych dla rozwoju rolnictwa są wskazane do ochrony przed nierolniczym użytkowaniem.

Na terenie gminy Pruszcz przeważają gleby pochodzenia mineralnego w typie gleb: brunatnych kwaśnych i wylugowanych, pseudobielicowych, czarnych ziem zdegradowanych i mać, a w obniżeniach terenowych stwierdza się gleby pochodzenia organicznego w typie gleb: torfowych i murszowych.

Przestrzenne rozmieszczenie wyszczególnionych wyżej typów gleb jest związane z ich położeniem fizyczno-geograficznym. Generalnie należy stwierdzić iż mać, charakteryzujące się warstwowym układem profilu glebowego, występują wyłącznie na terasach zalewowych Wisły, natomiast rozmieszczenie pozostałych wyróżnionych typów gleb mineralnych związane jest z zasięgiem przestrzennym Równiny Świeckiej.

Na podstawie danych IUNG Puławy procentowy udział poszczególnych klas bonitacyjnych dla gminy Pruszcz wynosi: Brak gleb klas I, klasa II (bardzo dobre) – 0,8%, klasa III a (gleby orne dobre) – 11,2% , klasa III b (gleby orne średnio dobre) – 28,7%, klasa IV a (gleby orne średniej jakości, lepsze) – 41,6%, klasa IV b (gleby orne średniej jakości, gorsze) – 12,2%, klasa V (gleby orne słabe) – 5,2%, klasa VI (gleby orne najłabsze) – 0,2%, klasa VI z (gleby pod zalesienia) – 0,1%.

Badania gleb dla potrzeb doradztwa nawozowego w zakresie zakwaszenia (odczyn) i zawartości makroelementów tj. fosforu, potasu i magnezu wykonywane są przez Okręgową Stację Chemiczno Rolniczą w Bydgoszczy. Ponadto na zlecenie poszczególnych starostw powiatowych Stacja zajmuje się oceną stopnia zanieczyszczenia gleb metalami ciężkimi i siarką.

W latach 2012-2015 na zlecenie indywidualnych rolników w gminie Pruszcz przeprowadzono badania gleb na powierzchni 5 356 ha użytków rolnych, skąd pobrano łącznie 1 808 próbek.

Jednym z podstawowych wskaźników oceny gleb jest ich odczyn. Zależy on od rodzaju skały macierzystej, składu granulometrycznego gleby, warunków przyrodniczych oraz zabiegów agrotechnicznych. W przebadanych próbkach stwierdzono ok. 35% gleb bardzo kwaśnych i kwaśnych (odczyn pH poniżej 5,5). Odczyn środowiska glebowego wpływa w znacznym stopniu na życie roślin, mikroorganizmów i fauny glebowej. Decyduje tym samym o aktywności biologicznej gleby. Częściej spotykane kwaśne odczyny gleb, powodują obniżanie plonowania roślin jak również ułatwiają przyswajanie przez rośliny metali ciężkich. Z odczynem gleb ściśle związana jest potrzeba ich wapnowania. Wapnowanie poprawia właściwości fizyczne, chemiczne i biologiczne gleb, jest zabiegiem agrotechnicznym. Według badań OSChR w Bydgoszczy około 29% użytków rolnych gminy wymaga wapnowania w stopniu koniecznym i potrzebnym. Natomiast dla 53% przebadanych gleb nie dostrzeżono potrzeby wapnowania.

Tabela 11 Wyniki badań odczynu gleby i potrzeby ich wapnowania na terenie gminy Pruszcz w latach 2012-2015

Gmina Pruszcz			
Odczyn	%	Potrzeby wapnowania	%
Bardzo kwaśny	11	Konieczne	17
Kwaśny	24	Potrzebne	12
Lekko kwaśny	36	Wskazane	17
Obojętny	21	Ograniczone	18
Zasadowy	9	Zbędne	35

Źródło: Na podstawie danych z OSCh-R w Bydgoszczy

Zawartość w glebie przyswajalnych form fosforu, potasu i magnezu jest ważnym wskaźnikiem pozwalającym ustalić poziom racjonalnego nawożenia. Procentowy udział zbadanych próbek gleb o bardzo niskiej i niskiej zawartości fosforu (P_2O_5) na terenie gminy dla użytków rolnych wynosił 18%, natomiast bardzo wysoką i wysoką zawartość fosforu wykryto w 52% próbek. Gleby o niskiej i bardzo niskiej zasobności w P_2O_5 wymagają intensywnego nawożenia tym składnikiem zależnie od składu granulometrycznego i pH gleby oraz poszczególnych gatunków roślin.

Udział gleb o zawartości potasu (K₂O) bardzo niskiej i niskiej wynosił 35%, a wysokiej i bardzo wysokiej 30%. Gleby o bardzo niskiej, niskiej i średniej zasobności w przyswajalny potas wymagają stosowania zwiększonych dawek tego składnika w postaci nawożenia mineralnego.

Zasobność gleb gminy Pruszcz w magnez jest dość niska, odsetek gleb wskazujących niedobór tego składnika wystąpił w 57% próbek. Bardzo wysoką i wysoką zawartość magnezu stwierdzono w 17% próbek.

Tabela 12 Wyniki badań zasobności gleby w makroelementy w przebadanych próbkach gleb na terenie gminy Pruszcz w latach 2012-2015

Gmina Pruszcz					
Zawartość fosforu	%	Zawartość potasu	%	Zawartość magnezu	%
Bardzo niska	1	Bardzo niska	10	Bardzo niska	26
Niska	17	Niska	25	Niska	31
Średnia	29	Średnia	35	Średnia	26
Wysoka	23	Wysoka	18	Wysoka	12
Bardzo wysoka	29	Bardzo wysoka	12	Bardzo wysoka	5

Źródło: Na podstawie danych z OSCh-R w Bydgoszczy

Niedobór fosforu powoduje zahamowanie wzrostu łodyg i liści, karłowacenie roślin, słaby rozwój kwiatów; nie wytwarzają się prawidłowo nasiona. Rośliny stają się drobne, strzeliste, o cienkich łodygach i słabym systemie korzeniowym. Zwalnia się proces ukorzenienia i krzewienia rośliny. Ograniczone jest kwitnienie, tworzy się mniej nasion i owoców o gorszej jakości, a przy głębokim niedoborze roślina nie wytwarza nasion i owoców.

Potas jest niezbędny dla produkcji cukru w liściach, jego transportu do korzenia i magazynowania. Reguluje gospodarką wodną, dzięki czemu roślina traci mniej wody podczas parowania, a produkcja suchej masy zostaje zwiększona.

Niedobór magnezu podczas wzrostu roślin powoduje spadek jakości i obniżenie plonów.

Spośród wszystkich składników pokarmowych pobieranych przez rośliny najważniejsze znaczenie ma azot. Nawozy azotowe wpływają bowiem na intensywny wzrost i rozwój roślin, zwiększając ich masę zieloną oraz plon nasion. Stosowane niewłaściwie, np. zbyt późno lub w zbyt dużych dawkach, mogą zmniejszać zimotrwałość roślin ozimych czy opóźniać dojrzewanie roślin. Niedobór zaś azotu w glebie hamuje wzrost roślin i zmniejsza zawartość w nich chlorofilu, co powoduje zmniejszenie plonu. Niekorzystne dla środowiska jest nagromadzenie w glebie dużej ilości azotu mineralnego, zwłaszcza azotanów. Na zawartość azotanów w roślinach i w wodach decydujący wpływ ma poziom nawożenia azotem. Nawożenie w dawkach optymalnych nie powoduje zmian w środowisku glebowym, natomiast stosowanie dużych dawek nawozów azotowych wpływa na skażenie roślin i wód azotanami. Przedostające się do wody duże ilości związków azotu i fosforu mogą wywołać eutrofizację wód. Następuje wtedy przyspieszony rozwój fitoplanktonu i roślin nadbrzeżnych w zbiornikach wodnych. W takim przypadku może dojść do tzw. zakwitu wody, czyli intensywnego rozwoju glonów. W takich warunkach następuje ograniczenie ilości tlenu w wodzie, zmniejszenie ilości ryb, zmniejszenie przejrzystości wody i rozkład dużej ilości powstałej biomasy.⁴

Gleby województwa kujawsko-pomorskiego charakteryzują się niskim stopniem zanieczyszczenia. Wyjątek stanowią gleby znajdujące się wzdłuż głównych tras komunikacyjnych przebiegających przez województwo kujawsko – pomorskie, gdzie stwierdzono zanieczyszczenie gleb wielopierścieniowymi węglowodorami aromatycznymi (WVA). Zanieczyszczenie gleb metalami występowały głównie w glebach ciężkich i średnich, w odcinkach zlokalizowanych wzdłuż dróg, które były remontowane poprzez nałożenie nowej warstwy asfaltu, szczególnie w odległości 5 m od krawędzi jezdni.⁵

W ostatnim czasie nasila się problem wymierania pszczoł, Jedną z przyczyn tego faktu jest nadmierne i bezmyślne stosowanie pestycydów przez rolników, co powoduje zmniejszenie odporności pszczoł na choroby i pasożyty. Dlatego tak istotne jest prowadzenie edukacji ekologicznej wśród rolników, aby właściwie stosowali pestycydy. Coraz częściej, zwłaszcza w krajach zachodnich używane są pestycydy nowej generacji – tak zwane neonikotynoidy. Stosowane w niskich dawkach, nie trują bezpośrednio

⁴ Źródło: <http://www.ppr.pl/arttykul-nawozy-azotowe-86235-dzial-3702.php>

⁵ Źródło: Opracowanie ekofizjograficzne do studium uwarunkowań i kierunków zagospodarowania przestrzennego województwa kujawsko-pomorskiego, 2015 r.

pszczoł, ale blokują ich pamięć, przez co pszczoła wylatuje z ula i nie wraca. W Polsce nie są jeszcze tak szeroko stosowane.

5.6. Gospodarowanie zasobami geologicznymi

Na obszarze gminy Pruszcz nie prowadzi się eksploatacji złóż kopalin.

Planowane jest wydobywanie kopaliny pospolitej piasku ze złoża "Małociechowo", położonego w części działki nr 79/10 w miejscowości Małociechowo.

5.7. Stan powietrza atmosferycznego

Źródła zanieczyszczeń powietrza możemy podzielić ze względu na pochodzenie na dwie grupy: pochodzenia naturalnego oraz antropogenicznego. Wśród zanieczyszczeń powietrza wyróżnia się między innymi: pyły, sadze, aerozole, gazy i pary, substancje aromatyczne (odory), a także różnego rodzaju energie (hałas i wibracje, promieniowanie elektromagnetyczne).

O jakości powietrza decyduje wielkość i przestrzenny rozkład emisji ze wszystkich źródeł z uwzględnieniem przepływów transgranicznych i przemian fizykochemicznych zachodzących w atmosferze.

Stan powietrza w województwie jest uwarunkowany przez emisję energetyczną i technologiczną. Wielkość emisji zanieczyszczeń powietrza oraz ich rodzaj zależą przede wszystkim od struktury i wielkości zużycia paliw w gospodarce, ich jakości, a także od stosowanych technologii produkcji.

Dużym problemem dla powiatu świeckiego jest zanieczyszczenie powietrza ze źródeł przemysłowych. Z danych WIOŚ w Bydgoszczy wynika, że w powiecie świeckim w 2014 r. wystąpiła najwyższa po powiecie inowrocławskim emisja energetyczna głównych zanieczyszczeń powietrza w województwie. Zanieczyszczenia pyłowe generowane w powiecie świeckim wynoszą 10,1% emisji dla całego województwa, a gazowe aż 21,8%. Wielkość emisji zanieczyszczeń powietrza oraz ich rodzaj zależą przede wszystkim od struktury i wielkości zużycia paliw w gospodarce, ich jakości, a także od stosowanych technologii produkcji.

Tabela 13 Emisja energetyczna zanieczyszczeń z terenu powiatu świeckiego w 2014 r.

Obszar	Emisja z podmiotów, które podały ich wielkość tona /rok						Zużycie paliwa z pozostałych podmiotów, które nie podały wielkości emisji		
	SO ₂	NO ₂	CO	CO ₂	Pyły ze spalania paliw	Pyły pozostałe	Węgiel kamienny [Mg]	Gaz ziemny [tys. m ³]	Olej opałowy [Mg]
Powiat świecki	38,5	15,8	49,7	13055,5	15,1	0,1	2070,5	967,2	3843,8

Źródło: WIOŚ Bydgoszcz 2015

Poniższa tabela przedstawia wielkość emisji technologicznej zanieczyszczeń z terenu powiatu świeckiego w 2014 r. W zależności od rodzaju zastosowanego procesu technologicznego, emitowane zanieczyszczenia charakteryzują się różnymi właściwościami. Do najbardziej szkodliwych procesów technologicznych należą: mielenie, kruszenie, przesiewanie, transport i mieszanie ciał sypkich, malowanie, spawanie, szlifowanie, itp. W czasie procesów technologicznych największa emisja zanieczyszczeń gazowych i pyłowych występuje m.in. w powiecie świeckim.

W sumarycznej emisji głównych zanieczyszczeń ze wszystkich źródeł pochodzenia technologicznego największy udział w powiecie świeckim miał dwutlenek węgla 99,7%. W skali województwa zanotowano również najwyższą emisję węglowodorów alifatycznych i wysoki udział węglowodorów aromatycznych. Emisja tych zanieczyszczeń związana jest głównie z prowadzonym w powiecie przemysłem drzewnym oraz podczas procesu spalania.

Tabela 14 Emisja technologiczna zanieczyszczeń z terenu powiatu świeckiego w 2014 r.

Obszar	Emisja z podmiotów, które podały ich wielkość tona /rok								
	SO ₂	NO ₂	CO	CO ₂	Pyły ze spalania paliw	Pyły pozostałe	Węglowodory alifatyczne	Węglowodory aromatyczne	Substancje charakterystyczne
Powiat świecki	1443,4	1656,2	501,3	1686115,2	87,2	27,4	451,9	18,4	542,1

Źródło: WIOŚ Bydgoszcz 2015

Gmina Pruszcz ma charakter rolniczy. Na jej terenie brak przemysłu silnie zanieczyszczającego powietrze. Jednak potencjalne zagrożenie dla powietrza może wywierać sąsiedzkie położenie gminy Świecie, jednego z głównych ośrodków przemysłowych województwa, istnieje możliwość przemieszczania się zanieczyszczeń również z tego obszaru. Do dużych zagrożeń dla stanu

atmosfery na terenie gminy Pruszcz zaliczyć należy jednak emisję niską z gospodarstw domowych związaną często ze spalaniem odpadów i innych paliw odznaczających się niską jakością oraz emisję spalin z transportu samochodowego. Dla terenów wiejskich jej uciążliwość wynika głównie z rozproszenia źródeł emisji (emisja niska z palenisk domowych). W znacznej części są to źródła opalane węglem. Problem ten widoczny jest zwłaszcza w okresie grzewczym. Na niską emisję składają się również zanieczyszczenia pochodzące z transportu drogowego, zwłaszcza na terenach przyległych do głównych tras komunikacyjnych. Ponadto z transportem drogowym związane są również firmy magazynowe, logistyczne oraz stacje paliw. Na skutek czynności eksploatacyjnych do atmosfery emitowane są: zanieczyszczenia gazowe: tlenki azotu, tlenek węgla, dwutlenek węgla i węglowodory aromatyczne oraz zanieczyszczenia pyłowe w postaci związków: ołowiu, kadmu, niklu i miedzi.

Zanieczyszczenie powietrza metodą pasywną mierzono w 2014 roku w 115 punktach pomiarowych na terenie 14 powiatów w województwie, w tym na terenie powiatu świeckiego w m. Święte (gm. Świecie). Prowadzone były badania zanieczyszczenia benzenem. W analizowanym okresie nie odnotowano przekroczeń, średnie roczne stężenie benzenu wyniosło $1,21\mu\text{g}/\text{m}^3$.

WIOŚ w Bydgoszczy opracował ocenę roczną jakości powietrza w województwie kujawsko-pomorskim dotyczącą roku 2015 zgodnie z podziałem województwa na strefy: aglomeracja bydgoska, miasto Toruń, strefa miasto Włocławek i strefa kujawsko-pomorska (w której zlokalizowany jest powiat świecki).

Roczna ocena jakości powietrza atmosferycznego za rok 2015 wykonana została w oparciu o ustawę - Prawo ochrony środowiska oraz rozporządzenia Ministra Środowiska do tej ustawy.

Roczna ocena jakości powietrza pozwoliła uzyskać informacje na temat stężeń: dwutlenku azotu, dwutlenku siarki, tlenku węgla, benzenu, pyłu zawieszonego PM_{2,5}, pyłu zawieszonego PM₁₀, benzo(a)pirenu, arsenu, kadmu, niklu, ołowiu i ozonu. Uzyskane informacje umożliwiły sklasyfikować strefy w oparciu o przyjęte kryteria, ustanowione ze względu na ochronę zdrowia ludzi oraz ze względu na ochronę roślin, tj. poziomy dopuszczalne dla niektórych substancji w powietrzu, poziomy docelowe, poziomy celów długoterminowych dla ozonu, poziomy alarmowe oraz poziomy informowania dla niektórych substancji w powietrzu (zgodnie z rozporządzeniem Ministra Środowiska z dnia 24 sierpnia 2012 r. w sprawie poziomów niektórych substancji w powietrzu, (Dz. U. z 2012 r., poz. 103).

Wynikiem oceny dla wszystkich substancji podlegających ocenie na terenie strefy jest zaliczenie strefy do jednej z poniżej wymienionych klas:

- klasa A – jeżeli stężenia zanieczyszczeń nie przekraczają odpowiednio poziomów dopuszczalnych albo poziomów docelowych;
- klasa B – jeżeli stężenia zanieczyszczeń przekraczają poziomy dopuszczalne, lecz nie przekraczają poziomów dopuszczalnych, powiększonych o margines tolerancji;
- klasa C – jeżeli stężenia zanieczyszczeń przekraczają poziomy dopuszczalne, powiększone o margines tolerancji, a w przypadku gdy margines tolerancji nie jest określony – poziomy dopuszczalne, albo przekraczają poziomy docelowe.

W przypadku poziomów celów długoterminowych dla ozonu przyjęto następujące oznaczenie klas:

- klasa D1 – jeżeli stężenia ozonu nie przekraczają poziomu celu długoterminowego;
- klasa D2 – jeżeli stężenia ozonu przekraczają poziom celu długoterminowego.

Ocena jakości powietrza przeprowadzona z uwzględnieniem kryteriów ochrony zdrowia wykazała, iż w strefie kujawsko-pomorskiej, wystąpiły przekroczenia stężenia dla: pyłu zawieszonego PM₁₀, pyłu zawieszonego PM_{2,5} i benzo(a)pirenu, ze względu na stwierdzone przekroczenia poziomu dopuszczalnego i poziomu docelowego przypisano klasę C. O zaliczeniu strefy do niekorzystnej klasy C zdecydowały przekroczenia w strefie kujawsko – pomorskiej: pył zawieszony PM₁₀ (Nakło nad Notecią - ul. P. Skargi, Grudziądz – ul. Sienkiewicza i ul. Piłsudskiego, Inowrocław – ul. Solankowa, Brodnica – ul. Kochanowskiego, Ciechocinek – ul. Tężniowa, Koniczynka w powiecie toruńskim), pył zawieszony PM_{2,5} (Grudziądz – ul. Sienkiewicza) oraz benzo(a)piren (Grudziądz – ul. Sienkiewicza, Nakło nad Notecią - ul. P. Skargi, Koniczynka, Inowrocław – ul. Solankowa).

W sezonie grzewczym wielkości stężeń pyłu PM₁₀ i benzo(a)pirenu były wyższe niż w okresie letnim. Z przebiegu rocznej serii pomiarów odczytać można wyraźną sezonową zmienność stężeń pyłu. Jego głównym źródłem są przestarzałe, niskoenergetyczne paleniska domowe ogrzewane paliwami stałymi często złej jakości.

Tabela 15 Klasyfikacja stref z uwzględnieniem kryteriów określonych w celu ochrony zdrowia w 2015 r.

strefa kujawsko-pomorska /gmina Pruszcz	Kryterium - poziom dopuszczalny							Kryterium – poziom docelowy						
	SO ₂	NO ₂	PM10	PM2,5		Pb	C ₆ H ₆	CO	As	benzo(a)piren	Cd	Ni	O ₃	PM2,5
				Faza I	Faza II									
	A	A	C	C	C1	A	A	A	A	C	A	A	A	A

Źródło: Roczna ocena jakości powietrza w województwie kujawsko-pomorskim w 2015 r., WIOŚ Bydgoszcz.

Rezultatem końcowym oceny stref pod kątem ochrony roślin, podobnie jak pod kątem ochrony zdrowia, jest określenie klas wynikowych dla poszczególnych zanieczyszczeń w danej strefie. W efekcie oceny przeprowadzonej dla 2015 roku dla tlenu azotu, dwutlenku siarki i ozonu w strefie kujawsko-pomorskiej przypisano klasę A.

Tabela 16 Klasyfikacja stref z uwzględnieniem kryteriów określonych w celu ochrony roślin

strefa kujawsko-pomorska / gmina Pruszcz	Symbol klasy strefy dla poszczególnych substancji		
	SO _x	NO ₂	O ₃
	A	A	D2

Źródło: WIOŚ Bydgoszcz.

W strefie kujawsko-pomorskiej zostały przekroczone poziomy celu długoterminowego dla ozonu w przypadku ochrony zdrowia, jak również w przypadku ochrony roślin (klasa D2). O zaliczeniu stref do niekorzystnej klasy D2 zadecydowały w przypadku klasyfikacji ze względu na ochronę zdrowia maksymalne stężenia 8-godzinne ozonu na dwóch stacjach z województwa kujawsko – pomorskiego (Koniczynka, Zielonka). Natomiast o zaliczeniu strefy kujawsko – pomorskiej do klasy D2 zadecydował wskaźnik AOT40 (wskaźnik określający wpływ zanieczyszczenia powietrza ozonem na rośliny) ze stacji Zielonka.

Zaliczenie strefy do klasy C dla danego zanieczyszczenia oznacza konieczność wyznaczenia obszarów przekroczeń i zakwalifikowania strefy do opracowania programów ochrony powietrza.

Obowiązek określania programów ochrony powietrza wynika z art. 91 ustawy z dnia 27 kwietnia 2001 r. Prawo ochrony środowiska (t. j. Dz. U. z 2016 r., poz. 672 ze zm.). Programy określa się dla stref, w których poziom choćby jednej substancji przekracza poziom dopuszczalny powiększony o margines tolerancji lub poziom docelowy. Programy mają na celu osiągnięcie dopuszczalnych poziomów i poziomów docelowych substancji w powietrzu.

Obecnie obowiązują następujące programy ochrony powietrza (POP) dla strefy kujawsko - pomorskiej oraz odrębny plan działań krótkoterminowych (PDK):

- Uchwała Nr XVI/302/11 Sejmiku Województwa Kujawsko-Pomorskiego z dnia 19 grudnia 2011 r. w sprawie określenia Programu ochrony powietrza dla 15 stref województwa kujawsko-pomorskiego ze względu na przekroczenia wartości docelowych benzo(a)pirenu;
- Uchwała Nr XXX/537/13 Sejmiku Województwa Kujawsko-Pomorskiego z dnia 28 stycznia 2013 r. w sprawie określenia programu ochrony powietrza dla strefy kujawsko-pomorskiej ze względu na przekroczenie poziomów dopuszczalnych dla pyłu PM10 i benzenu oraz docelowych dla arsenu i ozonu. Termin realizacji programu ustalono na dzień 31 grudnia 2020 roku;
- Uchwała Nr LIV/834/14 Sejmiku Województwa Kujawsko-Pomorskiego z dnia 27 października 2014 r. w sprawie określenia planu działań krótkoterminowych dla 4 stref województwa kujawsko-pomorskiego ze względu na ryzyko wystąpienia przekroczenia wartości docelowych benzo(a)pirenu w powietrzu.

Program ochrony powietrza jest elementem polityki ekologicznej regionu, stąd zaproponowane w nim działania muszą być zintegrowane z istniejącymi planami, programami, strategiami, innymi słowy wpiąć się w realizację celów makroskalowych oraz celów regionalnych i lokalnych. Konieczne jest przy tym uwzględnienie uwarunkowań gospodarczych, ekonomicznych i społecznych.

Poniżej przedstawiono podstawowe kierunki działań na rzecz ograniczenia zanieczyszczenia powietrza szkodliwymi substancjami, dla których wystąpiły przekroczenia tj. benzo(a)pirenu, pyłu PM10, benzenu, arsenu i ozonu. Kierunki te, w dużym stopniu pokrywają się ze sobą, w związku z czym powinny być realizowane kompleksowo w ramach programów ochrony powietrza dla poszczególnych stref województwa.

Aby ograniczyć emisję ze źródeł powierzchniowych konieczne jest wprowadzenie zmian w zakresie sposobu ogrzewania czy to w budynkach użyteczności publicznej czy zabudowie jedno lub wielorodzinnej na terenie strefy. Ograniczenie emisji z tych źródeł można osiągnąć poprzez: zmniejszenie zapotrzebowania na energię cieplną poprzez termomodernizację budynków, wymianę stolarki okiennej i drzwiowej; podłączenia do lokalnych sieci ciepłych; wymianę dotychczasowych kotłów węglowych na nowe o wyższej sprawności, lub zastąpienie ich kotłami opalnymi gazem ziemnym lub olejem opałowym, albo zastosowanie ogrzewanie elektrycznego, względnie indywidualnych źródeł energii odnawialnej; zmiana technologii i surowców stosowanych w rzemiośle, usługach i drobnej wytwórczości wpływająca na ograniczanie emisji pyłu zawieszonego PM10.

Sposobem na realizację tych zadań jest opracowanie i wdrożenie działań skierowanych na ograniczenie emisji ze źródeł spalania o małej mocy do 1 MW poprzez realizację wdrażanych dotychczas programów ograniczania niskiej emisji (PONE) dla gmin lub realizację obecnie opracowywanych planów gospodarki niskoemisyjnej. Działania naprawcze mogą być również realizowane w oparciu o stworzony w gminie system dofinansowania wymiany źródeł ciepła w indywidualnych systemach grzewczych, ważnym jest natomiast osiągnięty efekt ekologiczny realizacji działań skutkujący poprawą jakości powietrza.

W zakresie emisji liniowej ograniczenie emisji liniowej jest osiągane głównie poprzez poprawę stanu technicznego pojazdów poruszających się po drogach. Parametry techniczne pojazdów będą się sukcesywnie poprawiać wskutek dostosowywania do wymogów prawnych – nowe pojazdy są rejestrowane pod warunkiem spełnienia określonych norm emisyjnych. Podejmowanie działań mających na celu stosowanie zachęt do wymiany pojazdów na bardziej przyjazne środowisku. Istotny jest również rozwój i zwiększanie efektywności systemu transportu publicznego oraz wspieranie rozwiązań proekologicznych w zakresie transportu (np. wspieranie stacji ładowania pojazdów elektrycznych)

W zakresie ograniczania emisji z istotnych źródeł punktowych, w tym w przedsiębiorstwach energetycznych wpływ będą miały: ograniczenie emisji pyłu zawieszonego PM10 poprzez optymalne sterowanie procesem spalania i podnoszenie sprawności procesu produkcji energii, zmiana paliwa na inne, o mniejszej zawartości zanieczyszczeń, stosowanie wysokoefektywnych technik ochrony atmosfery gwarantujących zmniejszenie emisji substancji do powietrza, stopniowe dostosowywanie instalacji do wymogów emisyjnych zawartych w Dyrektywie 2010/75/UE (IED), stosowanie odnawialnych źródeł energii i zmniejszenie strat przesyłu energii.

W zakresie ograniczania emisji z istotnych źródeł punktowych w zakładach przemysłowych niewątpliwie niezbędne jest: stosowanie wysokoefektywnych technik ochrony atmosfery gwarantujących zmniejszenie emisji substancji do powietrza, optymalizacja procesów produkcji w celu ograniczenia emisji substancji do powietrza, zmiana technologii produkcji, prowadząca do zmniejszenia emisji pyłów, stopniowe wprowadzanie BAT, stopniowe dostosowywanie instalacji do wymogów emisyjnych zawartych w Dyrektywie 2010/75/UE (IED) oraz podejmowanie działań ograniczających do minimum ryzyko wystąpienia awarii urządzeń ochrony atmosfery (ze szczególnym uwzględnieniem dużych obiektów przemysłowych), a także ich skutków poprzez utrzymywanie urządzeń w dobrym stanie technicznym.

W zakresie edukacji ekologicznej i reklamy jednostki samorządu terytorialnego powinny podjąć działania polegające na:

- kształtowaniu właściwych zachowań społecznych poprzez propagowanie konieczności oszczędzania energii cieplnej i elektrycznej oraz uświadamianie o szkodliwości spalania paliw niskiej jakości, prowadzenie akcji edukacyjnych mających na celu uświadamianie społeczeństwa o szkodliwości spalania odpadów połączonych z informacją na temat kar administracyjnych ze spalania paliw niekwalifikowanych i odpadów,
- uświadamianie społeczeństwa o korzyściach płynących z użytkowania scentralizowanej sieci ciepłej, termomodernizacji i innych działań związanych z ograniczeniem emisji niskiej,
- promocja nowoczesnych, niskoemisyjnych źródeł ciepła oraz źródeł energii odnawialnej,
- wspieranie przedsięwzięć polegających na reklamie oraz innych rodzajach promocji towaru i usług propagujących model konsumpcji zgodny z zasadami zrównoważonego rozwoju, w tym w zakresie ochrony powietrza.

W zakresie planowania przestrzennego istotne jest:

- uwzględnianie w studium uwarunkowań i kierunków zagospodarowania przestrzennego oraz w miejscowych planach zagospodarowania przestrzennego sposobów zabudowy i zagospo-

darowania terenu umożliwiającą ograniczenie emisji pyłu zawieszanego PM10 poprzez działania polegające na: wprowadzaniu zieleni ochronnej i urządzonej oraz niekubaturowe zagospodarowanie przestrzeni publicznych miast (place, skwery),

- zachowaniu istniejących terenów zieleni i wolnych od zabudowy celem lepszego przewietrzania miast, ustalaniu sposobu zaopatrzenia w ciepło z zaleceniem instalowania ogrzewania niskoemisyjnego w nowo planowanej zabudowie,
- zalecanie podłączania nowych obiektów do sieci ciepłowniczej w rejonach objętych centralnym systemem ciepłowniczym,
- modernizowaniu układu komunikacyjnego celem przeniesienia ruchu poza ścisłe centrum miast,
- reorganizacji układu komunikacyjnego oraz wprowadzeniu stref ograniczających ruch samochodowy w ścisłym centrum miast,
- zapewnieniu obsługi transportem zbiorowym na etapie tworzenia planów miejscowych i wydawania decyzji o warunkach zabudowy,

w decyzjach środowiskowych dla budowy i przebudowy dróg:

- zalecenie stosowania wzdłuż ciągów komunikacyjnych pasów zieleni w pasach drogowych (z roślin o dużych zdolnościach fitoremediacyjnych),
- zalecenie stosowania ekranów akustycznych pochłaniających typu „zielona ściana” zamiast najczęściej stosowanych ekranów odbijających.

Dokumentem wyznaczającym konkretne cele w zakresie redukcji emisji gazów cieplarnianych, zwiększenia efektywności energetycznej oraz wykorzystania odnawialnych źródeł energii w gminach jest Plan Gospodarki Niskoemisyjnej (PGN). Plan powinien być ściśle związany z realizacją zapisów Programów ochrony powietrza oraz planów działań krótkoterminowych. PGN to strategiczny dokument, który wyznacza kierunki dla gminy w zakresie działań inwestycyjnych i nieinwestycyjnych w takich obszarach jak: transport publiczny i prywatny, budownictwo publiczne, gospodarka przestrzenna, zaopatrzenie w ciepło i energię, gospodarka odpadami. Gmina Pruszcz posiada przyjęty Uchwałą Nr XIX/151/16 Rady Gminy Pruszcz z dnia 26 lutego 2016 r. zmieniającą uchwałę w sprawie przyjęcia i realizacji „Planu Gospodarki Niskoemisyjnej dla Gminy Pruszcz”.

Cele strategiczne zawarte w Planie Gospodarki Niskoemisyjnej dla Gminy Pruszcz uwzględniają zapisy określone w pakiecie klimatyczno-energetycznym do roku 2020, tj:

- redukcję emisji gazów cieplarnianych,
- zwiększenie udziału energii pochodzącej z źródeł odnawialnych,
- redukcję zużycia energii finalnej, co ma zostać zrealizowane poprzez podniesienie efektywności energetycznej.

Osiągnięciu celu głównego sprzyjać będą cele szczegółowe. Mając powyższe na względzie wyróżnia się następujące cele strategiczne i szczegółowe niniejszego PGN:

I. Cel strategiczny: Zmniejszenie wielkości emisji poprzez rozwój niskoemisyjnych technologii i tym samym poprawa jakości powietrza

Cele szczegółowe:

I.1. Ograniczenie niskiej emisji w lokalnych kotłowniach i gospodarstwach domowych poprzez modernizację źródeł ciepła i termomodernizację.

I.2. Zwiększenie świadomości mieszkańców dotyczącej ich wpływu na lokalną gospodarkę energetyczną oraz jakość powietrza.

I.3 Modernizacja i remont dróg

II. Cel strategiczny: Zmniejszenie zapotrzebowania na energię finalną

Cele szczegółowe:

II.1. Termomodernizacja istniejących budynków oraz promocja energooszczędności w budownictwie.

II.2. Montaż/instalacja efektywnego energetycznie oświetlenia.

II.3. Promocja i wdrażanie idei energooszczędnych oraz proekologicznych zachowań konsumenckich.

III. Cel strategiczny: Zwiększanie udziału odnawialnych źródeł energii

Cele szczegółowe:

III.1. Stosowanie OZE w budynkach użyteczności

III.2. Promocja zużycia energii pochodzącej ze źródeł odnawialnych.

Nowelizacja Prawa ochrony środowiska tzw. „ustawa antysmogowa” ma sprecyzować obecne przepisy i stworzyć nowe mechanizmy prawne, które powinny pomóc w poprawie jakości powietrza w Polsce. Sejmiki wojewódzkie za pomocą uchwał będą mogły określać rodzaj i jakość paliw stałych dopuszczonych do stosowania i parametry techniczne lub parametry emisji urządzeń do spalania. Sejmiki będą mogły uchwalić zakaz stosowania określonych instalacji, w których następuje spalanie.

Obecnie Polska jest - jeśli chodzi o emisje do atmosfery – jest jednym z największych trucicieli w całej Europie. Wina za ten stan rzeczy nie ponosi już przemysł, ponieważ instalacje przemysłowe oraz gospodarcze są dobrze kontrolowane i muszą spełniać określone wymagania jakościowe. Bardzo duże zanieczyszczenie powietrza powoduje natomiast tzw. niska emisja, czyli przede wszystkim pojedyncze paleniska domowe. Zanieczyszczenie powietrza przekłada się nie tylko na stan środowiska, ale również na zdrowie ludzi. Szacuje się, że w Polsce na choroby wywołane przez zanieczyszczenie powietrza umiera ok. 45 tys. osób rocznie.

Od 1 października 2015 r. obowiązuje „Krajowy Program Ochrony Powietrza do roku 2020 z perspektywą do 2030” (KPOP). Głównym celem KPOP jest poprawa jakości życia mieszkańców Polski poprzez osiągnięcie w możliwie krótkim czasie dopuszczalnych poziomów pyłu zawieszonego i innych szkodliwych substancji w powietrzu, wynikających z przepisów prawa unijnego, a w perspektywie do 2030 r. – poziomów wskazywanych przez Światową Organizację Zdrowia. Dla osiągnięcia zamierzonych celów i efektywnej realizacji działań proponowanych do podjęcia na poziomie wojewódzkim i lokalnym niezbędne jest:

- podniesienie rangi zagadnienia jakości powietrza poprzez skonsolidowanie działań na szczeblu krajowym oraz powołanie szerokiego Partnerstwa na rzecz poprawy jakości powietrza,
- stworzenie ram prawnych sprzyjających realizacji efektywnych działań mających na celu poprawę jakości powietrza,
- włączenie społeczeństwa w działania na rzecz poprawy jakości powietrza poprzez zwiększenie świadomości społecznej oraz tworzenie trwałych platform dialogu z organizacjami społecznymi,
- rozwój i rozpowszechnienie technologii sprzyjających poprawie jakości powietrza,
- rozwój mechanizmów kontrolowania źródeł niskiej emisji sprzyjających poprawie jakości powietrza,
- upowszechnienie mechanizmów finansowych sprzyjających poprawie jakości powietrza.

5.8. Ochrona wód

Wody podziemne

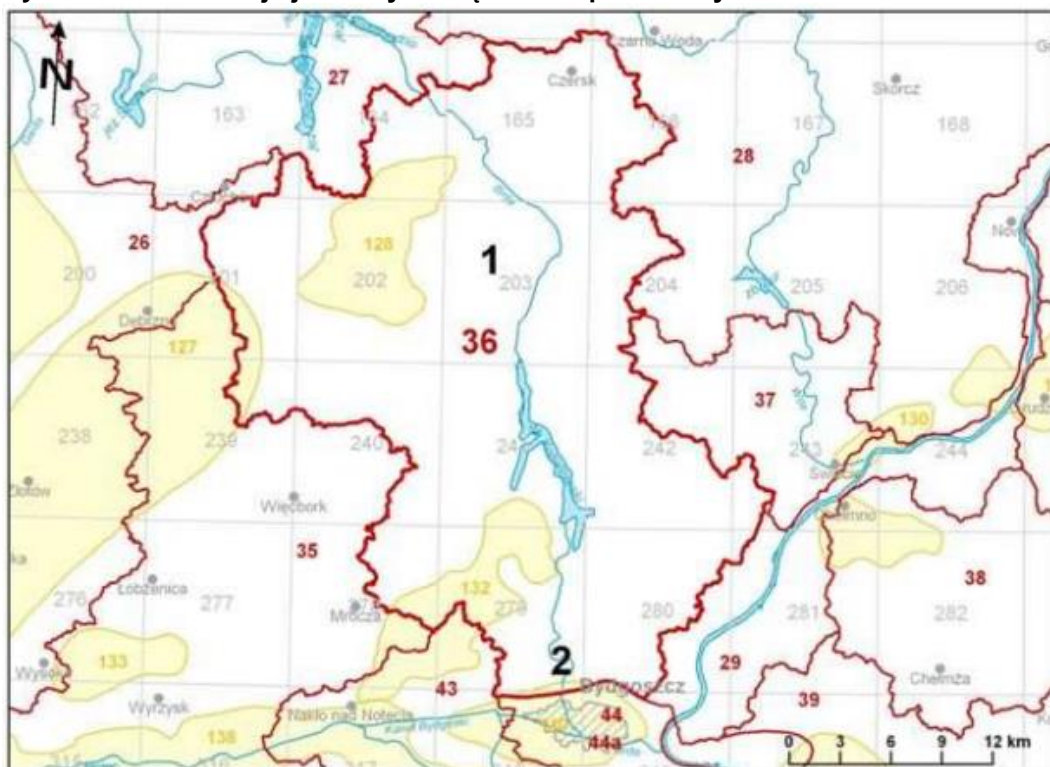
Dominujące na terenie gminy Pruszcz są podziemne wody czwartorzędowe, które są znacznie bardziej narażone na zanieczyszczenia niż wody trzeciorzędowe. Jest to związane z tym, że pozbawione są naturalnej izolacji jaką stanowią skały słabo przepuszczalne. Na wysoczyznach wody poziomu czwartorzędowego są dostatecznie naturalnie chronione przed zanieczyszczeniami antropogenicznymi przez nadkład i półprzepuszczalnych wykształconych głównie jako gliny zwałowe. Miąższość warstwy izolującej jest zróżnicowana i wynosi od kilkunastu do ponad 50 m. Wody czwartorzędowe w dolinach nie są dostatecznie chronione przed zanieczyszczeniami - warstwa izolująca ma tam małą miąższość lub nie ma jej w ogóle.

Gmina Pruszcz położona jest poza zasięgiem głównych zbiorników wód podziemnych.

Od 2016 r. zgodnie z projektem aktualizacji *Planu Gospodarowania Wodami na obszarze dorzecza Wisły* obowiązuje nowa wersja podziału obszaru Polski na 172 jednolite części wód podziemnych (JCWPd). Zgodnie z nowym podziałem gmina Pruszcz położona jest w obrębie JCWPd nr 29 i 36, regionu Dolnej Wisły, które są niezagrożone nieosiągnięciem celów środowiskowych. Celem środowiskowym dla wyznaczonych JCWPd jest utrzymanie dobrego stanu chemicznego i ilościowego.

Jednolite części wód podziemnych są podstawowymi, jednostkowymi obszarami ochrony i gospodarowania wodami podziemnymi, które wyznaczono dla warstw wodonośnych o porowatości i przepuszczalności umożliwiającej pobór znaczący dla zaopatrzenia ludności w wodę, lub w których ma miejsce przepływ podziemny o natężeniu znaczącym dla utrzymania pożądanego, dobrego stanu wód powierzchniowych i ekosystemów lądowych.

Rysunek 6 Lokalizacja jednolitych części wód podziemnych JCWPd nr 36 i 29



Źródło: <http://www.psh.gov.pl/>

Stan wód podziemnych

Celem monitoringu jakości wód podziemnych jest dostarczenie informacji o stanie chemicznym wód, śledzenie jego zmian oraz sygnalizacja zagrożeń, na potrzeby zarządzania zasobami wód podziemnych i oceny skuteczności podejmowanych działań ochronnych związanych z osiągnięciem dobrego stanu ekologicznego, określonego przez Ramową Dyrektywę Wodną (RDW).

W ubiegłych latach nie prowadzono monitoringu wód podziemnych na terenie gminy Pruszcz. W celu ustalenia stanu chemicznego wód oraz występujących zagrożeń zaleca się monitoring wód podziemnych.

Monitoring wód podziemnych na OSN

Niekorzystny wpływ na wody powierzchniowe i podziemne ma intensywna gospodarka rolna. Przeprowadzone badania wykazały, że rolnictwo dostarcza zbyt dużo nawozów naturalnych, więcej aniżeli potrzebują tego rośliny, w skutek czego znaczna ich część przedostaje się do wód, pogarszając ich jakość i wywołując eutrofizację, tym samym uniemożliwiając m.in. rekreacyjne wykorzystanie jezior i dyskwalifikując wody do ich poboru w celu zaopatrzenia ludności w wodę do spożycia. Zanieczyszczenie wód związkami azotu stanowi również zagrożenie dla ekosystemów wodnych i od wód zależnych.

Intensywna produkcja rolna i stosowanie nawozów w dawkach przekraczających potrzeby nawozowe roślin, powoduje przedostawanie się zawartych w nich składników (w szczególności azotu) do wód powierzchniowych i podziemnych, wpływając na ich jakość. Pomimo, że zużycie nawozów sztucznych jak i naturalnych zmniejszyło się w ostatnich latach, to jednak rolnictwo i hodowla nadal generują źródła zanieczyszczeń. Często zdarza się, że pola uprawne przylegają bezpośrednio do brzegów rzek i jezior. Brak bariery ochronnej w postaci pasów zieleni i zadrzewień sprzyja przenikaniem zanieczyszczeń rolniczych do wód.

Na terenie gminy Pruszcz występuje obszar OSN (obszary szczególnie narażone, z których dopływ azotu ze źródeł rolniczych do wód należy ograniczyć) - obszar w zlewniach rzek Kotomierzycza i Struga Graniczna, wyznaczone na podstawie Rozporządzenie Nr 2/2012 Dyrektora Regionalnego Zarządu Gospodarki Wodnej w Gdańsku z dnia 27 lipca 2012 r. w sprawie określenia w regionie wodnym Dolnej Wisły w granicach województwa kujawsko - pomorskiego wód wrażliwych na zanieczyszczenia związkami azotu ze źródeł rolniczych oraz obszarów szczególnie narażonych, z których odpływ azotu ze źródeł rolniczych do tych wód należy ograniczyć (Dz.Urz. Woj. Kuj.-Pom. z 2012 r. poz. 1683.).

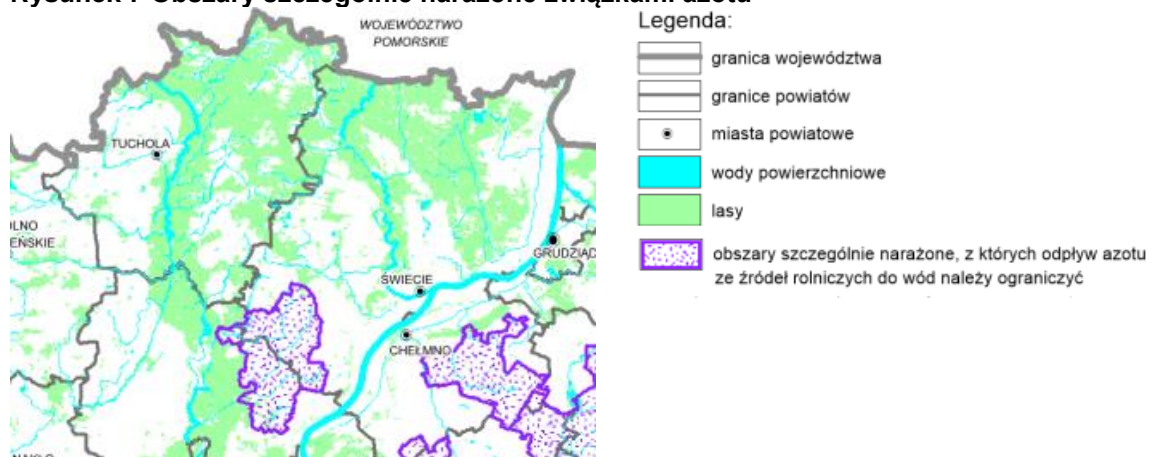
Rolnicy, których działki położone są na (OSN) są obowiązani do wypełnienia tzw. Programów działań, których celem jest zapobieganie pogorszeniu stanu wód, oraz poprawa stanu wód, w których

pogorszenie już nastąpiło w tym ograniczenie dopływu azotu z rolnictwa do wód i ograniczenie ich eutrofizacji.

WIOŚ w Bydgoszczy od 2005 roku prowadzi monitoring wód podziemnych na terenie zlewni rzeki Kotomierzycy, który został wyznaczony jako szczególnie narażony na zanieczyszczenie azotem ze źródeł rolniczych (OSN).

W 2015 roku sieć lokalną stanowiło 5 piezometrów, w tym zlokalizowany w Pruszczu Pomorskim (P-1) o głębokości 9 m p.p.t. Powyższy punkt znajduje się na terenach upraw rolniczych nafiltrywany jest w warstwie piasków zalegającej poniżej glin zwałowych. Zasoby wód podziemnych charakteryzują się zwierciadłem swobodnym. W badanym punkcie stwierdzono dobry stan chemiczny wód podziemnych. Wśród przebadanych próbek w punkcie w Pruszczu odnotowano niskie średnioroczne stężenia azotanów (1,08 mgNO₃/l). Porównując je z latami poprzednimi obserwuje się spadek. W skali całego 2015 roku, najwyższe stężenia azotanów odnotowano we wrześniu 2,26 mgNO₃/l, natomiast najniższa 0,66 mgNO₃/l w marcu.

Rysunek 7 Obszary szczególnie narażone związkami azotu



Źródło: Opracowanie ekofizjograficzne do planu zagospodarowania przestrzennego województwa kujawsko-pomorskiego, 2015 r.

Wody przeznaczone do spożycia przez mieszkańców

Warunki i zasady zbiorowego zaopatrzenia w wodę przeznaczoną do spożycia przez ludzi określa ustawa z dnia 7 czerwca 2001 r. o zbiorowym zaopatrzeniu w wodę i zbiorowym odprowadzaniu ścieków (t. j. Dz. U. z 2015 r., poz. 139). Wymagania, jakim powinna odpowiadać jakość wody i sposób sprawowania nadzoru zawarte są w Rozporządzeniu Ministra Zdrowia z dnia 13 listopada 2015 r. w sprawie jakości wody przeznaczonej do spożycia przez ludzi (Dz. U. z 2015 poz. 1989).

Badania jakości wód przeznaczonych do spożycia prowadzi Państwowy Powiatowy Inspektor Sanitarny w Świeciu (PPIS). W wykonanych w 2015 r. analizach próbek na wodociągu publicznym w m. Topolno stwierdzono mętność w 2 próbkach. Administrator sieci po otrzymaniu zawiadomienia o stwierdzonym przypadku przekroczenia wskaźnika fizykochemicznego podjął konkretne działania, które doprowadziły w ciągu nie więcej niż 30 dni do poprawy jakości wody do spożycia. Potwierdziły to analizy wody do spożycia, wykonywane przez laboratoria z potwierdzonym systemem jakości oraz zatwierdzone przez Państwową Inspekcję Sanitarną. Na pozostałych wodociągach publicznych jakość wody nie odbiegała od normy.

Ponadto PPIS w Świeciu w 2015 r. skontrolował 1 indywidualne ujęcie wody gminie Pruszcz.

Wody płynące

Obszar gminy Pruszcz w całości położony jest w dorzeczu Wisły. Przez gminę przebiega dział wodny II rzędu, który oddziela zlewnię bezpośrednią rzeki Wisły od zlewni Brdy. Obszar zlewni bezpośredniej Wisły odwadniany jest przez systemy cieków i rowów melioracyjnych, największe to Struga Gruczno – Luskówko i Struga Niewieścińska. Wisła stanowi największy rezerwuuar wód płynących na terenie gminy. W granicach gminy leży dolny odcinek tej rzeki o długości ok. 7 km.

Obszar gminy położony w zlewni Brdy również odwadniany przez system cieków i rowów melioracyjnych z pośród których wymienić należy Kanał Pyszczyński, strugę Kotomierzycę, strugę Graniczną i strugę Kręgiel. Jest to obszar ochronnych zasobów wody pitnej rzeki Brdy, w związku z ujęciem wody powierzchniowej dla miasta Bydgoszczy na rzece Brdzie „Czyżkowko”. Dla ujęcia tego wyznaczono strefy ochronne, a część zachodnia gminy znajduje się w strefie ochronnej pośredniej zewnętrznej

wyżej wymienionego ujęcia wody. W w/w strefie obowiązuje zakaz gromadzenia ścieków i składowania odpadów, które wskutek braku odpowiednich zabezpieczeń mogą zanieczyszczać wody oraz obowiązuje nakaz porządkowania gospodarki ściekowej, w tym budowy kolektorów odprowadzających ścieki do oczyszczalni. W wyznaczonej strefie nie ma zakazu budowy przydomowych bądź lokalnych oczyszczalni ścieków.

Wykaz cieków będących w zarządzie K-PZMiUW we Włocławku przedstawia poniższa tabela.

Tabela 17 Wykaz cieków przepływających przez gminę Pruszcz

Gmina	Nazwa ciek	Długość ogólna w km	Długość uregulowana w km
Pruszcz	Kanał Pyszczyński	7,6	7,6
Pruszcz	Struga Graniczna	11,62	11,62
Pruszcz	Struga Gruczno-Luszkówko	9,4	7,7
Pruszcz	Struga Kotomierzycza	10,8	10,8
Pruszcz	Struga Kręgiel	3,65	-
Pruszcz	Struga Niewieścín	13,2	13,2

Źródło: K-PZMiUW we Włocławku

Ramowa Dyrektywa Wodna 2000/60/WE (RDW) określa zasady gospodarowania wodą w państwach członkowskich Unii Europejskiej. Na jej podstawie wszystkie kraje członkowskie zobowiązane są do osiągnięcia i utrzymania dobrego stanu ekologicznego i chemicznego wód powierzchniowych. W Ramowej Dyrektywie Wodnej (RDW) wyznaczono następujące cele środowiskowe dla wód powierzchniowych:

- zapobieganie pogorszeniu się stanu wszystkich części wód powierzchniowych,
- ochrona i poprawa wszystkich sztucznych i silnie zmienionych części wód w celu osiągnięcia dobrego potencjału ekologicznego i dobrego stanu chemicznego wód powierzchniowych najpóźniej w ciągu 15 lat od dnia wejścia w życie niniejszej dyrektywy,
- wdrażanie koniecznych środków w celu stopniowego redukcjonowania zanieczyszczenia substancjami priorytetowymi i zaprzestanie lub stopniowe eliminowanie emisji, zrzutów i strat niebezpiecznych substancji priorytetowych.

Transpozycji przepisów RDW do prawodawstwa polskiego dokonano przede wszystkim poprzez ustawę Prawo wodne z dnia 18 lipca 2001 r. (t. j. Dz. U. z 2015 r., poz. 469 ze zm.) oraz rozporządzenia wykonawcze. Ustawa ta stanowi podstawę prawną i merytoryczną do realizacji Państwowego Monitoringu Środowiska w zakresie badania wód powierzchniowych.

Podstawowymi dokumentami planistycznymi według RDW są plany gospodarowania wodami na obszarach dorzeczy i programy działań. Aktualizacja *Planu gospodarowania wodami na obszarze dorzecza Wisły* (PGW) stanowi podstawę podejmowania decyzji kształtujących stan zasobów wodnych, usprawniającym proces osiągania lub utrzymania dobrego stanu wód oraz związanych z nimi ekosystemów, a także wskazującym na konieczność wprowadzenia racjonalnych zasad gospodarowania wodami w przyszłości. W aPGW szczegółowo opisano zagadnienia związane z osiąganiem celów środowiskowych dla poszczególnych typów wód powierzchniowych, wód podziemnych oraz obszarów chronionych. Cele środowiskowe ustalone zostały dla jednolitych części wód powierzchniowych (JCWP), podziemnych (JCWPd) i obszarów chronionych.

Jednolita część wód powierzchniowych (JCWP) to oddzielny i znaczący element wód powierzchniowych, taki jak: jezioro, lub inny naturalny zbiornik wodny, sztuczny zbiornik wodny, struga, strumień, potok, rzeka, kanał lub ich części, morskie wody wewnętrzne, wody przejściowe lub wody przybrzeżne. Stanowią one podstawowy element podziału hydrograficznego obszaru dorzecza i tym samym procesu planowania w gospodarowaniu wodami. JCWP zostały zidentyfikowane m.in. w celu umożliwienia dokładnego opisu ich charakterystyki oraz określenia ich obecnego stanu, określenia dla ich typów warunków referencyjnych (tzw. wzorca dobrego stanu), określenia celów środowiskowych oraz wyznaczenia działań służących osiągnięciu zakładanych celów środowiskowych.

Na terenie gminy Pruszcz wyznaczonych zostało 5 jednolite części wód płynących (JCWP).

Tabela 18 Jednolite części wód płynących na terenie gminy Pruszcz

Lp.	Nr JCWP	Nazwa JCWP	Status	Ocena stanu	Ocena ryzyka nieosiągnięcia celów środowiskowych
1.	RW200025292912	Kręgiel	naturalna część wód	dobry	niezagrożona
2.	RW200017292914	Struga Graniczna	naturalna część wód	dobry	niezagrożona
3.	RW2000172929529	Kotomierzycza	silnie zmieniona część wód	zły	zagrożona

4.	RW20001729369	Dopł. spod Gawrońca	naturalna część wód	zły	zagrożona
5.	RW2000172934	Struga Niewieścińska	silnie zmieniona część wód	zły	zagrożona

Źródło: Plan gospodarowania wodami na obszarze dorzecza Wisły

Zgodnie z powyższym zestawieniem trzy wydzielone JCWP na terenie gminy Pruszcz wykazują zły stan ekologiczny i zarazem zagrożone są osiągnięciem zakładanych w Ramowej Dyrektywie Wodnej celów środowiskowych. Przyczyną zagrożenia nieosiągnięcia zakładanych celów jest wpływ działalności antropogenicznej na stan JCW z uwagi na brak rozwiązań technicznych możliwych do zastosowania oraz niezbędne wysokie nakłady finansowe w celu poprawy JCW, generuje to konieczność przesunięcia w czasie osiągnięcia celów środowiskowych.

Stan wód płynących

Obowiązek badania i oceny jakości wód powierzchniowych wykonywany jest w ramach Państwowego Monitoringu Środowiska. Obowiązek wynika z art. 155a ust. 2 ustawy z dnia 18 lipca 2001 r.– Prawo wodne (t. j. Dz. U. z 2015 r., poz. 469 ze. zm.) przy czym zgodnie z ust. 3 tego artykułu badania jakości wód powierzchniowych w zakresie elementów fizykochemicznych, chemicznych i biologicznych należą do kompetencji wojewódzkiego inspektora ochrony środowiska.

Celem wykonywania badań jest stworzenie podstaw do podejmowania działań na rzecz poprawy stanu wód oraz ich ochrony przed zanieczyszczeniem, w tym ochrony przed eutrofizacją powodowaną wpływem sektora bytowo-komunalnego i rolnictwa oraz ochrony przed zanieczyszczeniami przemysłowymi, w tym zasoleniem i substancjami szczególnie szkodliwymi dla środowiska wodnego zgodnie z cyklem gospodarowania wodami, wynikającym z przepisów prawa krajowego, transponujących wymagania Ramowej Dyrektywy Wodnej 2000/60/WE.

Do głównych czynników, które negatywnie wpływają na środowisko wodne, zaliczamy:

- źródła punktowe – ścieki odprowadzane w zorganizowany sposób systemami kanalizacyjnymi, pochodzące głównie z zakładów przemysłowych i z aglomeracji miejskich;
- zanieczyszczenia obszarowe – zanieczyszczenia spłukiwane opadami atmosferycznymi z terenów zurbanizowanych, nieposiadających systemów kanalizacyjnych oraz z obszarów rolnych i leśnych;
- zanieczyszczenia liniowe – zanieczyszczenia pochodzenia komunikacyjnego, wytwarzane przez środki transportu i spłukiwane z powierzchni dróg lub torfowisk oraz pochodzące z rucociągów, gazociągów, kanałów ściekowych, osadowych.

Wszystkie ścieki z terenu gminy Pruszcz ujmowane w system kanalizacyjny trafiają do oczyszczalni ścieków w Pruszczu i Luszczowie. Istotnym źródłem presji na środowisko wodne jest niezorganizowana lub źle funkcjonująca gospodarka ściekowa na obszarach wiejskich. W ostatnich latach sytuacja znacząco poprawiła się dzięki zrealizowanym inwestycjom kanalizacyjnym na tych terenach. W porównaniu z rokiem 2011 liczba mieszkańców, podłączonych do kanalizacji zwiększyła się o 10,3%. Można stwierdzić, że tym samym zmniejszyła się ilość ścieków, która trafiała bezpośrednio do wód i gruntu oraz z nieszczelnych zbiorników bezodpływowych.

Jednym z problemów występujących na terenie województwa kujawsko-pomorskiego są spływy powierzchniowe zanieczyszczeń, obciążone głównie związkami biogennymi (azotem i fosforem) pochodzenia rolniczego.

W ubiegłych latach nie prowadzono monitoringu wód płynących w gminie Pruszcz. Badania jakości wód na rzece Wiśle przepływającej przez obszar gminy wykonywano poza jej granicami, na terenie gminy Świecie.

Wisła - jest osią hydrograficzną województwa kujawsko-pomorskiego. Jej długość wynosi 1021,9 km z czego 205,3 km płynie w granicach województwa kujawsko-pomorskiego. Dolina dolnej Wisły ujęta została w europejskiej sieci Natura 2000. Wzdłuż Wisły zlokalizowane są największe miasta województwa, stanowiące wraz z kilkoma zakładami przemysłowymi największe źródła zanieczyszczenia, m.in. miasto Świecie wraz z zakładem celulozowym Mondi S.A. odprowadzające ścieki w ilości 70,0 tys. m³/d. Badania obejmujące zakres monitoringu diagnostycznego prowadzone były w 2014 r. w jcw w przekroju Przechowo. Na stanowisku w Przechowie potencjał ekologiczny uległ obniżeniu do umiarkowanego, o czym zdecydował wynik badań wskaźnika fitoplanktonowego. W zakresie fizykochemicznym wody Wisły spełniały wymogi II klasy. Rozszerzony o zanieczyszczenia syntetyczne i niesyntetyczne oraz substancje priorytetowe, zakres badań wód w Przechowie, wykazywał brak przekroczenia granic norm dopuszczalnych, decydując o dobrym stanie chemicznym. Porównanie wartości średniorocznych bieżących wyników badań Wisły we Włocławku i w Gąbinku z

wynikami z roku 2011 wykazało poprawę stanu czystości wód w zakresie fizykochemicznym. Wzrosła jednak zawartość chlorofilu a, wskazującego na wzrost żyzności wód.

Wody stojące

Gmina Pruszcz pozbawiona jest większych akwenów wód stojących. Występujące na obszarze gminy jeziora są o nieznacznych powierzchniach. Jedynie 2 spośród występujących tu jezior przekraczają powierzchnię 10 ha i są to jeziora Pluszno i Topolno. Jeziora w Gminie są o charakterze odpływowym i bezodpływowym. Charakter ten związany jest z ich genezą. Największe jeziora na terenie gminy są pochodzenia rynnowego, o charakterze przepływowym i występują w dnach rynien polodowcowych. Do tej grupy należą między innymi jeziora: Szukaj, Pluszno, Święte, Księżę czy Topolno. Część jezior na terenie gminy ma charakter bezodpływowy, powstałe w zagłębieniach międzymorenowych lub w zagłębieniach po wytopieniu się martwego lodu. Są to głównie małe jeziora, o nieznacznych głębokościach, których lustro wody uzależnione jest w dużym stopniu od warunków atmosferycznych.

Jedno z jezior na terenie gminy zaliczone zostało do jezior o walorach turystycznych w III klasie i jest to jezioro Topolno. Walory rekreacyjne przedstawiają także jeziora udostępnione do wędkowania, których jest na terenie gminy 9, a wśród nich j. Luszczkowo, Niewieścín i Pluszno.

Tabela 19 Wykaz jezior na terenie gminy Pruszcz

Lp.	Nazwa jeziora	Powierzchnia
21	Pluszno	13,91
22	Szukaj	9,29
23	Niewieścín	9,66
24	Topolno	10,62
25	Luszczkowo II	5,6
26	Luszczkowo I	6,24
27	Księżę	5,5

Źródło: KPZMiUW we Włocławku

Stan jezior

Obowiązek badania i oceny jakości wód powierzchniowych wykonywany jest w ramach Państwowego Monitoringu Środowiska. Obowiązek wynika z art. 155a ust. 2 ustawy z dnia 18 lipca 2001 r.– Prawo wodne (t. j. Dz. U. z 2015 r., poz. 469 ze. zm.) przy czym zgodnie z ust. 3 tego artykułu badania jakości wód powierzchniowych w zakresie elementów fizykochemicznych, chemicznych i biologicznych należą do kompetencji wojewódzkiego inspektora ochrony środowiska.

Celem wykonywania badań jest stworzenie podstaw do podejmowania działań na rzecz poprawy stanu wód oraz ich ochrony przed zanieczyszczeniem, w tym ochrony przed eutrofizacją powodowaną wpływem sektora bytowo-komunalnego i rolnictwa oraz ochrony przed zanieczyszczeniami przemysłowymi, w tym zasoleniem i substancjami szczególnie szkodliwymi dla środowiska wodnego zgodnie z cyklem gospodarowania wodami, wynikającym z przepisów prawa krajowego, transponujących wymagania Ramowej Dyrektywy Wodnej 2000/60/WE.

Do głównych czynników, które negatywnie wpływają na środowisko wodne, zaliczamy:

- źródła punktowe – ścieki odprowadzane w zorganizowany sposób systemami kanalizacyjnymi, pochodzące głównie z zakładów przemysłowych i z aglomeracji miejskich;
- zanieczyszczenia obszarowe – zanieczyszczenia spłukiwane opadami atmosferycznymi z terenów zurbanizowanych, nieposiadających systemów kanalizacyjnych oraz z obszarów rolnych i leśnych;
- zanieczyszczenia liniowe – zanieczyszczenia pochodzenia komunikacyjnego, wytwarzane przez środki transportu i spłukiwane z powierzchni dróg lub torfowisk oraz pochodzące z rucociągów, gazociągów, kanałów ściekowych, osadowych.

W ubiegłych latach nie prowadzono monitoringu jezior na terenie gminy Pruszcz, jednak można stwierdzić, że największym zagrożeniem dla jakości jezior są punktowe źródła zanieczyszczeń, głównie z miejscowości o niedostatecznej uporządkowanej gospodarce wodno-ściekowej. Biorąc pod uwagę specyfikę jezior (systemy prawie zamknięte, w których raz wprowadzone zanieczyszczenia wchodzi w obieg materii) systematyczna dostawa nawet niewielkich ilości biogenów ma znaczenie dla jakości wód i powodować może (w litoralu) niekorzystne zmiany elementów biologicznych, takich jak makrofity, czy makrofauna bezkręgowca. Jeziora przez lata zanieczyszczane ściekami oczyszczonymi w niedostatecznym stopniu, nawet po odcięciu źródeł zanieczyszczeń lub wprowadzeniu zaawansowanych technik oczyszczania, z usuwaniem fosforu włącznie, powoli reaguje na te zmiany ze względu na wewnętrzne zasilanie miogenami skumulowanymi w zbiorniku przez lata jego zanieczyszczenia. Istotnym problemem jest również wysychanie zbiorników wodnych.

Stan kąpielisk

Na terenie gminy nie ma kąpielisk ani miejsc wyznaczonych do kąpeli.

5.8.1. Źródła zanieczyszczeń wód powierzchniowych i podziemnych

Analizując powyższe wyniki należy stwierdzić, że źródłami zanieczyszczeń wód podziemnych i powierzchniowych są:

- eutrofizacja wód wywołana zanieczyszczeniami pochodzącymi ze źródeł komunalnych i rolniczych;
- produkcja rolna oraz stosowanie nawozów oraz gnojowicy;
- wysoki stopień zwodociągowania, przy niskim stopniu skanalizowania obszarów wiejskich;
- spływy z terenów przemysłowych;
- odprowadzanie bezpośrednio do gruntu wód opadowych i roztopowych;
- nieszczęsne zbiorniki bezodpływowe powodujące skażenie wód podziemnych.

5.8.2. Racjonalne gospodarowanie zasobami wodnymi

Ramowa Dyrektywa Wodna 2000/60/WE (RDW) z dnia 23 października 2000 r. jest dokumentem ustanawiającym ramy działania Unii Europejskiej w dziedzinie polityki wodnej. Określa ramy ochrony wód w celu racjonalnego gospodarowania ich zasobami, które ma służyć m.in. zaspokojeniu zapotrzebowania na wodę ludności, rolnictwa i przemysłu.

Według danych GUS w 2014 r. zużycie wody na potrzeby ludności na terenie gminy Pruszcz kształtowało się na poziomie 602 tys. m³ i było wyższe niż w 2011 roku o ponad 42%. Na wysoki wzrost zużycia wody w gminie przyczyniło się wyższe zapotrzebowanie na cele przemysłowe – wzrost o 16% oraz na eksploatację wodociągów w tym zużycie w gospodarstwach domowych – wzrost o 44%.

Tabela 20 Zużycie wody na cele gospodarki w gminie Pruszcz na tle powiatu świeckiego

Jednostka	2011					2014				
	1	2	3	4	5	1	2	3	4	5
	[dam ³]	[dam ³]	[dam ³]	[dam ³]	[dam ³]	[dam ³]	[dam ³]	[dam ³]	[dam ³]	[dam ³]
Gm. Pruszcz	345	26	0	319	254	602	31	0	571	470,7
Powiat świecki	35327	29968	1726	3633	2973,1	36770,6	31530	1162	4078,6	3392

wzrost zużycia w stosunku do roku 2011

spadek zużycia w stosunku do roku 2011

1 – zużycie ogółem, 2 – w przemyśle, 3 – na rolnictwo i leśnictwo, 4 - eksploatacja sieci wodociągowej, 5 - eksploatacja sieci wodociągowej - gospodarstwa domowe

Źródło: Główny Urząd Statystyczny – Bank Danych Lokalnych.

Średnie zużycie wody w gospodarstwach domowych w przeliczeniu na jednego mieszkańca gminy w 2014 r. wyniosło ok. 48,8 m³ i było najwyższe w powiecie. Należy zaznaczyć, że średnia dla powiatu wynosi - 34,0 m³/os./rok, a województwa - 33,2 m³/os./rok.

Tabela 21 Zmiany zużycia wody w przeliczeniu na 1 osobę w gospodarstwach domowych w gminie Pruszcz na tle powiatu i województwa

Jednostka terytorialna	Wskaźnik zużycia wody w m ³ na 1 mieszkańca w 2011 r.	Wskaźnik zużycia wody w m ³ na 1 mieszkańca w 2014 r.
Gm. Pruszcz	26,5	48,8
Powiat świecki	29,8	34
Woj. kujawsko-pomorskie	32,1	33,2

wzrost zużycia w stosunku do roku 2011

spadek zużycia w stosunku do roku 2011

Źródło: Główny Urząd Statystyczny – Bank Danych Lokalnych.

5.8.3. Zapobieganie podtopieniom i suszom

Zgodnie z zapisami ustawy Prawo wodne (t. j. Dz. U. z 2015 r., poz. 469 ze zm.) ochronę przed powodzią prowadzi się z uwzględnieniem map zagrożenia powodziowego, map ryzyka powodziowego oraz planów zarządzania ryzykiem powodziowym. Przepisy w sprawie ochrony przed powodzią zostały przetransponowane z Dyrektywy 2007/60/WE Parlamentu Europejskiego i Rady z dnia 23 października 2007 r. w sprawie ocen ryzyka powodziowego i zarządzania nim (tzw. Dyrektywa Powodziowa), która wymaga sporządzenia:

- wstępnej oceny ryzyka powodziowego (do 22 grudnia 2011 r.). Na tej podstawie określone zostały obszary, na których stwierdza się istnienie dużego ryzyka powodziowego lub jego wystąpienie jest prawdopodobne;
- map zagrożenia i map ryzyka powodziowego (do 22 grudnia 2013 r.) dla obszarów, na których stwierdzono istnienie dużego ryzyka powodziowego, wyznaczonych na podstawie wstępnej oceny ryzyka powodziowego. Mapy wskazują obszary, w których prawdopodobieństwo powodzi jest: niskie (lub na których powódź będzie miała charakter zdarzenia ekstremalnego); średnie (występowanie powodzi nie częściej niż co 100 lat), a także wysokie;
- planów zarządzania ryzykiem powodziowym dla obszarów dorzeczy (do 22 grudnia 2015 r.) opracowywanych na podstawie ww. map.

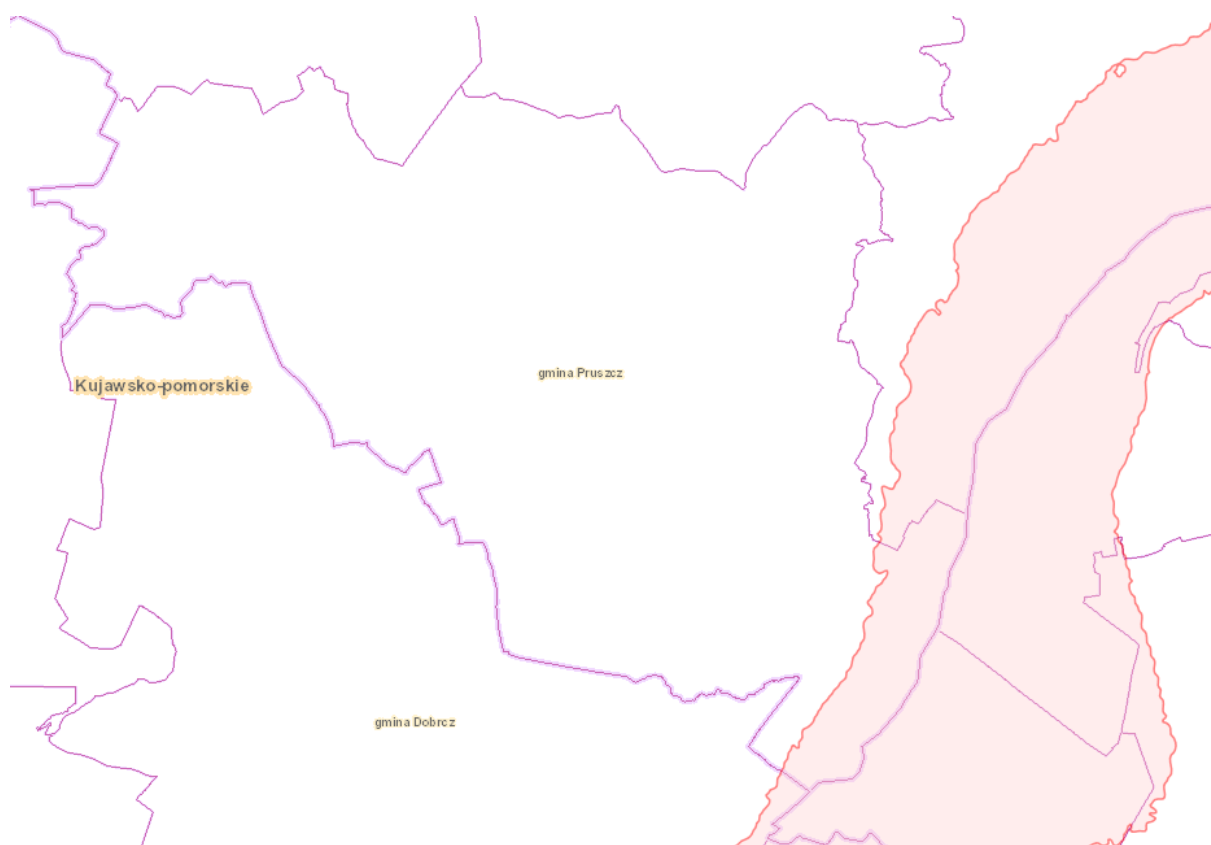
Mapy zagrożenia powodziowego i mapy ryzyka powodziowego stanowią podstawę dla racjonalnego planowania przestrzennego na obszarach zagrożonych powodzią, a tym samym dla ograniczania negatywnych skutków powodzi. Głównym celem opracowania map zagrożenia powodziowego i map ryzyka powodziowego jest stworzenie podstaw do opracowania planów zarządzania ryzykiem powodziowym – ostatniego etapu wdrażania Dyrektywy Powodziowej. Mapy te będą skutecznym narzędziem pozyskiwania danych, podstawą ustanawiania priorytetów i podejmowania dalszych decyzji o charakterze technicznym, finansowym i politycznym dotyczącym zarządzania ryzykiem powodziowym.

Dla powiatu świeckiego wykonano mapy zagrożenia powodziowego, które zostały przekazane przez Dyrektora RZGW w Gdańsku marszałkom województwa, starostom, wójtom i burmistrzom oraz komendantom wojewódzkich i powiatowych Państwowej Straży Pożarnej do wykorzystania podczas planowania przestrzennego, na których wyznaczono:

- obszary szczególnego zagrożenia powodzią, na których obowiązują zakazy art. 88l ust. 1 i 40 ust. 1 pkt 3 ustawy Prawo wodne,
- obszary obejmujące tereny narażone na zalanie w przypadku zniszczenia lub uszkodzenia wału przeciwpowodziowego oraz
- obszary, na których prawdopodobieństwo wystąpienia powodzi jest niskie i wynosi raz na 500 lat.

Obszary narażone na niebezpieczeństwo powodzi w gminie Pruszcz występują od strony rzeki Wisły. Wprawdzie istniejący wał przeciwpowodziowy przebiega wzdłuż Wisły na długości obejmującej obszar gminy i aktualnie znajduje się w dobrym stanie technicznym. (Regularnie poddawany jest przeglądowi i niezbędnej konserwacji.) Kolejnym zagrożeniem może być zniszczenie lub uszkodzenie istniejącego wału i budowli odprowadzających nadmiar wód z między wała. Obecnie na terenie pomiędzy brzegiem rzeki a wałem brak jakiegokolwiek zabudowy rosną jednak liczne drzewa i krzewy powstałe z samozasiewu. Natomiast poza wałem do granicy stopy skarpy zlokalizowane są dwie wsie Grabowo i Topolno oraz szereg pojedynczych zagród powstałych w okresie historycznym.

Rysunek 8 Obszary narażone na powódzie na terenie gminy Pruszcz



Źródło: geoportal.gov.pl

W grudniu 2015 r. został przygotowany projekt Planu zarządzania ryzykiem powodziowym regionu wodnego Dolnej Wisły, jako część Planu zarządzania ryzykiem powodziowym obszaru Dorzecza Wisły (realizacja do 2021 r.), w którym wskazano do realizacji zadania strategiczne w tym na obszarze gminy Pruszcz, takie jak:

- ochrona przed wodami powodziowymi dolnego odcinka Wisły od Włocławka do jej ujścia do Zatoki - przebudowa ostróg na rzece Wiśle w km 847- 718;
- ochrona przed wodami powodziowymi dolnego odcinka Wisły od Włocławka do jej ujścia do Zatoki - prace konserwacyjne na obszarze koryta wielkiej wody Dolnej Wisły;
- przebudowa wału przeciwpowodziowego Grabowo-Świecie od km 0+000 do km 22+500 oraz 23+857- 26+565;

Większość cieków przepływających przez gminę Pruszcz jest uregulowana.

Wisła przepływająca przez gminę posiada obwałowania, chroniące przed skutkami powodzi. Według informacji K-PZMiUW we Włocławku ich stan nie zagraża niebezpieczeństwu. Ponadto w obrębie gminy występują inne urządzenia przeciwpowodziowe, takie jak stacje pomp oraz instalacje piętrzące. Budowa urządzeń piętrzących w rowach i ciekach pozwala na zgromadzenie znacznych rezerw wody, które w naturalny sposób wpływają na podniesienie zwierciadła wód gruntowych. Tworzone są w ten sposób określone zasoby dyspozycyjne, możliwe do wykorzystania dla nawodnień głównie użytków zielonych. Przegrodzenie rzeki wiąże się jednak z ingerencją w naturalny ekosystem wodny, skala takich przedsięwzięć nie ogranicza się tylko do samych koryt cieków, ale dotyczy również obszarów leżących w ich zlewniach, proces ten powoduje zakłócenie swobodnego przepływu ryb. Budowa i odbudowa większości urządzeń piętrzących związana jest z wykonaniem przy nich przepławek dla ryb. Wykonanie urządzeń piętrzących realizowane jest od ujścia w górę rzeki, w celu sukcesywnego udrożnienia rzeki dla migracji ryb, zwłaszcza dwuśrodowiskowych.

Tabela 22 Wykaz urządzeń przeciwpowodziowych i budowli piętrzących na terenie gminy Pruszcz

Gmina	Rodzaj i nr budowli	Lokalizacja	Informacja o stanie technicznym, rok budowy lub rok modernizacji
Pruszcz	Wał Grabowo-Świecie	Wisła/ Grabówko, Trępel, Topolno	niezagrażający bezpieczeństwu

Pruszcz	Stacja pomp Topolno	Topolno	Rok budowy: 1988, modernizacji: 1999
---------	---------------------	---------	---

Źródło: K-PZMiUW we Włocławku

Rolę odbiorników nadmiaru wody na obszarach użytków rolnych pełnią rowy melioracyjne. Łączna długość rowów melioracyjnych na terenie gminy Pruszcz wynosi 126,3 km. Powierzchnia gruntów zmeliorowanych wynosi ok. 5 466,6 ha.

Rowy melioracyjne pełnią bardzo ważną rolę w regulacji stosunków wodnych w celu polepszenia zdolności produkcyjnej gleby, ułatwienia jej uprawy oraz w ochronie użytków rolnych przed powodzią. Ze względu na prawidłowe funkcjonowanie niezbędna jest ich konserwacja co najmniej dwa razy do roku tj. wiosną i jesienią. Brak konserwacji rowów melioracyjnych może doprowadzić do podtopień oraz całkowitego ich zaniku. Właściwa melioracja gruntów rolniczych przynosi w bardzo krótkim czasie wymierne korzyści dla wszystkich. Prawidłowe stosunki wodne w glebie dają poprawę plonów, natomiast dobrze rozwinięta eksploatacja melioracji podstawowej i szczegółowej zapobiega zalewaniu gruntów. Działania związane z naprawą systemów melioracyjnych i drenarskich mogą również nieść negatywne skutki. Mogą wiązać się z osuszaniem terenów chronionych w tym siedlisk przyrodniczych czy siedlisk roślin i zwierząt chronionych. Szczególne zagrożenie stwarza to dla lasów bagiennych i zarośli łęgowych występujących w dolinach rzecznych). Zaniechanie wykaszania i wypasu jest natomiast dodatkowym czynnikiem przyspieszającym to zjawisko.

Tabela 23 Wykaz urządzeń melioracyjnych na terenie gminy Pruszcz

Gmina	powierzchnia gruntów zmeliorowanych [ha]	długość sieci melioracyjnej [km]	powierzchnia gruntów ornych i użytków zielonych wymagających melioracji [ha]
Pruszcz	5466,6	126,3	288*

Źródło: GSW Pruszcz, *K-PZMiUW we Włocławku

Działalnością skierowaną na prowadzenie racjonalnej gospodarki wodnej w urządzeniach melioracji wodnej szczegółowej, dla potrzeb rolnictwa na terenach gmin zajmują się gminne spółki wodne. Zgodnie z zapisami art. 178 ustawy z dnia 18 lipca 2001 r. Prawo wodne (t. j. Dz. U. z 2015 r. poz. 469 ze zm.) nadzór nad działalnością istniejących spółek wodnych sprawuje Starosta. Utrzymaniem i konserwacją rowów melioracyjnych w gminie zajmuje się Gminna Spółka Wodna w Pruszczu. Ich stan techniczny oceniany jest jako dostateczny.

Zauważalne zmiany klimatu mogą mieć duży wpływ na gospodarkę wodną zwłaszcza w rolnictwie w wyniku zwiększenia ewapotranspiracji przy jednoczesnym zmniejszeniu opadów w okresie wegetacyjnym. Jednym z podstawowych działań dla poprawy struktury bilansu wodnego powinno być zwiększenie zdolności retencyjnej zlewni między innymi poprzez realizację programu małej retencji. Głównym celem działań z zakresu małej retencji wodnej jest zwiększenie zdolności retencyjnych małych zlewni w celu ochrony przed powodzią i suszą z jednoczesną poprawą walorów przyrodniczych środowiska naturalnego.

Przed realizacją małej retencji należy przeprowadzić rozpoznanie przyrodnicze terenu w celu wykluczenia tych działań na obszarach wyróżniających się różnorodnością biologiczną np. murawy kserotermiczne lub stanowiące siedliska gatunków chronionych rzadkich i zagrożonych wyginięciem tj. gniewosz plamisty.

5.9. Ochrona przed hałasem

Ustawa Prawo ochrony środowiska (t. j. Dz. U. z 2016 r., poz. 672 ze zm.) definiuje podstawowe pojęcia z zakresu ochrony przed hałasem jak:

- emisja, przez którą rozumie się wprowadzane bezpośrednio lub pośrednio, w wyniku działalności człowieka, do powietrza, wody, lub ziemi, energii, takie jak hałas czy wibracje;
- hałas, przez który rozumie się dźwięki o częstotliwościach od 16 Hz do 16.000 Hz;
- poziom hałasu przez który rozumie się równoważny poziom dźwięku A wyrażony w decybelach (dB).

Najczęściej klimat akustyczny ocenia się ilościowo przy pomocy równoważnego poziomu dźwięku A (LAeq), wyrażonego w decybelach [dB], będącego poziomem uśrednionym w funkcji czasu. Dopuszczalne wartości poziomów dźwięku w środowisku określa załącznik do rozporządzenia Ministra Środowiska z dnia 14 czerwca 2007 r. w sprawie dopuszczalnych poziomów hałasu w środowisku (t. j. Dz. U. z 2014 r. poz. 112).

Dla poszczególnych terenów wyróżnionych ze względu na sposób zagospodarowania i pełnione funkcje podany został dopuszczalny równoważny poziom hałasu L_{LAeqD} w porze dziennej (od godz. 6:00 do 22:00) i L_{AeqN} w porze nocnej (od godz. 22:00 do 6:00) oraz dopuszczalne wartości wskaźników długookresowych L_{DWN} i L_N dla poszczególnych rodzajów źródeł hałasu i określonych przedziałów czasu. Podstawą określenia dopuszczalnej wartości poziomu równoważnego hałasu dla danego terenu jest zakwalifikowanie go do określonej kategorii, o wyborze której decyduje sposób zagospodarowania.

W przypadku hałasów pochodzących od dróg i linii kolejowych dopuszczalny poziom hałasu dla wskaźnika długookresowego LDWN (poziom dziennie-wieczorno-nocny) wynosi – w zależności od przeznaczenia terenu – od 50 dB do 70 dB, natomiast dla wskaźnika LN (długookresowy poziom hałasu w porze nocy) od 45 dB do 65 dB. W odniesieniu do pojedynczej doby ustalono wartość dopuszczalną równoważnego poziomu hałasu LAeqD w porze dnia równą od 50 dB do 68 dB, natomiast wartość równoważnego poziomu hałasu w porze nocy (LAeqN) wynosi od 45 dB do 60 dB.

Ze względu na powszechność występowania, znaczny zasięg oddziaływania oraz liczbę narażonej ludności, podstawowym źródłem uciążliwości akustycznych dla środowiska jest hałas komunikacyjny.

Klimat akustyczny w decydującym stopniu zależy od urbanizacji terenu oraz źródła emitowanego hałasu, tj.:

- hałasu komunikacyjnego od dróg i szyn, który rozprzestrzenia się na odległe obszary ze względu na rozległość źródeł;
- hałasu przemysłowego obejmującego swym zasięgiem najbliższe otoczenie;
- hałasu komunalnego towarzyszącego obiektom sportu, rekreacji i rozrywki.

Głównymi czynnikami mającymi wpływ na poziom hałasu komunikacyjnego są natężenie ruchu i udział transportu ciężkiego w strumieniu wszystkich pojazdów, stan techniczny pojazdów, rodzaj nawierzchni dróg oraz organizacja ruchu drogowego.

Przez gminę Pruszcz przebiega droga krajowa nr 5 (E-261), relacji: Świecie nad Wisłą – Bydgoszcz – Poznań – Wrocław – Lubawka oraz droga wojewódzka nr 248, relacji: Zbrachlin – Topolno – Borówno (gmina Chelmno).

Z przeprowadzonego w 2015 r. Generalnego Pomiaru Ruchu Drogowego (GPRD), który posłużyć może pośrednio do oceny narażenia na hałas ze źródeł komunikacyjnych na danym obszarze wynika, że droga krajowa nr 5 wyróżnia się dużym natężeniem ruchu, przemieszcza się po niej ponad 14 tys. pojazdów na dobę. Przebudowa drogi i przekwalifikowanie jej na drogę ekspresową spowoduje wzrost płynności jazdy, podniesienie bezpieczeństwa oraz dzięki infrastrukturze towarzyszącej ograniczenie poziomu hałasu.

W poniższej tabeli przedstawiono informacje na temat zbadanego ruchu kołowego.

Tabela 24 Ruch kołowy na drogach w 2015 r. – Generalny Pomiar Ruchu

Nr drogi	Opis odcinka		Rodzajowa struktura ruchu pojazdów silnikowych							
	Dł. (km)	Nazwa	O	M	SoM	Lsc	Scbp	Sczp	A	C
S5 5	17,620	Węzeł Dworzysko-Trzeciewiec	14704	50	9884	1393	563	2725	85	4

Źródło: opracowanie na podstawie danych GDDKiA w Bydgoszczy,

O - ogółem; **M** - motocykle; **SoM** - samochody osobowe (mikrobusy); **Lsc** - lekkie samochody ciężarowe; **Scbp** - samochody ciężarowe bez przyczepy; **Sczp** - samochody ciężarowe z przyczepą; **A** - autobusy; **C** - ciągniki rolnicze;

Mimo niewątpliwych osiągnięć przemysłu samochodowego, pozwalających na stosowanie rozwiązań konstrukcyjnych zmniejszających uciążliwość akustyczną pojazdów, rozbudowa sieci dróg i rosące natężenie ruchu powodują coraz większą presję na środowisko. Wieloletnie badania wskazują na zwiększanie się obszarów poddanych nadmiernemu oddziaływaniu hałasu i niepokojące zmniejszanie powierzchni terenów o korzystnych warunkach akustycznych. Analiza danych GUS na przestrzeni lat 2001 – 2013 wykazuje stały wzrost ogólnej liczby pojazdów, w tym liczby pojazdów osobowych. W 2013 r. w Polsce zarejestrowanych było 19,38 mln samochodów osobowych, co oznacza wzrost o ponad 60% w stosunku do roku 2001.⁶

⁶ Źródło: Transport - wyniki działalności w 2013 r., GUS

Zagrożenie hałasem zwiększa dodatkowo słaby rozwój infrastruktury drogowej, jakość nawierzchni i brak obwodnic. Drogi przechodzące przez centra miast często są wąskie i nieprzystosowane do przyjęcia dużego natężenia ruchu pojazdów. Zwykle przy takich arteriach część starszych domów była budowana bezpośrednio przy ulicy. Wszystkie te czynniki sprawiają, że stosunkowo liczna grupa osób mieszkająca wzdłuż przeciążonych arterii komunikacyjnych jest narażona na znaczny lub bardzo znaczny poziom hałasu.

Na DK 5 w Pruszczu w 2015 r. przeprowadzone zostały badania monitoringowe hałasu drogowego. Stanowiska pomiarowe usytuowano na terenie rolniczym, poza terenem podlegającym ochronie akustycznej. Badania zostały wykonane w porze dziennej i nocnej.

Tabela 25 Wyniki pomiarów hałasu na drogach krajowych w 2015 r.

Lokalizacja punktu	Pora badań	Równoważny poziom hałasu [dB]	Natężenie ruchu pojazdów [poj./h]	
			Ogółem	Udział % poj. ciężkich
DK 5 Pruszcz km 12+200	Dzień	72,5	10591	26%
	Noc	68,7	1460	48%

Źródło: GDDKiA w Bydgoszczy

Poziom hałasu przemysłowego zależy od cech danego obiektu i od rodzaju maszyn i urządzeń wytwarzających hałas, izolacyjności obudowy hal przemysłowych, prowadzonych procesów technologicznych oraz od funkcji urbanistycznej sąsiadujących z nimi terenów.

Na uciążliwość hałasu pochodzenia przemysłowego wpływa w znacznym stopniu jego długotrwałość występowania (zmianowy charakter pracy), a także czasowe krótkotrwałe duże natężenia. Presja hałasu przemysłowego staje się w ostatnich latach mniejsza. Oddawane do użytkowania zakłady są prawidłowo projektowane pod kątem minimalizacji emisji hałasu do środowiska, co zapewniają (wymuszają) obowiązujące przepisy. Zakłady istniejące podejmują w większości niezbędne działania organizacyjne i techniczne ograniczające emisję hałasu do wartości zapewniających właściwy standard jakościowy środowiska.

Pomimo zmniejszenia emisji do poziomu bliskiego wartości dopuszczalnych, nadal część zakładów jest uciążliwa dla okolicznych mieszkańców. Do uciążliwości akustycznych zalicza się również hałas emitowany z niewielkich zakładów rzemieślniczych, wytwórczych, a także pochodzących z działalności rozrywkowej.

5.10. Oddziaływanie pól elektromagnetycznych

Do najpowszechniejszych źródeł promieniowania elektromagnetycznego należą linie elektroenergetyczne wysokiego napięcia (110 kV i więcej), stacje nadawcze radiowe i telewizyjne oraz stacje bazowe telefonii komórkowej.

Najbardziej rozpowszechnione źródła promieniowania to m.in. - nadajniki baz telefonii komórkowej, które pracują w paśmie 900 MHz, 1800 MHz i w wyższych częstotliwościach; - nadajniki stacji radiowych, emitujące w sposób ciągły w paśmie częstotliwości od 88 MHz do 107 MHz, - nadajniki radiostacji telewizyjnych emitujących w paśmie częstotliwości od 181 MHz do 694 MHz.

Na terenie gminy Pruszcz znajduje się ok. 6 nadajników sieci komórkowej.

Urządzenia Wi-Fi i inne umożliwiające radiowy dostęp do sieci internetowej są nowym źródłem emitującym pola elektromagnetyczne do środowiska. Ze względu na bardzo szybki wzrost liczby tych urządzeń, udział ich w emisji pól elektromagnetycznych do środowiska może znacząco wzrosnąć. System jest praktycznie otwarty dla każdego i nie można ocenić liczby urządzeń (każdy, kto chce mieć radiowy dostęp do Internetu, może go kupić i użyć).

Sposób prowadzenia badań poziomów pól elektromagnetycznych określa Rozporządzenie Ministra Środowiska z dnia 12 listopada 2007 r. w sprawie zakresu i sposobu prowadzenia okresowych badań poziomów pól elektromagnetycznych w środowisku (Dz. U. z 2007 r. Nr 221, poz. 1645), które obowiązuje od 01.01.2008 r.. Rozporządzenie obliguje do wyznaczenia na terenie każdego województwa po 135 punktów pomiarowych z podziałem po 45 w każdym roku 3-letniego cyklu pomiarowego. W każdym z tych 45 punktów pomiary wykonuje się raz w roku kalendarzowym.

Pomiary wykonuje się w odległości nie mniejszej niż 100 metrów od źródeł emitujących pola elektromagnetyczne.

W poprzednich latach zbadano natężenie pola elektromagnetycznego w Pruszczu przy ul. Cichej 9 oraz w innych miejscach na terenie powiatu świeckiego. W żadnym z badanych punktów nie stwierdzono przekroczenia dopuszczalnej wartości poziomu pól elektromagnetycznych, określonych Rozporządzeniem Ministra Środowiska z dnia 30 października 2003 r. w sprawie dopuszczalnych poziomów pól elektromagnetycznych w środowisku oraz sposobów sprawdzania dotrzymania tych poziomów (Dz. U. z 2003 r. Nr 192, poz. 1883), zgodnie z którym dopuszczalny poziom PEM dla miejsc dostępnych dla ludności, w zakresie częstotliwości PEM od 3 MHz do 300 MHz wynosi 7 V/m (składowa elektryczna).

5.11. Odnawialne źródła energii

Odnawialne źródła energii są w porównaniu do źródeł tradycyjnych bardziej przyjazne dla środowiska przyrodniczego. Wykorzystywanie OZE w znacznym stopniu zmniejsza szkodliwe oddziaływanie energetyki na środowisko naturalne, głównie poprzez ograniczenie emisji szkodliwych substancji, zwłaszcza gazów cieplarnianych.

Dyrektywa Parlamentu Europejskiego i Rady 2009/28/WE z dnia 23 kwietnia 2009 r. w sprawie promowania stosowania energii ze źródeł odnawialnych zmieniająca w następstwie uchylającą dyrektywy 2001/77/WE oraz 2003/30/WE wytycza Polsce za cel osiągnięcie 15% udziału odnawialnych źródeł energii w całkowitym zużyciu energii w 2020 r.

Województwo kujawsko-pomorskie charakteryzuje się dynamicznym rozwojem inwestycji w zakresie odnawialnych źródeł energii i jest na pierwszym miejscu w kraju pod względem liczby zainstalowanych turbin wiatrowych. Zgodnie z informacją Urzędu Regulacji Energetyki znajdują się tu 252 elektrownie wiatrowe tj. 26% wszystkich polskich elektrowni wiatrowych na lądzie (wg stanu na 31.03.2015 r.).⁷

Powiat świecki zajął drugie miejsce w Polsce w rankingu pozyskiwania energii odnawialnej. Jest to w głównej mierze zasługa firmy Mondi, która odpady ze swojej produkcji przetwarza w energię, jednak pozyskiwanie zielonej energii jest coraz powszechniejsze także wśród innych przedsiębiorców, gmin oraz zwykłych mieszkańców.

Energia geotermalna

Złożem energii geotermalnej nazywa się naturalne nagromadzenie ciepła (w skałach, wodach podziemnych, w postaci pary) na głębokościach umożliwiających opłacalną ekonomicznie eksploatację energii cieplnej. Wydobycie ciepłej wody o określonym składzie może mieć ogromny wpływ na rozwój gospodarczy miejscowości dzięki rozwojowi lecznictwa (balneologia), turystyki i rekreacji (baseny z ciepłą wodą) i wreszcie przemysłu opartego o czystą technologię (suszarstwo, ogrodnictwo itp.).

Na terenie Polski występują naturalne baseny sedymentacyjno-strukturalne, wypełnione gorącymi wodami podziemnymi o zróżnicowanych temperaturach, których bezwzględna wartość zdeterminowana jest powierzchniowymi zmianami intensywności strumienia ciepłego ziemi. Temperatury tych wód wynoszą od kilkudziesięciu do ponad 90°C, a w skrajnych przypadkach osiągają ponad 100°C.

Wg opracowania „Odnawialne Źródła Energii - zasoby i możliwości wykorzystania na terenie województwa kujawsko-pomorskiego” na terenie województwa występują wody geotermalne, których temperatura w wypływie z odwiertu wynosi co najmniej 20 [°C]. Wody takie udokumentowano w Ciechocinku, Janiszewie k/Lubrańca, Rzadkiej Woli w rejonie Brześcia Kujawskiego oraz najcieplejsze w Maruszy k/Grudziądza. W Maruszy (ok. 3,5 [km] od Grudziądza) solanka pobierana jest z głębokości ok. 1630 [m], a jej temperatura waha się od 42 do 44 [°C].

Niezależnie od występowania naturalnych basenów sedymentacyjnych wypełnionych gorącymi wodami podziemnymi coraz powszechniej stosowane są pompy ciepła. Pompy ciepła to urządzenia proekologiczne pozwalające na zmniejszenie kosztów ogrzewania domów. Umożliwiają wykorzystanie ciepła niskotemperaturowego oraz odpadowego do ogrzewania, wentylacji i przygotowania ciepłej wody użytkowej. Zasada ich działania jest prosta i analogiczna do zasady działania lodówki. Pompa ciepła pobiera energię (ciepło) z powietrza lub ziemi z zewnątrz budynku, kumuluje je do odpowiedniej

⁷ Źródło: Raport o stanie środowiska w województwie kujawsko-pomorskim w 2014 r., WIOŚ 2015 r.

wysokości i przekazuje do wymiennika ciepła. Pozyskana energia może być przeznaczona na ogrzanie wody użytkowej lub budynku. Podstawową zaletą wyróżniającą pompy ciepła od innych systemów grzewczych jest to, że 75% energii potrzebnej do celów grzewczych czerpanych jest bezpłatnie z otoczenia, a pozostałe 25% stanowi prąd elektryczny. Powoduje to, że pompy ciepła, w obecnej chwili są najtańszymi w eksploatacji urządzeniami w porównaniu z innymi urządzeniami i grzewczymi⁸. Dużą barierą w ich stosowaniu jest wciąż jeszcze wysoka cena. Szacuje się, że w powiecie świeckim ogrzewanie przy pomocy pompy ciepła stosuje się w zabudowie jednorodzinnej przy zastosowaniu ponad 27 instalacji o łącznej mocy ponad 467 kWh.⁹

Brak informacji na temat występowania pomp ciepła na terenie gminy Pruszcz.

Energia wiatru

Dla uzyskania realnych wielkości energii użytecznej z wiatru wymagane jest występowanie odpowiednio silnych wiatrów (o prędkości powyżej 4 m/s) o stałym natężeniu.

Gmina Pruszcz leży w III strefie energii wiatrowej korzystnej, co oznacza, że na jego terenie występują sprzyjające warunki meteorologiczne dla rozwoju tego rodzaju energetyki.

Szczegółowe warunki lokalizacji inwestycji i jej wpływ na środowisko przyrodnicze muszą zostać określone w sporządzonym dla planowanej inwestycji raporcie oddziaływania na środowisko. Zapis wytycznych do sporządzenia takiego raportu został określony w ustawie z dnia 3 października 2008 r. o udostępnianiu informacji o środowisku i jego ochronie, udziale społeczeństwa w ochronie środowiska oraz o ocenach oddziaływania na środowisko (t. j. z 2016 r. poz. 353 ze zm.). Rodzaje przedsięwzięć mogących znacząco oddziaływać na środowisko zostały szczegółowo określone w Rozporządzeniu Rady Ministrów z dnia 21 grudnia 2015 r. w sprawie przedsięwzięć mogących znacząco oddziaływać na środowisko (Dz. U. z 2016, poz. 71).

16 lipca 2016 r. weszła w życie ustawa z dnia 20 maja 2016 r. o inwestycjach w zakresie elektrowni wiatrowych (Dz. U. 2016 poz. 961). Ustawa określa warunki i tryb lokalizacji oraz budowy takich instalacji, jak również warunki ich lokalizacji w sąsiedztwie zabudowy mieszkaniowej. Przyjęcie ustawy podyktowane było faktem, że instalacje te były lokalizowane zbyt blisko budynków mieszkalnych. Nowe przepisy m.in. wprowadzają definicję elektrowni wiatrowej. Zgodnie z ustawą, instalacje tego typu będą mogły być lokalizowane wyłącznie na podstawie miejscowego planu zagospodarowania przestrzennego. Wiatrak będzie można postawić w odległości nie mniejszej niż 10-krotność jego wysokości (wraz z wirnikiem i łopatami) od zabudowań mieszkalnych i mieszanych oraz obszarów szczególnie cennych z przyrodniczego punktu widzenia (np. parków narodowych czy krajobrazowych, rezerwatów). Ustawa pozwala na przebudowę, nadbudowę, rozbudowę, remont, montaż i odbudowę budynku mieszkalnego stojącego w odległości mniejszej niż wyżej opisana. Nowe przepisy dotyczą elektrowni wiatrowych o mocy większej niż 40 kW, czyli nie obejmują mikroinstalacji. W myśl ustawy, nie będzie można rozbudowywać istniejących wiatraków, które nie spełniają kryterium odległości – dozwolony będzie tylko ich remont i prace niezbędne do prawidłowego użytkowania. Możliwa będzie budowa domów mieszkalnych w mniejszej odległości od elektrowni wiatrowej niż wymagana, jeżeli takie inwestycje są uwzględnione w obowiązujących planach zagospodarowania przestrzennego. W sytuacji, gdy takich dokumentów nie ma, gminy będą miały 36 miesięcy na uchwalenie - na dotychczasowych zasadach - planów miejscowych przewidujących lokalizację budynków mieszkalnych.

Elektrownie wiatrowe należą do tzw. czystych (bez-emisyjnych) źródeł energii, a co za tym idzie ich zastosowanie zmniejsza negatywne oddziaływanie sektora wytwarzania energii na środowisko. Realizacja projektów wiatrowych jest działaniem z zakresu ochrony klimatu, ochrony powietrza i ochrony gleby, a te elementy oddziałują bezpośrednio na populację roślin i zwierząt. Wykorzystanie elektrowni wiatrowych do produkcji energii ma zdecydowanie mniejszy wpływ na środowisko niż wykorzystanie innych źródeł wytwarzania energii (konwencjonalnych, jądrowych, a nawet niektórych technologii odnawialnych), co jednak nie oznacza, że rozwój energetyki wiatrowej – podobnie jak każda inna forma działalności człowieka – nie pozostawia żadnego śladu w środowisku.

Badania naukowe prowadzone w różnych częściach świata wykazują, że prawidłowo zlokalizowane i rozmieszczone elektrownie wiatrowe nie mają znaczącego negatywnego oddziaływania na środowisko, w tym na awifaunę. Należy jednak mieć na uwadze, że niewłaściwa lokalizacja elektrowni wiatro-

⁸ www.energiadnawialna.net

⁹ Źródło: Dotychczasowe wykorzystanie i planowane inwestycje w odnawialne źródła energii w województwie kujawsko-pomorskim, Kujawsko-Pomorski Ośrodek Doradztwa Rolniczego w Minikowie, 2013 r.

wych może pogorszyć stan środowiska, w tym populacji ptaków.

Realizacja projektów wiatrowych może powodować:

- śmiertelność ptaków w wyniku kolizji z pracującymi siłowniami i/lub elementami infrastruktury towarzyszącej, w szczególności napowietrznymi liniami energetycznymi;
- zmniejszanie liczebności ptaków wskutek utraty i fragmentacji siedlisk spowodowanej odstraszaniem z okolic siłowni i/ lub w wyniku rozbudowy infrastruktury komunikacyjnej i energetycznej związanej z obsługą elektrowni wiatrowych;
- zaburzenia funkcjonowania populacji, w szczególności zaburzenia krótko- i długodystansowych przemieszczeń ptaków (efekt bariery) Wpływ na rodzaj i skalę oddziaływania ma również typ turbin wiatrowych wykorzystywanych w projekcie (wysokość wieży, średnica wirnika, oświetlenie, osiągnięta prędkość liniowa wierzchołków śmigieł), liczba turbin w ramach parku i powierzchnia zajmowana przez projekt, lokalizacja turbin w ramach projektu (turbin względem siebie i wobec elementów środowiska), czy występowanie w sąsiedztwie innych parków wiatrowych (oddziaływania skumulowane).

Podstawowe znaczenie dla minimalizacji ewentualnych negatywnych oddziaływań elektrowni wiatrowych na ptaki ma właściwy wybór lokalizacji, w szczególności unikanie lokalizowania elektrowni wiatrowych:

- na obszarach użytkowanych intensywnie przez ptaki;
- w miejscach koncentracji występowania gatunków znanych ze swej kolizyjności, takich jak np.: ptaki drapieżne (szponiaste), mewy i rybitwy, ptaki migrujące nocą, sowy oraz wybrane gatunki wykonujące w powietrzu pokazy godowe;
- w miejscach koncentracji ptaków blaskodziobych oraz siewkowych, w odniesieniu do których stwierdzono silne reakcje unikania elektrowni wiatrowych, prowadzące do utraty siedlisk tych ptaków;
- na obszarach wyjątkowo cennych dla awifauny lęgowej. Przedsięwzięcia mogące znacząco oddziaływać na obszary NATURA 2000, w tym gatunki dla których ochrony powołane zostały dane OSO i SOO są obligatoryjnie przedmiotem specjalnej procedury oceny oddziaływania na środowisko, zgodnej z Art. 6 Dyrektywy Siedliskowej (tzw. ocena habitatowa), implementowanej w art. 33 i 34 ustawy o ochronie przyrody.

Lokalizacja inwestycji względem granic obszaru Natura 2000 (czy znajdują się one w granicach obszaru, na jego granicy, czy w sąsiedztwie) nie ma decydującego wpływu na konieczność wykonywania oceny z art. 6 Dyrektywy Siedliskowej, ani nie przesądza o zakresie i natężeniu możliwych oddziaływań inwestycji na przedmiot ochrony w granicach OSO. Ocena ta musi być wykonana dla każdego przedsięwzięcia, które może wywierać znaczący negatywny wpływ na awifaunę OSO, także tego położonego poza granicami obszaru chronionego. Możliwość wywierania negatywnego wpływu na OSO przez projekty zlokalizowane poza granicami obszaru Natura 2000 jest rozstrzygana przez właściwy organ administracji państwowej w oparciu o raport oddziaływania.¹⁰

Wpływ na rodzaj i skalę oddziaływania ma również typ turbin wiatrowych wykorzystywanych w projekcie (wysokość wieży, średnica wirnika, oświetlenie, osiągnięta prędkość liniowa wierzchołków śmigieł), liczba turbin w ramach parku i powierzchnia zajmowana przez projekt, lokalizacja turbin w ramach projektu (turbin względem siebie i wobec elementów środowiska), czy występowanie w sąsiedztwie innych parków wiatrowych (oddziaływania skumulowane). Ten ostatni element będzie nabierał znaczenia wraz z zagęszczaniem lokalizacji farm wiatrowych. Przedsięwzięcie może być zrealizowane jeżeli występują 4 czynniki:

- brak rozwiązań alternatywnych;
- nadrzędny cel publiczny / zdrowie ludzkie i bezpieczeństwo publiczne;
- łagodzenie i kompensacja;
- Komisja Europejska zgadza się / jest poinformowana¹¹.

W gminie Pruszcz planowana jest budowa parku wiatrowego „Pruszcz” składającego się z 35 szt. elektrowni wiatrowych. Lokalizację działek elektrowni wiatrowych wskazuje ogłoszona w Dzienniku Urzędowym Województwa Kujawsko-Pomorskiego uchwała nr V/30/2011 Rady Gminy Pruszcz z dnia 4 lutego 2011 r. w sprawie miejscowego planu zagospodarowania przestrzennego obszaru obejmującego część sołectw Serock, Łowinek, Łowin, Łaszewo, Gołuszyce, Bagniewo, Brzeźno, Nieciszewo, Mirowice i Pruszcz z przeznaczeniem na park wiatrowy (Dz. U. Woj. Kuj-Pom. Nr 63, poz. 434 z dnia

¹⁰ Źródło: Źródło: Polskie Stowarzyszenie Energetyki Wiatrowej

¹¹ Źródło: WWF, Specyfika ocen oddziaływania na środowisko dotyczących obszarów Natura 2000

14 marca 2011 r.) RDOŚ w Bydgoszczy Postanowieniem z dnia 28.04.2015 r. znak: WOO.4210.8.2015.DM wyraził stanowisko że realizacja przedsięwzięcia przebiega etapowo.

Ponadto Rada Gminy Pruszcz podjęła uchwałę w sprawie miejscowego planu zagospodarowania przestrzennego terenów położonych w rejonie miejscowości: Mirowice, Zawada, Niewieścín, Serock, Łowinek, Małocieczowo i Luskówko, w którym wyznaczono tereny dla lokalizacji 9 elektrowni wiatrowych (publikacja w Dz. Urz. Woj. Kuj.-Pom dnia 28 listopada 2014 r. poz. 3512).

Dla dwóch elektrowni wiatrowych w miejscowości Niewieścín i Mirowice została wydana przez Wójta Gminy Pruszcz decyzja o środowiskowych uwarunkowaniach dla budowy dwóch wolnostojących elektrowni wiatrowych każda o mocy do 3,0 MW wraz z infrastrukturą towarzyszącą w obrębie miejscowości Niewieścín i Mirowice.

Coraz popularniejsze stają się małe elektrownie wiatrowe, czyli przydomowe siłownie do 100 kW, które można najczęściej wykorzystać do zasilania odbiorników elektrycznych w domu, na działce letniskowej lub do ogrzewania wody bieżącej.

Energia słoneczna

Według danych literaturowych gęstość promieniowania słonecznego docierającego do Ziemi wynosi od 800 do 2 300 kWh/m² rocznie. Dla Europy średnia wartość to 1 200 kWh/m² /rok, a dla Polski – ok. 1 000 kWh/m² /rok. Najbardziej uprzywilejowanymi rejonami Polski pod względem napromieniowania słonecznego jest południowa część województwa lubelskiego. Centralna Polska, tj. około 50% powierzchni kraju (w tym również kujawsko-pomorskie) uzyskuje napromieniowanie rzędu 1 022–1 048 kWh/m² /rok, a południowe, wschodnie i północne tereny kraju – 1000 kWh/m² /rok i mniej. Zróżnicowanie regionalne występuje również w województwie kujawsko-pomorskim, co przedstawiono poniżej.

Rysunek 9 Strefy nasłonecznienia w kujawsko-pomorskim



Źródło: Dotychczasowe wykorzystanie i planowane inwestycje w odnawialne źródła energii w województwie kujawsko-pomorskim, Kujawsko-Pomorski Ośrodek Doradztwa Rolniczego w Minikowie, 2013 r.

Do najbardziej powszechnych zastosowań energetyki słonecznej należą:

- konwersja fotowoltaiczna – tzw. baterie słoneczne, wytwarzające energię elektryczną:
 - urządzenia słaboprądowe;
 - słoneczne elektrownie fotowoltaiczne.
- energia fototermiczna - wytwarzanie ciepła niskotemperaturowego (temperatura do 100°C) – kolektory słoneczne:
 - ogrzewanie pomieszczeń mieszkalnych;
 - ogrzewanie wody użytkowej;
 - podgrzewanie gruntów szklarniowych;
 - suszenie płodów rolnych i ziół;
 - podgrzewanie stawów hodowlanych, basenów.

Zainstalowana powierzchnia kolektorów słonecznych w województwie w 2012 r. wynosiła 24 771,67 m² i w stosunku do 2009 r. wzrosła dwunastokrotnie, a w niektórych rejonach znacznie więcej. W porównaniu do roku 2009 istotnie wzrosła ilość gmin, w których mieszkańcy zdecydowali się na zamontowanie instalacji solarnych.¹²

WFOŚiGW w Toruniu 15 września uruchomił nabór wniosków w ramach Programu Priorytetowego EKODOM -dofinansowanie zadań z zakresu termomodernizacji i OZE realizowanych przez osoby fizyczne na potrzeby mieszkaniowe. Celem programu jest ograniczenie lub uniknięcie emisji zanieczyszczeń wprowadzanych do atmosfery poprzez oszczędność zużycia ciepła w wyniku termomodernizacji budynków oraz poprzez zwiększenie produkcji energii z odnawialnych źródeł.

Na terenie powiatu coraz powszechniej stosowane są ogniwa fotowoltaiczne do celów bytowych. Szacuje się, że w latach 2014-2015 w powiecie świeckim powstały instalacje fotowoltaiczne o łącznej mocy 67,8 MW.¹³

Na terenie Gminy Pruszcz, w kilku budynkach mieszkalnych zostały już zainstalowane instalacje kolektorów słonecznych oraz ogniw fotowoltaicznych.

Energia z biomasy i biogazu

Biomasa to najstarsze i najszerzej współcześnie wykorzystywane odnawialne źródło energii. Należą do niej zarówno odpady biodegradowalne z gospodarstw domowych, jak i pozostałości po przycinaniu zieleni miejskiej. Biomasa to cała istniejąca na Ziemi materia organiczna, wszystkie substancje pochodzenia roślinnego lub zwierzęcego ulegające biodegradacji. Biomasa są resztki z produkcji rolnej, pozostałości z leśnictwa, odpady przemysłowe i komunalne.

W poniższej tabeli przedstawiono różne sposoby pozyskiwania energii z biomasy.

Tabela 26 Energetyczność materiałów

Materiał	Energetyczność
Słoma żółta	14,3 MJ/kg
Słoma szara	15,2 MJ/kg
Drewno opałowe	17-19 MJ/kg
Trzcina	14,5 MJ/kg

Źródło: www.cire.pl

Pod względem energetycznym 2 tony biomasy równoważne są 1 tonie węgla kamiennego. Także pod względem ekologicznym biomasa jest lepsza niż węgiel gdyż podczas spalania emituje mniej SO₂ niż węgiel. Bilans emisji dwutlenku węgla jest zerowy ponieważ podczas spalania do atmosfery oddawane jest tyle CO₂ ile wcześniej rośliny pobrały z otoczenia. Ogrzewanie biomasą staje się opłacalne - ceny biomasy są konkurencyjne na rynku paliw. Wykorzystanie biomasy pozwala wreszcie zagospodarować nieużytki i spożytkować odpady. Biomasa jest zatem o wiele bardziej wydajna niż węgiel, a w dodatku jest stale odnawialna w procesie fotosyntezy.

Gmina Pruszcz jest gminą wiejską, w której kompleksy rolne stanowią znaczną powierzchnię. Można przyjąć, że potencjał biomasy na obszarze gminy mogą pochodzić z produkcji rolnej. Według opracowanego Planu gospodarki niskoemisyjnej, potencjał biomasy rolnej kształtuje się na poziomie 44,1 tys. GJ.

Ograniczenia wykorzystania energii odnawialnej

Wykorzystanie energii odnawialnej nie powoduje zanieczyszczeń, ogranicza emisję gazów cieplarnianych, a jednak powoduje pewne problemy i nie pozostaje bez negatywnego wpływu na środowisko. Wykluczeniem rozwoju energetyki wiatrowej w gminie Pruszcz z uwagi na uwarunkowania przestrzenne:

- tereny zabudowane,
- układy dolinne rzek.
- lasy;
- obszary objęte ochroną prawną,
- obszary Natura 2000,

¹² Źródło: Dotychczasowe wykorzystanie i planowane inwestycje w odnawialne źródła energii w województwie kujawsko-pomorskim, Kujawsko-Pomorski Ośrodek Doradztwa Rolniczego w Minikowie, 2013 r.

¹³ J.w.

- strefy rolno-leśne;
- ograniczenia społeczne – niechęć przed dużymi instalacjami w sąsiedztwie.

Zgodnie z „Tymczasowymi wytycznymi dotyczącymi oceny oddziaływania elektrowni wiatrowych na nietoperze” elektrownie wiatrowe nie należy lokalizować w odległości mniejszej niż 200 m od granicy lasu i niebędących lasem skupisk drzew o powierzchni 0,1 ha lub większej oraz odległości mniejszej niż 200 m od brzegów zbiorników i cieków wodnych wykorzystywanych przez nietoperze.

Ograniczeniem dla rozwoju energetyki z pozyskiwania biomasy, biogazu i biopaliw tak jak w przypadku energetyki wiatrowej mogą być obszary objęte ochroną prawną. Rozwój jest także uwarunkowany występowaniem i możliwością pozyskiwania zasobów surowcowych, ograniczony jest czynnikami ekonomicznymi, zapotrzebowaniem na biomasę na rynku lokalnym oraz sytuacją na rynku żywnościowym.

Ograniczeniem dla lokalizowania kolektorów słonecznych i instalacji fotowoltaicznych jest jedynie ich miejsce usytuowania na obiekcie. W przypadku dużych powierzchni instalacji przemysłowych niezbędne jest ich umieszczenie w gminnych dokumentach planistycznych.

Ograniczeniem dla pozyskania energii geotermalnej są w głównej mierze wysokie koszty wierceń.

Brak realizacji przedsięwzięć związanych z pozyskiwaniem energii odnawialnej związany jest głównie z niską świadomością ekologiczną, nieuzasadnionym strachem przed lokalizacją instalacji energetycznych. Brakuje działań związanych z promocją możliwości wykorzystania odnawialnych źródeł energii. Niewątpliwie należy wzmocnić propagowanie postaw ekologicznych oraz podjąć radykalne działania zmierzające do wzrostu świadomości ekologicznej mieszkańców.

5.12. Racjonalna gospodarka odpadami

5.12.1. Systemy gospodarki odpadami

Znowelizowane przepisy odnoszące się do tworzenia systemów organizacyjno-prawnych w zakresie postępowania z odpadami komunalnymi zakładają, że powinny być one dwuszczeblowe. Na poziomie województwa zostały skonstruowane regiony gospodarki odpadami komunalnymi, zaś na szczeblu gminy został zbudowany system w ramach regionu, do którego została ona przyporządkowana.

Według Planu gospodarki odpadami województwa kujawsko-pomorskiego na lata 2012-2017 z perspektywą na lata 2018-2023, w województwie utworzonych zostało 7 regionów gospodarowania odpadami.

Zgodnie z nowym systemem gospodarki odpadami komunalnymi, w każdym z wyznaczonych regionów powinny docelowo funkcjonować regionalne instalacje przetwarzania odpadów komunalnych (RIPOK). Szczegółowe wymagania, jakie powinna spełniać instalacja RIPOK, wynikają z ustawy z dnia 14 grudnia 2012 r. o odpadach (t. j. Dz. U. z 2013 r. poz. 21 ze zm.).

Gmina Pruszcz wraz pozostałymi gminami powiatu świeckiego należą do Regionu 1 Tucholsko-Grudziądzkiego, który zamieszkuje ponad 324 tys. mieszkańców. W regionie tym system gospodarki odpadami komunalnymi opiera się na działalności Zakładów Utylizacji Odpadów z siedzibą w Bładowie (gm. Tuchola), Sulnówku (gm. Świecie) i Zakurzewie (gm. Grudziądz).

Gmina obsługiwana jest przez Regionalną Instalację Przetwarzania Odpadów Komunalnych (RIPOK) należącą do Przedsiębiorstwa Unieszkodliwiania Odpadów „EKO-Wiśła” Sp. z o.o. Sulnówko 74, w Świeciu. Zgodnie z Uchwałą Nr V/110/15 Sejmiku Województwa Kujawsko-Pomorskiego z dnia 30 marca 2015 r. zmieniającą uchwałę w sprawie wykonania „Planu gospodarki odpadami województwa kujawsko – pomorskiego na lata 2012-2017 z perspektywą na lata 2018-2023” RIPOK w Sulnówku jest jedną z trzech Regionalnych Instalacji do Przetwarzania Odpadów Komunalnych (RIPOK) w Regionie 1 Tucholsko-Grudziądzkim.

Na terenie gminy Pruszcz w m. Małociechowo znajduje się zamknięte w 2014 r. składowisko odpadów komunalnych. W 2015 r. rozpoczęto rekultywację składowiska, która potrwa do 2020 r. Na składowisku do zakończenia rekultywacji prowadzony jest monitoring fazy eksploatacyjnej, który obejmuje pomiary: gazu składowiskowego, wody podziemne, wody odciekowe, wody powierzchniowe, osiadań powierzchni składowiska.

Ponadto w m. Małociechowo znajduje się składowisko odpadów niebezpiecznych zarządzane przez „ECO-POL” Sp. z o.o. Na składowisku unieszkodliwiane są odpady azbestowe.

Tabela 27 Wykaz składowisk innych niż komunalne aktualnie funkcjonujących na terenie pow. świeckiego (stan na 31 grudnia 2015 r.)

Nazwa instytucji/podmiotu/osoby	Nazwa składowiska	Lokalizacja	Pojemność całkowita składowiska [m3] *	Pojemność wypełniona składowiska [m3] *	Wolna pojemność składowiska, pozostała do wypełnienia [m3]	Ilość zdeponowanych odpadów w 2014 r. [Mg/rok]	Ilość zdeponowanych odpadów w 2015 r. [Mg/rok]	Ilość nagromadzonych odpadów [Mg]
"ECO-POL" Sp. z o.o.	Składowisko odpadów niebezpiecznych	Małociechowo, 86-120 Pruszcz	188147	141 976	46 171	26 270,34	22 439,09 7	130253,0 7

Źródło: Urząd Marszałkowski Woj. Kujawsko-Pomorskiego

Kontrole w zakresie prawidłowo prowadzonej gospodarki odpadami w gminie prowadzi WIOS w Bydgoszczy. W latach 2012-2015 przeprowadził łącznie 7 kontroli. Wykryte nieprawidłowości najczęściej dotyczyły: nieprawidłowo prowadzonej ewidencji odpadów, niesporządzanie zbiorczego zestawienia informacji o zakresie korzystania ze środowiska oraz o wysokości należnych opłat, naruszenie warunków pozwoleń oraz brak uregulowania strony formalno-prawnej, nieterminowe przysyłanie wyników badań do organu ochrony środowiska oraz nierzetelne sporządzanie zbiorczego zestawienia danych o odpadach oraz o sposobach gospodarowania nimi oraz o instalacjach i urządzeniach służących do odzysku i unieszkodliwiania tych odpadów.

5.12.2. Rodzaje, źródła powstawania, ilość i jakość wytworzonych odpadów

Odpady komunalne, zgodnie z definicją zawartą w ustawie z dnia 14 grudnia 2012 r. o odpadach (t. j. Dz. U. z 2013 r., poz. 21 ze zm.), to odpady powstające w gospodarstwach domowych, z wyłączeniem pojazdów wycofanych z eksploatacji, a także odpady niezawierające odpadów niebezpiecznych pochodzące od innych wytwórców odpadów, które ze względu na swój charakter lub skład są podobne do odpadów powstających w gospodarstwach domowych.

Odpady komunalne powstają przede wszystkim w gospodarstwach domowych oraz w obiektach infrastruktury, takich jak: handel, usługi, zakłady rzemieślnicze, szkolnictwo, targowiska, zakłady produkcyjne w części socjalnej i inne.

Ilość wytwarzanych odpadów, jak również zawartość poszczególnych frakcji jest ściśle związana z miejscem powstawania tych odpadów (gospodarstwa domowe, obiekty infrastruktury, inne) oraz rodzajem obszaru, na którym powstają (teren miejski lub wiejski). Zgodnie z podanymi w KPGO 2022 wskaźnikami wytwarzania odpadów na jednego mieszkańca, przeciętny Polak wytwarza rocznie średnio ok. 268 kg odpadów komunalnych. Zatem całkowita potencjalna masa odpadów komunalnych wytworzonych na terenie gminy Pruszcz w 2015 r. kształtowała się na poziomie ok. 2 584 Mg.

Główny strumień odpadów komunalnych stanowią niesegregowane (zmieszane) odpady komunalne, które pod względem składu morfologicznego często zawierają różne rodzaje odpadów niebezpiecznych.

W 2015 r. z terenu gminy Pruszcz zebrano łącznie 1352,044 Mg odpadów komunalnych, w tym 820,8 Mg zmieszanych odpadów komunalnych (20 03 01).

W poniższej tabeli przedstawiono szczegółowe informacje na temat rodzajów i ilości odpadów komunalnych odebranych z terenu gminy Pruszcz w latach 2014-2015.

Tabela 28 Rodzaj i ilość zebranych odpadów z terenu gminy Pruszcz

Rodzaje zebranych odpadów	Ilość zebranych odpadów	
	masa [Mg]	
	2014	2015
Odpady ulegające biodegradacji	45,4	110,8
Odpady opakowaniowe	229,6	236,4
Odpady budowlane i rozbiórkowe	18,71	14,8
Niesegregowane (zmieszane) odpady komunalne	840	820,8
Inne odpady	257,55	169,244
RAZEM	1391,26	1352,044

Źródło: Urząd Gminy Pruszcz

Odpady niesegregowane (zmieszane) w 2015 r. stanowiły 60,7% wszystkich odpadów komunalnych, natomiast w 2014 r. ten odsetek był podobny i wynosił 60,3%. Zgodnie z powyższym zestawieniem wzrosła ilość zebranych selektywnie odpadów biodegradowalnych i opakowaniowych.

Ok. 8% odebranych odpadów komunalnych z terenu gminy Pruszcz stanowią odpady ulegające biodegradacji. Znaczna ilość tych odpadów jest bezpośrednio zagospodarowywana u źródła, zwłaszcza na terenach wiejskich, gdzie powstające odpady są często kompostowane w przydomowych kompostownikach.

Na podstawie Rozporządzenia Ministra Środowiska z dnia 25 maja 2012 r. w sprawie poziomów ograniczenia masy odpadów komunalnych ulegających biodegradacji przekazywanych do składowania oraz sposobu obliczania poziomu ograniczania masy tych odpadów – zgodnie ze złożonymi sprawozdaniami do Marszałka i WIOŚ w 2015 r. gmina Pruszcz osiągnęła poziom ograniczenia masy odpadów komunalnych ulegających biodegradacji kierowanych do składowania w wysokości 31,3%. Według cyt. Rozporządzenia, dopuszczalny poziom masy odpadów biodegradowalnych, przekazywanych do składowania w stosunku do masy tych odpadów wytworzonych w 1995 r. wynosił 50% dla 2015 r. Wynik wskazuje, że gminie udało się uzyskać zakładany poziom. Niewątpliwy wpływ na uzyskanie tak dobrego wyniku miało uruchomienie nowej instalacji Międzygminnego Kompleksu Unieszkodliwiania Odpadów Komunalnych w Sulnówku, a także działania mieszkańców gminy w zakresie prawidłowego prowadzenia selektywnej zbiórki odpadów zielonych.

W gminie prowadzona jest selektywna zbiórka odpadów opakowaniowych ze szkła, metali i tworzyw sztucznych, papieru. W 2015 r. z terenu gminy Pruszcz zebrano łącznie 236,4 Mg tego rodzaju odpadów. Obliczony dla gminy Pruszcz w 2015 r. poziom recyklingu, przygotowania do ponownego użycia papieru, metali, tworzyw sztucznych i szkła wyniósł 43,5%. Według Rozporządzenia Ministra Środowiska z dnia 29 maja 2012 r. w sprawie poziomów recyklingu, przygotowania do ponownego użycia i odzysku innymi metodami niektórych frakcji odpadów komunalnych - zakłada się przygotowanie do ponownego wykorzystania i recyklingu minimum 16% masy w 2015 roku, zatem gminie udało się osiągnąć zakładany poziom.

Rozporządzenie zakłada również osiągnięcie w 2015 r. minimum 40% odzysku odpadów budowlanych i rozbiórkowych. W 2015 r. w gminie Pruszcz osiągnięty poziom wyniósł 100%. Założenia Rozporządzenia zostały spełnione.

Statystycznie na jednego mieszkańca gminy Pruszcz w 2015 r. przypadło 140 kg odpadów, w tym 85 kg zmieszanych odpadów komunalnych (20 03 01) oraz 25 kg odpadów opakowaniowych zebranych selektywnie (tworzywa sztuczne, szkło).

Nowym systemem gospodarowania odpadami objętych jest ok. 98% gospodarstw domowych w gminie, z tego ok. 95% zadeklarowało selektywną zbiórkę odpadów. Selektywna zbiórka odpadów prowadzona jest systemem pojemnikowym i workowym. Selektywnie zbierane są następujące odpady: papieru i odpadów wielomateriałowych, metalu, szkła, tworzyw sztucznych, baterii, popiołu oraz odpadów biodegradowalnych (kuchennych i zielonych), wielkogabarytowych i odpadów z remontów

Działalnością związaną ze zbieraniem odpadów z terenu gminy Pruszcz mogą zajmować się firmy wpisane do rejestru działalności regulowanej prowadzonej przez Wójta Gminy Pruszcz. Od 1 lipca 2013 obowiązek wyposażenia nieruchomości w pojemniki do gromadzenia odpadów komunalnych oraz utrzymanie tych urządzeń w odpowiednim stanie sanitarnym, porządkowym i technicznym spoczywa na właścicielach nieruchomości. Koszty funkcjonowania systemu pokrywane są z opłat za gospodarowanie odpadami komunalnymi, uiszczanymi przez właścicieli nieruchomości.

Na terenie gminy Pruszcz od lipca 2013 r. funkcjonuje punkt selektywnej zbiórki odpadów komunalnych (tzw. PSZOK), zlokalizowany na terenie składowiska odpadów komunalnych w Małociechowie. Zgodnie z w/w ustawą gminy tworzą punkty selektywnego zbierania odpadów komunalnych w sposób zapewniający łatwy dostęp dla wszystkich mieszkańców gminy, które zapewniają przyjmowanie co najmniej takich odpadów komunalnych jak: przeterminowane leki i chemikalia, zużyte baterie i akumulatory, zużyty sprzęt elektryczny i elektroniczny, meble i inne odpady wielkogabarytowe, zużyte opony, odpady zielone oraz odpady budowlane i rozbiórkowe stanowiące odpady komunalne. Gmina jest

obowiązana utworzyć co najmniej jeden stacjonarny punkt selektywnego zbierania odpadów komunalnych, samodzielnie lub wspólnie z inną gminą lub gminami.

W kompetencji organów gmin leżą również kwestie związane z utrzymaniem czystości i porządku na swoim terenie. Dzięki wysypisko śmieci w Serocku dz. nr ewidencyjny 246/1 obręb Serock. Obszar na którym stwierdzono występowanie odpadów zajmuje powierzchnię około 4,090 ha. Odpady na tym obszarze są składowane prawdopodobnie od wielu lat. Szacowana ilość odpadów jest trudna do określenia. Odpady pochodzą w szczególności z remontów i rozbiórek budynków. Na dzikim wysypisku składowanych jest ok. 150 t odpadów niebezpiecznych zawierających azbest. Występujące odpady są przemieszane z gruntem macierzystym oraz masami mineralnymi. Powierzchnia odpadów jest częściowo zabudowana szatą roślinną. Zakres planowanego przedsięwzięcia obejmuje likwidację dzikiego wysypiska. W szczególności będą podejmowane prace zmierzające do usunięcia odpadów azbestowych.

5.12.3. Odpady azbestowe

Szczególnego rodzaju zagrożenie dla zdrowia mieszkańców i dla środowiska stanowią odpady zawierające azbest. Włókna azbestowe oddziałują szkodliwie m.in. na drogi oddechowe człowieka, powodując wiele schorzeń, w tym nowotwory. Ze względu na szkodliwe działanie, odpady zawierające azbest traktowane są jako odpady niebezpieczne, w związku z czym podlegają muszą specjalnym procedurom, zapewniającym bezpieczne usuwanie, transport i utylizację.

Wyeliminowanie zagrożenia azbestem wynika z Programu Oczyszczania Kraju z Azbestu na lata 2009-2032, który przyjęty został uchwałą Rady Ministrów Rzeczypospolitej Polskiej nr 39/2010 z dnia 15 marca 2010 r.

W związku z obowiązkiem usunięcia wyrobów zawierających azbest do 2032 r. każda gmina powinna posiadać opracowany Program usuwania azbestu. Gmina Pruszcz posiada Program usuwania azbestu przyjęty w 2013 r.

Jednym z narzędzi monitorujących realizację zadań wynikających z Programu Oczyszczania Kraju z Azbestu jest Baza Azbestowa prowadzona przez Ministerstwo Gospodarki, zgodnie z rozporządzeniem Ministra Środowiska z dnia 20 grudnia 2012 r. w sprawie sposobu prowadzenia przez marszałka województwa rejestru wyrobów zawierających azbest (Dz. U. z 2013 poz. 25). Do zadań gmin należy prowadzenie ewidencji wyrobów zawierających azbest oraz przekazywanie informacji do marszałka województwa za pośrednictwem Bazy Azbestowej. Gmina Pruszcz prowadzi ewidencję bazy azbestowej, zgodnie z którą do usunięcia pozostało ok. 4436,4 Mg wyrobów azbestowych, w tym 4091,4 Mg azbestu należącego do osób fizycznych.

Tabela 29 Ilość wyrobów azbestowych na terenie gminy Pruszcz

gmina	Zinventaryzowane kg			Unieszkodliwione kg			pozostałe do unieszkodliwienia kg		
	razem	os. fizyczne	os. prawne	razem	os. fizyczne	os. prawne	razem	os. fizyczne	os. prawne
Gm. Pruszcz	4 532 755	4 183 304	349 451	96 344	91 867	4 477	4 436 411	4 091 437	344 974

Źródło: na podstawie baza azbestowa.gov.pl

Według danych ankietowych w latach 2012-2015 z terenu gminy usunięto ok. 161,135 Mg odpadów azbestowych. Przedsięwzięcie finansowane było z budżetu gminy oraz ze środków własnych mieszkańców.

Tabela 30 Ilość usuniętych wyrobów azbestowych w latach 2012-2015

Gmina	2012	2013	2014	2015
	Mg	Mg	Mg	Mg
Gm. Pruszcz	65,385	12,980	28,600	54,170

Źródło: Urząd Gminy Pruszcz

Od 2016 r. Gmina realizuje przedsięwzięcie pn.: „Demontaż, transport oraz utylizacja wyrobów zawierających azbest na terenie Gminy Pruszcz” pozyskując na ten cel 100% dofinansowania z Wojewódzkiego Funduszu Ochrony Środowiska i Gospodarki Wodnej w Toruniu. Programem tym są objęci wszyscy właściciele nieruchomości, którzy złożyli wniosek o włączenie do w/w Projektu, który polega na tym, że Gmina w drodze Zapytania ofertowego wybiera wykonawcę, który realizuje usługę polegającą na demontażu, transporcie i utylizacji bądź wyłącznie na transporcie i utylizacji wyrobów azbestowych z terenu gminy Pruszcz.

5.13. Przeciwdziałanie poważnym awariom

Poważną awarią w rozumieniu ustawy Prawo ochrony środowiska jest zdarzenie, w szczególności emisja, pożar lub eksplozja, powstałe w trakcie procesu przemysłowego, magazynowania lub transportu, w których występuje jedna lub więcej niebezpiecznych substancji, prowadzące do natychmiastowego powstania zagrożenia życia lub zdrowia ludzi lub środowiska lub powstanie takiego zagrożenia z opóźnieniem.

Do potencjalnych zagrożeń mogących doprowadzić do sytuacji kryzysowych należy zaliczyć przede wszystkim:

- pożary;
- katastrofy, awarie i niekontrolowane przenikanie różnych substancji do środowiska naturalnego;
- transport kolejowy – ryzyko skażenia toksycznymi środkami przemysłowymi, tj. amoniakiem, chlorem, kwasem siarkowym, kwasem azotowym;
- transport drogowy i kolejowy – ryzyko skażenia przez rozszczelnienie cystern z substancjami ropopochodnymi i gazem płynnym oraz amoniakiem i chlorem;
- awarie urządzeń technicznych w zakładach przemysłowych;
- klęski żywiołowe, anomalie pogodowe (susze, huragany, intensywne opady, powodzie).

Na terenie gminy nie ma zakładów stwarzających zagrożenie dla środowiska.

Działalnością kontrolną w zakresie poważnych awarii zajmują się Wojewódzki Inspektor Ochrony Środowiska oraz Komenda Powiatowa Państwowej Straży Pożarnej w Świeciu.

W celach prewencyjnych Wojewódzki Inspektorat Ochrony Środowiska w Bydgoszczy prowadzi różnego typu kontrole: planowe i pozaplanowe, kontrole dotyczące identyfikacji potencjalnych sprawców poważnych awarii, kontrole interwencyjne związane z wystąpieniem zdarzeń awaryjnych z udziałem substancji niebezpiecznych w obiektach stacjonarnych, liniowych i transporcie.

5.14. Adaptacja do zmian klimatu

W celu uniknięcia najpoważniejszych zagrożeń związanych ze zmianą klimatu, a zwłaszcza nieodwracalnych skutków na wielką skalę, globalne ocieplenie powinno zostać ograniczone do maksymalnie 2°C powyżej poziomu sprzed epoki przemysłowej.

Niezależnie od scenariuszy ocieplenia i skuteczności działań łagodzących, wpływ zmiany klimatu będzie w najbliższych dziesięcioleciach coraz bardziej odczuwalny ze względu na opóźnione skutki wcześniejszych i obecnych emisji gazów cieplarnianych. Biorąc pod uwagę szczególny charakter skutków zmiany klimatu na terytorium UE i ich szeroki zakres, środki w zakresie przystosowania muszą zostać podjęte na wszystkich poziomach – lokalnym, regionalnym i krajowym.

Skutki zmian klimatu, zwłaszcza wzrost temperatury, częstotliwości i nasilenia zjawisk ekstremalnych, występujące w ostatnich kilku dekadach pogłębiają się i z tego względu stały się przedmiotem zainteresowania rządów i społeczności międzynarodowej. Wyniki badań naukowych jednoznacznie wskazują, że zjawiska powodowane przez zmiany klimatu stanowią zagrożenie dla społecznego i gospodarczego rozwoju wielu krajów na świecie, w tym także dla Polski. Wysiłki na rzecz dostosowania się do skutków zmian klimatu powinny być zatem podejmowane jednocześnie z realizowanymi przez Polskę działaniami ograniczającymi emisję gazów cieplarnianych. Właściwie dobrana paleta działań zmniejszających wrażliwość kraju na zmiany klimatyczne będzie stanowić istotny czynnik stymulujący wzrost efektywności i innowacyjności polskiej gospodarki.

Działania adaptacyjne wiążą się ze znacznymi kosztami. W perspektywie globalnej największe koszty zostaną poniesione przez kraje rozwijające się, w których konieczne wydatki mogą sięgać nawet 100 mld USD rocznie. Prognozy dotyczące kosztów w Europie przywoływane przez Europejską Agencję Środowiska mówią o kwotach rzędu kilku miliardów Euro rocznie w perspektywie krótkoterminowej i dziesiątkach miliardów w perspektywie długoterminowej. Mimo różnic w dostępnych szacunkach dotyczących kosztów na poziomie globalnym, unijnym i poszczególnych krajów, autorzy analiz są zgodni co do tego, że ewentualne zaniechanie działań adaptacyjnych spowoduje straty o jeszcze większej wartości.

Istotą działań adaptacyjnych podejmowanych zarówno przez podmioty publiczne, jak i prywatne, poprzez realizację polityk, inwestycje w infrastrukturę i technologie, a także zmiany zachowań, jest uniknięcie ryzyk i wykorzystanie szans. Zmiany klimatu należy postrzegać jako potencjalne ryzyko, które

powinno być brane pod uwagę przy tworzeniu np. mechanizmów regulacyjnych i planów inwestycyjnych, podobnie jak brane pod uwagę są ryzyka o charakterze makroekonomicznym, czy geopolitycznym.

Konieczność opracowania strategii adaptacyjnej (Strategicznego Planu Adaptacyjnego) wynika ze stanowiska rządu przyjętego w dniu 19 marca 2010 roku przez Komitet Europejski Rady Ministrów jako wypełnienie postanowień dokumentu strategicznego Komisji Europejskiej – Białej Księgi [COM (2009) 147] ws. adaptacji do zmian klimatu. Zgodnie z tym stanowiskiem rządu Strategia obejmuje:

- przygotowanie do adaptacji sektorów najbardziej wrażliwych na zmiany klimatu, tj. rolnictwa i obszarów wiejskich; zasobów i gospodarki wodnej, strefy wybrzeża i obszarów morskich; zdrowia człowieka, zwierząt i roślin oraz niektórych sektorów gospodarczych;
- włączenie strategii adaptacyjnych do strategii i polityk społeczno-gospodarczych na poziomie kraju i regionów oraz sektorów, zwłaszcza do programów rozwoju regionalnego;
- wymianę informacji o wdrażanych przedsięwzięciach i zwiększanie świadomości społeczeństwa.

Skutkiem ocieplania się klimatu jest wzrost występowania groźnych zjawisk pogodowych.

Ocena wrażliwości i skutki zmiany klimatu na poszczególne sektory:

Rolnictwo. Rolnictwo należy do tych obszarów gospodarki, które są lub będą znacząco dotknięte negatywnymi skutkami zmiany klimatu. Większe ryzyko utraty plonów i pogorszenie ich jakości może spowodować zmniejszenie produkcji rolniczej, czego konsekwencją może być niestabilna sytuacja ekonomiczna w rolnictwie. Konieczne jest zatem z jednej strony zabezpieczenie gospodarstw przed skutkami występowania ekstremalnych zjawisk pogodowych wynikających ze zmian klimatu, z drugiej zaś strony wsparcie odbudowy zniszczonego w wyniku klęsk żywiołowych, niekorzystnych zjawisk klimatycznych lub katastrof, potencjału produkcyjnego. Wraz ze wzrostem temperatury poprawiają się warunki klimatyczne do uprawy roślin ciepłolubnych w Polsce. Wzrost temperatury w okresie późnozimowym i wczesnowiosennym przyspiesza początek okresu wegetacyjnego i stwarza możliwość wcześniejszego rozpoczęcia prac polowych oraz wypasu bydła. Wcześniejszy siew odbywa się często w warunkach dostatecznego uwilgotnienia gleby, co pozwala uniknąć negatywnych skutków ewentualnych susz wiosennych. Wyższa temperatura w okresie letnim powoduje dodatkowy stres termiczny dla zwierząt, co może wpływać na zmniejszenie produktywności stad, a w przypadku bydła mlecznego zmniejszać mleczność oraz cechy jakościowe mleka. Wyższa temperatura wymaga rozbudowy urządzeń chłodniczych także w przechowalnictwie surowców zwierzęcych (jaj, mleka i mięsa), co wpływa na wzrost zapotrzebowania na energię, a tym samym na koszty produkcji.

Leśnictwo:

Ocena wrażliwości lasów i gospodarki leśnej oraz całego sektora leśno-drzewnego na zmiany warunków klimatycznych zawiera zarówno negatywne, jak i pozytywne elementy, a można ją zawrzeć w następujących punktach:

- zmiana lokalizacji lasów i przesunięcie się optimum ekologicznego dla wielu gatunków drzew; przesunięcie lub zanik niektórych formacji leśnych;
- zmniejszenie (choć niekiedy zwiększenie) produktywności ekosystemów, zarówno drewna, jak i produktów nieдрzewnych, na jednostkę powierzchni;
- zmiany w typie i nasileniu występowania szkodników i chorób;
- uszkodzenie funkcji ekosystemowych, tj. cykli geobiochemicznych i przemian energii (rozkład i mineralizacja materii organicznej);
- wzrost lub spadek retencji elementów odżywczych;
- zmiany cykli reprodukcyjnych (pogorszenie lub poprawa warunków odnawiania się lasów);
- zmiany wartości/atrakcyjności ekosystemów leśnych jako miejsc wypoczynku i rekreacji.

Zasoby i gospodarka wodna.

Zasoby wód powierzchniowych w Polsce są szczególnie wrażliwe na warunki klimatyczne, przede wszystkim na wahania opadów i parowanie. W latach 1997–2003 odnotowano wzrost częstotliwości występowania wezbrań, a jednocześnie wyraźny wzrost odpływu i to zarówno w półroczu zimowym, jak i letnim. W tych latach Polska doświadczyła szeregu katastrofalnych powodzi. Częstotliwość przepływów maksymalnych rzek o prawdopodobieństwie 1% (woda stuletnia) wzrosła dwukrotnie w latach 1981–2000 w porównaniu z latami 1961–1980. Średnia roczna liczba dni z pokrywą śnieżną w obu okresach progностycznych wykazuje tendencję spadkową. Wyniki wszystkich analizowanych modeli klimatycznych symulują wzrost temperatury wody. Najwyższy wzrost temperatury wody nawet o 4°C prognozowany jest dla miesięcy wiosennych (kwiecień, maj) oraz w grudniu. W przemyśle, energetyce i gospodarce komunalnej wdrażanie mniej wodochłonnych technologii i bardziej efektywne wykorzy-

stywanie zasobów spowoduje, że zużycie wody w tych sektorach będzie spadać przez cały okres prognozowania. Jedynym sektorem, w którym średnie roczne potrzeby wodne wykazują stałą tendencję rosnącą jest rolnictwo. Wraz z rozwojem technicznym rolnictwa będzie rosła jego efektywność ekonomiczna, pociągając za sobą zwiększone zużycie wody. Potrzeby wodne są zróżnicowane regionalnie i są funkcją strategii rozwojowych. Największy wzrost potrzeb w stosunku do stanu aktualnego w pierwszym okresie prognozowania będzie w województwach centralnych i wschodnich oraz lubuskim.

Bioróżnorodność. Wrażliwość gatunków i siedlisk jest nie tylko uwarunkowana zmianami temperatury czy opadów, lecz także zmianami częstotliwości i amplitudy zjawisk ekstremalnych, takich jak powódzie, wichury, ulewy. Wpływ wymienionych warunków spowoduje zmiany w zasięgu występowania gatunków, wielkości populacji, parametrach rozrodu, a w konsekwencji całej bioróżnorodności. Spodziewane ocieplenie się klimatu spowoduje intensyfikację migracji gatunków z Europy Południowej, z równoczesnym wycofywaniem się tych gatunków, które nie są przystosowane do wysokich temperatur i suszy latem, a dobrze znoszą ostre mrozy. Wpływ zmian klimatu na bioróżnorodność był rozpatrywany w dwóch aspektach: z punktu widzenia siedlisk przyrodniczych i gatunków oraz zmienności przestrzennej wynikającej z położenia geograficznego. Grupa siedlisk wód słodkich płynących i stojących jest bardzo wrażliwa na zmiany klimatyczne, takie jak wzrost opadów nawalnych, okresy suche, intensyfikacja procesów eutrofizacji wód stojących i płynących. Podobnie wysoka wrażliwość na zmiany w środowisku wodnym cechuje siedliska z grupy torfowisk, trzęsawisk i źródeł śródładowych. Zmiany w reżimie opadowym i wzrost ewapotranspiracji w połączeniu z antropogenicznym odwodnieniem ich stanowi istotne zagrożenie dla tych siedlisk. Zanik bagien, małych zbiorników wodnych, a także potoków i małych rzek jest największym zagrożeniem dla licznych gatunków, które bądź to bezpośrednio bytują na tych terenach, bądź korzystają z nich jako rezerwuarów wody pitnej. Dotyczy to też łąk wilgotnych i pastwisk, będących siedliskiem dla wielu roślin łąkowych, które zostały w ostatnich dekadach wytrzebione na rzecz monokultur trawy oraz będących ważną bazą pokarmową dla licznych gatunków zwierząt. Grupy wrzosowisk i zarośli oraz naturalnych i półnaturalnych formacji łąkowych i muraw także są zagrożone przez obniżenie poziomu wód gruntowych i częste susze. Zjawiska te będą powodować ich stopniowe przechodzenie od postaci wilgotnych i świeżych do bardziej termofilnych. W górach wrażliwe na zmiany klimatu są zbiorowiska muraw alpejskich, szczególnie narażone na zanikanie w miarę przesuwania w górę pięter termicznych. Spośród siedlisk leśnych do najbardziej zagrożonych należy zaliczyć siedliska lasów bagiennych, z powodu spadku poziomu wód gruntowych, lasy wysokogórskie i silnie termofilne lasy dębowe oraz niektóre postaci lasów na stokach południowych i zachodnich, szczególnie narażonych na skutki susz wiosenno-letnich. Silnie narażone na utratę wartości będą obszary Natura 2000 desygnowane dla ochrony pojedynczego przedmiotu, który jednocześnie jest silnie zagrożony zmianami klimatycznymi, w wyniku których może on doznać znaczącego pogorszenia parametrów struktury i funkcji w stosunkowo krótkim czasie. Obszary Natura 2000 leżące w pasie Nizin Polskich należy generalnie uznać za silnie narażone, co związane jest z obniżaniem poziomu wód gruntowych.

Energetyka. Sektor energetyki jest relatywnie mało wrażliwy na zmiany klimatu. Wzrost temperatury jest korzystny z punktu widzenia zapotrzebowania na energię elektryczną i ciepło. Zmniejsza się zapotrzebowanie na ogrzewanie pomieszczeń, a także wyrównaniu ulegają zmiany obciążenia w wyniku zmniejszenia różnic między zapotrzebowaniem minimalnym i maksymalnym, co dotyczy zarówno energii elektrycznej i ciepła. Wzrost temperatury może jednak wpływać na zwiększenie zapotrzebowania na chłód, a tym samym energię elektryczną. W przypadku zapotrzebowania nie można zatem wskazać prawdopodobnych zagrożeń i strat. Najczulszą, z punktu widzenia zmian klimatu, składową sektora energetyki jest infrastruktura wykorzystywana do dystrybucji energii elektrycznej. Już obecnie obfite opady śniegu połączone z przechodzeniem temperatury przez wartość 0°C powodują masowe awarie sieci niskiego napięcia i nawet kilkudniowe braki zasilania, głównie na obszarach wiejskich. Wzrost temperatury w warunkach krajowych spowoduje, że zimą dni o temperaturze ok. 0°C znacznie przybędzie. Wzrastać będą zatem straty spowodowane brakiem zasilania w energię elektryczną. Istotnym problemem w elektrowniach ciepłych jest dostępność wody dla potrzeb chłodzenia i uzupełniania obiegu.

Rozwój technologiczny zmniejszy energochłonność poszczególnych sektorów gospodarki. Energooszczędność struktur budowlanych, odpowiednie materiały, inteligentna obudowa budynku, systemy odpowiednio zarządzane i sterowane spowodują, że budynki będą zeroenergetyczne w odniesieniu do ciepła na potrzeby ogrzewania pomieszczeń. Natomiast będą produkować energię elektryczną i ciepło, co zostanie wykorzystane do zaopatrywania budynków, zaś nadmiar energii będzie magazynowany albo oddawany do sieci elektroenergetycznej lub ciepłowniczej. Wraz ze wzrostem średniej temperatury wzrośnie efektywność działania ciepłych systemów słonecznych. Zmiany klimatu będą więc miały korzystny wpływ w tym zakresie. Ponadto przyszłe technologie

energetyczne OZE będą mniej wrażliwe na zmiany klimatu, co zapewni odpowiedni rozwój poszczególnych technologii i ich adaptację do nowych warunków.

Budownictwo. Konstrukcja nośna obiektów budownictwa mieszkaniowego na terenach zurbanizowanych jest wrażliwa na czynniki klimatyczne. Przy zmieniających się warunkach klimatycznych stosowane obecnie normy i wskaźniki trzeba będzie dostosować do tych zmian. Budownictwo usługowe i produkcyjne na terenach wiejskich, takie jak: magazyny, szklarnie oraz naziemne stalowe zbiorniki na gnojowicę wrażliwe są na silne podmuchy wiatru lub na intensywne opady śniegu. Wyjątkową wrażliwością na podwyższoną temperaturę charakteryzują się: szpitale, hospicja, domy opieki i przedszkola, które w okresie lata muszą być wyposażone w klimatyzację ze względu na stres termiczny.

Transport. Infrastruktura transportu drogowego i kolejowego jest najbardziej wrażliwa na czynniki klimatyczne, przede wszystkim na: silny wiatr, opady śniegu, oblodzenie, deszcz i mróz. Ze względu na prognozowane zmiany struktury opadów większego znaczenia nabierze m.in. poprawne określenie światła mostów i przepustów, projektowanie drogi na dojazdach do mostów, problem osuwisk i zagadnienia związane z odwodnieniem powierzchni transportowych oraz kwestie przejść podziemnych, tuneli i in. Równie niekorzystne jest oddziaływanie wysokich temperatur (upałów) – szczególnie długotrwałych – na infrastrukturę drogową i kolejową. Istotny jest problem wpływu wysokich temperatur na nawierzchnie powierzchni komunikacyjnych.

Gospodarka przestrzenna Wysokie temperatury powietrza w dużych miastach zwiększają efekt miejskiej wyspy ciepła (MWC). Prognozowane zwiększenie częstotliwości i intensywności fal upałów może pogłębiać zjawiska związane z MWC i jej skutkami dla warunków życia oraz zdrowia ludzi. W obliczu zmian klimatu można oczekiwać coraz częstszych powodzi miejskich generowanych głównie przez nawalne opady deszczu. Zagrożenie tym rodzajem powodzi zwiększa niewydolność systemu odwadniającego oraz uszczelnienie powierzchni terenu ograniczającego możliwości retencji wodnej.

Zdrowie. Wzrost ryzyka zgonu lub choroby podczas fal gorąca jest związany nie tylko z wysoką temperaturą powietrza, ale także dużym natężeniem promieniowania słonecznego oraz wysoką wilgotnością powietrza. W Polsce najwyższy wzrost ryzyka zgonu towarzyszy dużemu stresowi gorąca i wynosi dla zgonów z ogółu przyczyn +23% w stosunku do warunków termoneutralnych i +24% dla zgonów z powodu chorób układu krążenia. Grupami szczególnie wrażliwymi na wpływ wysokiej temperatury są osoby starsze i małe dzieci, u których łatwo dochodzi do zaburzeń gospodarki cieplnej organizmu, oraz osoby ze specyficznymi schorzeniami. W okresie zimowym najbardziej niebezpieczne dla organizmu są duże, gwałtowne spadki temperatury powietrza, które mogą stać się przyczyną nagłych zgonów, zwłaszcza osób starszych z chorobami tętnic czy z chorobą niedokrwinną serca. Pozytywnym skutkiem postępującego ocieplenia okresów zimowych jest wyraźne zmniejszenie liczby zgonów z wychłodzenia organizmu. Pod koniec XXI wieku liczba takich zdarzeń może się zmniejszyć o 45–80%. Ze wzrostem temperatury powietrza wiąże się także inwazja chorób odkleszczowych. Symulacje zakładają wzrost liczby zachorowań na boreliozę od 20% do 50%. W Polsce od kilkudziesięciu lat notuje się wzrost zachorowalności na alergię pyłkową. Pod wpływem zmian klimatu, a zwłaszcza wzrostu temperatury obserwuje się m.in.: coraz wcześniejszy początek sezonów pyłkowych, zwłaszcza na wiosnę (drzewa wczesnowiosenne) – średnio o 6 dni, wydłużenie sezonu pyłkowego o 10–11 dni.

Turystyka i rekreacja. Zmiany klimatu będą wpływać na rozwój turystyki w Polsce poprzez wzrost atrakcyjności wybrzeża Bałtyku i pojezierzy w wyniku wzrostu temperatury i poprawy warunków solarnych w lecie. Turystyce w całym kraju sprzyjać będzie wydłużenie sezonu letniego w turystycznych regionach Polski, co umożliwi poszerzenie oferty wypoczynku. Jednocześnie należy oczekiwać zmniejszenia atrakcyjności rejonów o wysokim ryzyku wystąpienia ekstremalnych zjawisk pogodowych i ich skutków oraz o słabym systemie ostrzeżeń. Także utrata lub obniżenie wartości zasobów przyrodniczych w wyniku zmian klimatu (np. zanikanie jezior) będzie powodować spadek atrakcyjności turystycznej.

Wdrożenie działań adaptacyjnych przyczyni się do ograniczenia wpływu negatywnych konsekwencji zmian klimatu na działalność człowieka, głównie poprzez zmniejszenie strat finansowych związanych z usuwaniem skutków wywołanych zmianami klimatu, a także konsekwencji społecznych. Korzyścią z wdrożenia działań jest tworzenie dodatkowego dobra publicznego, z którego mogą korzystać wszyscy ludzie. Korzyścią gospodarczą są również pozytywne efekty zewnętrzne działań adaptacyjnych rozumiane jako *win-win adaptation*. Zmniejszenie np. wodochłonności gospodarki przyczyni się do uzyskania wymiernych oszczędności finansowych i ochrony środowiska. Dostosowanie procesów

społeczno-gospodarczych do warunków klimatycznych pomoże zmniejszyć i korzystnie przełoży się na jakość życia i poprawę warunków funkcjonowania ludności poprzez poprawę dostępu do niezbędnych zasobów i ich lepszą jakość.

Warunkiem powodzenia realizacji strategii adaptacyjnej jest włączenie zidentyfikowanych kierunków działań adaptacyjnych do zmian klimatu do polityk i strategii rozwoju na poziomie krajowym, regionalnym i lokalnym, przy zastosowaniu zasady integracji działań szczególnie w sektorze gospodarki, środowiska, zdrowia czy rolnictwa.

Zadaniami wynikającymi dla Polski ze Strategii UE w zakresie przystosowania się do zmiany klimatu są:

1. Zapewnienie wspólnego podejścia i pełnej zgodności pomiędzy krajową strategią adaptacji i krajowym planem zarządzania zagrożeniami.
2. Tworzenie lokalnych i regionalnych planów zapobiegania zjawiskom ekstremalnym w ramach planów zarządzania kryzysowego.
3. Podjęcie działań adaptacyjnych na wszystkich poziomach – lokalnym, regionalnym i krajowym.
4. Opracowywanie do 2020 roku miejskich strategii adaptacyjnych przygotowywanych w koordynacji z innymi strategiami politycznymi na podstawie doświadczeń Porozumienia Burmistrzów dla miast powyżej 150 tys. mieszkańców.
5. Współpraca transgraniczna z sąsiednimi krajami w celu wdrażania działań adaptacyjnych.
6. Udział Polski w transgranicznych, ponadnarodowych i międzyregionalnych programach dotyczących adaptacji do zmian klimatu.
7. Współpraca z krajami UE, Komisją Europejską i Międzyrządowym Zespołem ds. Zmian Klimatu (IPCC) w celu doprecyzowania luk w wiedzy w zakresie m.in. takich zagadnień, jak: koszty i korzyści związane z adaptacją; lokalne i regionalne analizy i oceny ryzyka; ramy, modele i narzędzia (wspierające proces decyzyjny) ocena skuteczności różnych działań adaptacyjnych; monitorowanie i ocena dotychczasowych działań adaptacyjnych.
8. Współdziałanie Polski w tworzeniu zapisów w procesie przygotowania nowych dokumentów UE w sprawie w sprawie ubezpieczeń od klęsk żywiołowych i katastrof spowodowanych przez człowieka;
9. Powołanie Krajowego Punktu Kontaktowego ds. Adaptacji (KPKA) do końca 2013 roku z następującym zakresem zadań: koordynacja zagadnienia adaptacji do zmian klimatu w kraju; opracowanie planu realizacji strategii i nadzór nad wdrażaniem; współpraca z innymi resortami w kraju w procesie wdrażania; prowadzenie działań informacyjnych i sprawozdawczych w zakresie adaptacji do zmian klimatu i współpraca z Komisją Europejską; rozwijanie krajowego portalu informacyjnego w zakresie adaptacji do zmian klimatu i jego ciągła aktualizacja; interakcja między unijną platformą informacyjną CLIMATE-ADAPT a portalem krajowym; interakcja między krajowym portalem a innymi platformami informacyjnymi; wymiana dobrych praktyk między Polską a innymi krajami UE, regionami, miastami i innymi zainteresowanymi stronami.
10. Powołanie Komitetu Monitorującego ds. Adaptacji (KMA) w celu: opracowania zasad monitorowania i oceny działań adaptacyjnych na podstawie unijnych wytycznych; uruchomienia monitoringu wdrażania działań adaptacyjnych; utworzenia systemu gromadzenia, weryfikacji i raportowania postępów w realizacji strategii.
11. Zapewnienie finansowania działań adaptacyjnych ujętych w SPA 2020 w ramach m.in.: europejskich funduszy strukturalnych i inwestycyjnych na lata 2014–2020; programu „Horyzont 2020” i instrumentu finansowego LIFE; projektów międzynarodowych instytucji finansowych takich jak: Europejski Bank Inwestycyjny i Europejski Bank Odbudowy i Rozwoju; z przychodów ze sprzedaży uprawnień do emisji na aukcji w ramach EU ETS.

5.15. Edukacja ekologiczna społeczeństwa

Edukacja ekologiczna znalazła stosowną rangę zarówno w Konstytucji RP (art. 5 i 74) jak i sektorowych uregulowaniach prawnych, przede wszystkim w ustawach: Prawo ochrony środowiska, w ustawie o ochronie przyrody, w ustawie o systemie oświaty.

Ustawa o ochronie przyrody mówi, iż „Popularyzowanie, informowanie i promocja ochrony przyrody są obowiązkiem organów administracji publicznej, instytucji naukowych i oświatowych, a także publicznych środków masowego przekazu”.

Istotne znaczenie dla edukacji ekologicznej wynika również z podpisanych przez Polskę dokumentów międzynarodowych przede wszystkim Agendy 21. Ponadto wartość mają inne międzynarodowe konwencje, których Polska jest sygnatariuszem takie jak: Konwencja o ochronie różnorodności biologicznej, Ramowa Konwencja Narodów Zjednoczonych w sprawie zmian klimatu, Konwencja o dostępie do informacji, udziale społeczeństwa w podejmowaniu decyzji oraz dostępie do sprawiedliwości w sprawach ochrony środowiska. Umieszczanie zapisów dotyczących edukacji w międzynarodowych kon-

wencjach i zapisach świadczy o dużej roli jaką promocja edukacji ekologicznej powinna pełnić w działaniach na rzecz ochrony środowiska.

W wyniku realizacji ustaleń Agendy 21 przez Ministerstwo Edukacji Narodowej i Ministerstwo Ochrony Środowiska Zasobów Naturalnych i Leśnictwa, powstał w 2000 r. dokument pn. Narodowa Strategia Edukacji Ekologicznej (NSEE). Zostały w nim określone cele, z których do podstawowych należą między innymi, upowszechnianie idei ekorozwoju we wszystkich sferach życia oraz wdrożenie edukacji ekologicznej jako edukacji interdyscyplinarnej.

Cele zawarte w Strategii Edukacji Ekologicznej i przełożone na konkretne zadania, ujęte zostały w Narodowym Programie Edukacji Ekologicznej (2000/2001). Należą do nich:

- rozpowszechnianie idei ekorozwoju we wszystkich sferach życia, uwzględniając również pracę i wypoczynek; czyli objęcie stałą edukacją ekologiczną wszystkich mieszkańców Rzeczypospolitej Polskiej,
- wdrożenie edukacji ekologicznej jako przedmiotu interdyscyplinarnego na wszystkich stopniach edukacji formalnej i nieformalnej

W przygotowaniu jest nowy dokument strategiczny w obszarze edukacji ekologicznej, który będzie nosił nazwę „eduEKO2020: Ekologia, Komunikacja, Odpowiedzialność na lata 2016-2020”. Plan eduEKO 2020 będzie uwzględniał bieżące potrzeby w tym zakresie i aktualny stan świadomości ekologicznej społeczeństwa.

Edukacja środowiskowa (edukacja ekologiczna) jest koncepcją kształcenia i wychowywania społeczeństwa w duchu poszanowania środowiska przyrodniczego zgodnie z hasłem „myśleć globalnie, działać lokalnie”. Ważnym elementem jest łączenie wiedzy przyrodniczej z humanistyczną oraz działaniami praktycznymi.

Obejmuje ona przedstawianie we wszystkich działaniach tematyki z zakresu ochrony i kształtowania środowiska. Musi docierać do wszystkich grup społecznych i wiekowych. W związku z tym ważne jest znalezienie odpowiednich środków przekazu tak, aby w najprostszym i najskuteczniejszym sposobie przekazywać informację ekologiczną.

Uwzględniając konieczne zróżnicowanie form i treści przekazu, można przyjąć podział mieszkańców na cztery główne grupy, do których trafiać będą odpowiednio przygotowane formy edukacyjne:

- pracowników samorządowych gminy (zarząd i pracownicy urzędów);
- nauczyciele;
- dzieci i młodzież;
- dorośli mieszkańcy.

Należy równocześnie wyznaczyć cele i efekty, jakie ma przynieść prowadzona akcja edukacyjno-informacyjna. Są nimi przede wszystkim:

- ograniczenie zanieczyszczenia wód – poprawa ich jakości;
- ograniczenie zanieczyszczeń powietrza;
- poprawa stanu zieleni (parki, lasy);
- powstanie trwałych grup mieszkańców, współpracujących z samorządem lokalnym;
- podejmujących nowe wyzwania w zakresie edukacji ekologicznej;
- zwiększenie sprzyjającego nastawienia społeczności lokalnej do ochrony środowiska.

5.15.1. Realizacja edukacji ekologicznej na terenie gminy

Istotną rolę w szerzeniu wiedzy ekologicznej na terenie gminy Pruszcz odgrywają m.in.:

- Urząd Gminy Pruszcz;
- Starostwo Powiatowe w Świeciu;
- Jednostki oświatowe: przedszkola i szkoły;
- Nadleśnictwa;

W ramach edukacji ekologicznej Powiat Świecki współorganizuje konkursy o tematyce ekologicznej i współfinansuje zakup nagród dla laureatów między innymi następujących konkursów ekologicznych.

Edukacja ekologiczna mieszkańców gminy Pruszcz prowadzona jest na kilku szczeblach poprzez:

1. Systemy nauczania – począwszy od zajęć w przedszkolach, szkołach podstawowych i gimnazjach:
 - a) Szkoły z terenu Gminy Pruszcz, co roku organizują wiele imprez mających na celu wzbudzenie w młode umysły świadomości ekologicznej poprzez:
 - cykl wycieczek do lasów, oczyszczalni ścieków, schroniska zwierząt, stacji uzdatniania wody oraz Sanepidu w Świeciu,
 - realizacja ścieżek między przedmiotowych o różnej tematyce przyrodniczej.

- b) Szkoła Podstawowa w Łowinku, urząd Gminy w Pruszczu oraz Gminny Ośrodek Kultury Sportu i Rekreacji organizuje coroczny konkurs dla dzieci i młodzieży na szczeblu gminnym i wojewódzkim pt. „Eko – Teatr” i plastyczny o tematyce ekologicznej.
- c) Organizowane są przez Gminę w szkołach akcje – Sprzątanie Świata, Dzień Ziemi, akcje grabienia liści – Pomóżmy kasztanowcom, Listy dla Ziemi
2. Gmina Pruszcz dzięki pozyskaniu środków z Wojewódzkiego Funduszu Ochrony Środowiska i Gospodarki Wodnej w Toruniu systematycznie prowadzi nasadzenia drzewek, krzewów, iglaków m.in. nasadzenia zostały wykonane wokół szkoły w Serocku, Niewieście, Zbrachlinie, w Pruszczu na Skwerze, w Wałdowie wokół Kościoła, w Parlinie koło Świetlicy. Wykonanie nowych nasadzeń uatrakcyjnia miejscowość poprzez poprawę estetyki, zmniejszenia zanieczyszczenia CO₂ oraz poziom hałasu. Wpływa to na kształtowanie właściwych postaw człowieka wobec przyrody.
3. Akcje dla dorosłych:
- a) Zebrania wiejskie, podczas których poruszane są problemy związane z ochroną środowiska (np. szkodliwe następstwo wypalania traw na łąkach oraz rowach melioracyjnych i przydrożnych, selektywna zbiórka odpadów, gromadzenie obornika na płytach gnojowych, stosowanie odnawialnych źródeł energii, utylizacja pokryć dachowych zawierających azbest, zanieczyszczenie gruntu i wód nieczystościami ciekłymi i inne)
- b) Prelekcje, konferencje ze specjalistycznymi firmami zajmującymi się stosowaniem odnawialnych źródeł energii m.in. budową kolektorów słonecznych, pomp ciepła, wiatraków. Spotkania z rolnikami na temat stosowania nawozów, pasz dla zwierząt i ochrony środowiska w gospodarstwach.
- c) Akcje edukacyjne dla dorosłych – z pomocą środków masowego przekazu, kurend kierowanych do wszystkich mieszkańców, informacji umieszczanych na stronie internetowej gminy www.bip.pruszcz.pl. Materiały edukacyjne ulotki broszury przekazywane mieszkańcom przez Sołtysów m.in. na temat wymiany pokryć azbestowych, czy segregacji odpadów. Publikacje zawierające informacje o organizowanych akcjach proekologicznych, zamieszczane na stronie internetowej Gminy Pruszcz oraz na łamach lokalnej prasy.

W ramach działalności edukacja leśna realizowana jest przez Nadleśnictwa. Prowadzone są zajęcia terenowe na ścieżkach edukacyjnych, prelekcje i pogadanki, konkursy w szkołach i sołectwach. Nadleśnictwo Zamrzenia prowadzi kolportaż materiałów edukacyjnych: mapy terenu nadleśnictwa wraz z informacją przyrodniczo-edukacyjną, plansze edukacyjne, itp. Organizowane są spotkania i pogadanki leśników z dziećmi.

6. Efekty realizacji dotychczasowego programu ochrony środowiska

Jednym z elementów aktualizacji i opracowania niniejszego Programu jest uwzględnienie oceny osiągnięcia celów ekologicznych wskazanych w „Aktualizacji Programu Ochrony Środowiska dla Gminy Pruszcz na lata 2012-2015 z perspektywą do 2019 r.”. Poniżej przedstawiono ocenę realizacji celów i kierunków działań ekologicznych do roku 2015 na terenie analizowanej gminy. Wymienione cele miały być realizowane poprzez działania o charakterze inwestycyjnym i nieinwestycyjnym, prowadzące do eliminacji lub ograniczenia natężenia oddziaływania czynników zagrażających zasobom środowiska naturalnego oraz do odtwarzania użytkowanych zasobów. W latach 2012-2015 zostały zrealizowane zadania inwestycyjne oraz pozainwestycyjne opisane poniżej.

Raport nie omawia szczegółowo wszystkich zadań wytyczonych w Aktualizacji Programu Ochrony Środowiska z uwagi na liczne trudności związane zarówno ze zmianą przepisów w zakresie ochrony środowiska. Znaczna część zadań określonych w Aktualizacji do Programu ochrony środowiska należała do zadań koordynowanych, których realizacja nie zależy bezpośrednio od organu wykonawczego gminy lecz do innych jednostek administracyjnych, na realizację których Gmina Pruszcz nie miała wpływu. W raporcie odniesiono się również do niektórych działań podjętych przez inne jednostki.

W APOŚ dla Gminy Pruszcz przyjęto następujące podstawowe cele ekologiczne:

Cele w zakresie wód powierzchniowych i podziemnych:

- racjonalne wykorzystywanie zasobów wód powierzchniowych i podziemnych oraz ich ochrona,
- zapewnienie odpowiedniej ilości i jakości wody do picia wszystkim mieszkańcom gminy.

Cele w zakresie powierzchni ziemi, gleb i kopalin:

- właściwe użytkowanie, ochrona i rekultywacja istniejących zasobów glebowych,

Cele w zakresie gospodarki odpadami:

- minimalizacja ilości wytwarzanych odpadów poprzez zwiększenie stopnia odzysku i unieszkodliwiania odpadów,
- dostosowanie zasad funkcjonowania systemu gospodarowania odpadami komunalnymi do aktualnych przepisów prawnych.

Cele w zakresie ochrony przyrody i krajobrazu:

- ochrona obiektów cennych przyrodniczo nieobjętych i objętych ochroną oraz walorów krajobrazu rekreacyjnego i rolniczego,
- zachowanie i zwiększanie bioróżnorodności istniejących ekosystemów.

Cel w zakresie ochrony powietrza atmosferycznego:

- poprawa i utrzymanie dobrego stanu powietrza na terenie gminy.

Cele w zakresie ochrony przed hałasem:

- poprawa klimatu akustycznego na obszarach, szczególnie obciążonych hałasem,
- zapobieganie pogarszaniu się klimatu akustycznego na obszarach, gdzie nie występują przekroczenia dopuszczalnych poziomów hałasu.

Cel w zakresie ochrony przed promieniowaniem elektromagnetycznym:

- bieżąca kontrola źródeł promieniowania elektromagnetycznego w celu uniknięcia możliwości ich negatywnego oddziaływania na ludzi i środowisko.

Cel w zakresie energetyki odnawialnej:

- zmniejszenie energochłonności gospodarki i wzrost wykorzystania energii ze źródeł odnawialnych.

Cele w zakresie ochrony przed poważnymi awariami i zagrożeniami naturalnymi:

- wykreowanie właściwych zachowań społeczeństwa w sytuacji wystąpienia zagrożeń środowiska spowodowanych poważną awarią i klęskami żywiołowymi,
- ograniczenie możliwości wystąpienia sytuacji awaryjnych w wyniku transportu drogowego i kolejowego oraz klęsk żywiołowych,
- opracowanie systemu skutecznego informowania społeczeństwa o wystąpieniu nadzwyczajnego zagrożenia środowiska i zagrożenia naturalnego.

Cel w zakresie edukacji ekologicznej:

- wzrost świadomości mieszkańców powiatu w zakresie ochrony przyrody i wykreowanie właściwych zachowań prośrodowiskowych.

W poniższej tabeli przedstawiono listę zrealizowanych zadań w ramach APOS dla Gminy Pruszcz za lata 2012-2015.

Tabela 31 Efekty realizacji Aktualizacji Programu ochrony środowiska dla Gminy Pruszcz

Zadania	Opis zadania	Jednostka odpowiedzialna	Termin realizacji (dotyczy lat 2012-2015)	Poniesione koszty [zł]	Źródła finansowania
z zakresu zasobów wodnych i gospodarki wodno-ściekowej					
budowa przydomowych oczyszczalni ścieków	Realizacja programu budowy przydomowych oczyszczalni ścieków na obszarach poza aglomeracją	właściciele nieruchomości, Gmina Pruszcz	rok- ilość wniosków 2012 - 6 2013 - 33 2014 - 15 2015 - 23 Razem: 77	14399,60 89338,26 39106,61 51006,49 Razem: 193 850,96 środki budżetu	Środki budżetu Gminy w Pruszczu i środki własne mieszkańców
prowadzenie bieżącej rejestracji i kontroli odprowadzania ścieków, w tym bieżąca identyfikacja właścicieli nielegalnych podłączeń i wydawanie oraz egzekwowanie odpowiednich decyzji administracyjnych	Bieżące kontrole opróżniania zbiorników bezodpływowych i przydomowych oczyszczalni ścieków	Gmina Pruszcz	2012-2015	0,00	Bez kosztów
uporządkowanie gospodarki ściekowej na terenie gmin, budowa sieci kanalizacyjnej, oczyszczalni ścieków itp.	Realizacja programu budowy przydomowych oczyszczalni ścieków	Gmina Pruszcz	2012-2015	193 850,96	Budżet Gminy
Rozbudowa sieci wodociągowej	Budowa nowych przyłączy wodociągowych	Spółka Komunalna „Błysk” Sp. z o.o. w Pruszczu	2012-2015	b.d.	Nakłady mieszkańców
bieżące naprawy i konserwacja istniejącej sieci wodociągowej i ujęć wód podziemnych	bieżące naprawy i konserwacja istniejącej sieci wodociągowej i ujęć wód podziemnych	Spółka Komunalna „Błysk” Sp. z o.o. w Pruszczu	2012-2015	b.d.	-
bieżąca konserwacja rowów melioracyjnych	Wykaszenie, odmulanie, konserwacja rowów, usuwanie awarii, czyszczenie studni	GSW Pruszcz Gmina Pruszcz, ODR,	2012-2015	329 356,00 284 955,00 341 847,00 325 592,00	Składki, dotacje
ochrona przed związkami azotu ze źródeł rolniczych w rejonie wodnym Dolnej Wisły	Wydanie rozporządzenie nr 2/2012 Dyrektora Regionalnego Zarządu Gospodarki Wodnej w Gdańsku z dnia 27 lipca 2012 r. w sprawie określenia w regionie wodnym Dolnej Wisły w granicach województwa kujawsko - pomorskiego wód	Dyrektor Regionalnego Zarządu Gospodarki Wodnej w Gdańsku	2012	-	-

Program Ochrony Środowiska dla Gminy Pruszcz

Zadania	Opis zadania	Jednostka odpowiedzialna	Termin realizacji (dotyczy lat 2012-2015)	Poniesione koszty [zł]	Źródła finansowania
	wrażliwych na zanieczyszczenia związkami azotu ze źródeł rolniczych oraz obszarów szczególnie narażonych, z których odpływ azotu ze źródeł rolniczych do tych wód należy ograniczyć				
	wydanie rozporządzenia nr 2/2013 Dyrektora Regionalnego Zarządu Gospodarki Wodnej w Gdańsku z dnia 24 kwietnia 2013 r. w sprawie wprowadzenia programu działań mających na celu ograniczenie odpływu azotu ze źródeł rolniczych	Dyrektor Regionalnego Zarządu Gospodarki Wodnej w Gdańsku	2013	-	-
ochrona przeciwpowodziowa	Wykonanie mapy zagrożenia powodziowego do wykorzystania podczas planowania przestrzennego	RZGW Gdańsk	2013-2015	-	-
	Wykonanie remontu ostróg na lewym brzegu Wisły w km 810-811 – 7 szt.- w ramach ochrony przeciwpowodziowej	RZGW Gdańsk	2012-2015	-	-
INNE	W ramach realizacji zadań wskazanych w Planie Gospodarowania Wodami, Dyrektor RZGW w Gdańsku wydał rozporządzenie Nr 9/2014 w sprawie warunków korzystania z wód regionu wodnego Dolnej Wisły	RZGW Gdańsk	2014	-	-
	Przystąpienie do opracowania projektu planu przeciwdziałania skutkom suszy w regionie wodnym Dolnej Wisły wraz ze wskazaniem obszarów najbardziej narażonych na jej skutki	RZGW Gdańsk	2014	-	-
	Opracowanie projektu Planu utrzymania wód w regionie wodnym Dolnej Wisły oraz uzgodnienie go z właściwymi marszałkami i Prezesem KZGW	RZGW Gdańsk	2015	-	-
z zakresu gospodarki odpadami					
opracowanie i uchwalenie regulaminu utrzymania czystości i porządku w gminach - nowelizacja ustawy o utrzymaniu	Uchwała Rady Gminy Pruszcz Nr XXXVI/216/2013 z dnia 26.04.2013 r. (z późn. zm. tj.: Uchwała Nr 305/2014 z dnia 27.06.2014 r. oraz uchwała Nr XI/73/15 z dnia 26.06.2015 r.)	Gmina Pruszcz	2013	-	-

Program Ochrony Środowiska dla Gminy Pruszcz

Zadania	Opis zadania	Jednostka odpowiedzialna	Termin realizacji (dotyczy lat 2012-2015)	Poniesione koszty [zł]	Źródła finansowania
czystości i porządku w gminach z dnia 1 lipca 2011 r. (Dz.U. Nr 152, poz. 897)					
objęcie wszystkich właścicieli nieruchomości zamieszkałych na terenie gminy systemem gospodarowania odpadami komunalnymi	98% mieszkańców, którzy złożyli deklaracje. 95% mieszkańców prowadzących selektywną zbiórkę.	Gmina Pruszcz	2013-2015	-	-
nadzór nad gospodarowaniem odpadami komunalnymi, w tym realizacją zadań powierzonych podmiotom odbierającym odpady komunalne	Weryfikacja sprawozdań składanych przez podmioty odbierające odpady komunalne, w tym weryfikacja prawidłowo prowadzonej selektywnej zbiórki odpadów komunalnych przez mieszkańców, kontrola firm odbierających odpady komunalne w terenie, kontrola baz transportowych podmiotów wpisanych do Rejestru działalności regulowanej	Gmina Pruszcz	2013-2015	-	-
ustanowienie selektywnej zbiórki odpadów komunalnych obejmującej co najmniej następujące frakcje odpadów: papieru, metalu, tworzywa sztucznego, szkła i opakowań wielomateriałowych oraz odpadów komunalnych ulegających biodegradacji, w tym odpadów opakowaniowych ulegających biodegradacji	Została ustanowiona selektywna zbiórka odpadów komunalnych takich jak: Papier, metal, tworzywa sztuczne, opakowania wielomateriałowe oraz odpady ulegające biodegradacji w systemie workowym oraz popiół pochodzący z gospodarstw domowych w oddzielnych pojemnikach	Gmina Pruszcz	2013-2015	-	-
utworzenie PSZOK w sposób zapewniający łatwy dostęp dla wszystkich mieszkańców gminy, w tym wskazanie miejsca, w których mogą być prowadzone zbiórki zużytego sprzętu elektryczne-	Od lipca 2013 r. w gminie Pruszcz funkcjonuje GPSZOK. Na stronie internetowej www.bip.pruszcz.pl zostali wykazani przedsiębiorcy, którzy mogą odbierać ZSEiE, ponadto odpady te są przyjmowane w GPSZOK.	Gmina Pruszcz	2013	-	-

Program Ochrony Środowiska dla Gminy Pruszcz

Zadania	Opis zadania	Jednostka odpowiedzialna	Termin realizacji (dotyczy lat 2012-2015)	Poniesione koszty [zł]	Źródła finansowania
go i elektronicznego pochodzącego z gospodarstw domowych					
zapewnienie osiągnięcia odpowiednich poziomów recyklingu, przygotowania do ponownego użycia i odzysku innymi metodami oraz ograniczenia masy odpadów komunalnych ulegających biodegradacji przekazywanych do składowania	Osiągnięty w 2015 r. – 31,3%	Gmina Pruszcz	2015	-	-
prowadzenie działań informacyjnych i edukacyjnych w zakresie prawidłowego gospodarowania odpadami komunalnymi, w szczególności w zakresie selektywnego zbierania odpadów komunalnych	1. W roku 2013 wydano dwie ulotki edukacyjno – informacyjne dla mieszkańców gminy Pruszcz. Były w nich zawarte informacje o zasadach funkcjonowania nowego systemu gospodarowania odpadami komunalnymi, o zasadach prawidłowej segregacji odpadów, o funkcjonowaniu GPSZOK, o opłatach za śmieci 2. Co roku w ramach akcji edukacyjno – informacyjnej odbywa się Przegląd Teatrów Ekologicznych w Łowinku, w ramach których, szkolne grupy teatralne przedstawiają problemy ekologiczne m.in. tematykę segregacji odpadów itd.	Gmina Pruszcz	2013 2012-2015	4.500 zł	WFOŚiGW w Toruniu WFOŚiGW w Toruniu, Starostwo Powiatowe, Gmina Pruszcz
udostępnianie na stronie internetowej urzędu gminy oraz w sposób zwyczajowo przyjęty informacji o:-podmiotach odbierających odpady komunalne od właścicieli nieruchomości z terenu gminy, - miejscach zagospodarowania przez podmioty odbierające odpady komunalne od właścicieli nieruchomości z terenu danej gminy zmieszanych odpadów komunalnych, odpadów zielonych oraz pozostałości z sortowania odpadów komunalnych przeznaczonych do składowania, - osiągniętych przez gminę oraz podmioty odbierające odpady w danym roku kalendarzowym wymaganych poziomach recyklingu, przygotowania do ponownego użycia i odzysku innymi metodami oraz ograniczenia masy odpadów ulegających biodegradacji przekazywanych do składowania, - punktach selektywnego zbierania odpadów, -	Gmina Pruszcz	Zadanie ciągłe	-	-

Program Ochrony Środowiska dla Gminy Pruszcz

Zadania	Opis zadania	Jednostka odpowiedzialna	Termin realizacji (dotyczy lat 2012-2015)	Poniesione koszty [zł]	Źródła finansowania
	zbierających zużyty sprzęt elektryczny i elektroniczny pochodzący z gospodarstw domowych. Wszystkie wskazane informacje są umieszczane na stronie internetowej Urzędu Gminy w Pruszczu www.bip.pruszcz.pl w zakładce „gospodarowanie odpadami komunalnymi”				
coroczna analiza stanu gospodarki odpadami komunalnymi, w celu weryfikacji możliwości technicznych i organizacyjnych gminy w zakresie gospodarowania odpadami komunalnymi	Corocznie jest sporządzana Analiza stanu gospodarki odpadami komunalnymi(www.bip.pruszcz.pl w zakładce gospodarowanie odpadami komunalnymi)	Gmina Pruszcz	2013-2015	-	-
zapobieganie zanieczyszczeniu ulic, placów i terenów otwartych, w szczególności przez: zbieranie i pozbywanie się błota, śniegu, lodu oraz innych zanieczyszczeń uprzątniętych z chodników przez właścicieli nieruchomości oraz odpadów zgromadzonych w przeznaczonych do tego celu pojemnikach ustawionych na chodniku	Gmina realizuje swoje obowiązki oraz weryfikuje wykonywanie tych obowiązków przez poszczególnych właścicieli nieruchomości	Gmina Pruszcz	Zadanie ciągłe	-	-
utrzymywanie czystości i porządku na przystankach komunikacyjnych, których właścicielem lub zarządzającym jest gmina oraz które są położone na jej obszarze przy drogach publicznych bez względu na kategorię tych dróg	Gmina realizuje swoje obowiązki oraz weryfikuje wykonywanie tych obowiązków przez poszczególnych właścicieli nieruchomości, w tym zarządców dróg	Gmina Pruszcz	Zadanie ciągłe	-	-

Program Ochrony Środowiska dla Gminy Pruszcz

Zadania	Opis zadania	Jednostka odpowiedzialna	Termin realizacji (dotyczy lat 2012-2015)	Poniesione koszty [zł]	Źródła finansowania	
zwiększanie skuteczności selektywnej zbiórki odpadów surowcowych od mieszkańców oraz od małych i średnich podmiotów gospodarczych	Zgodnie ze złożonymi sprawozdaniami podmiotów odbierających odpady komunalne od właścicieli nieruchomości zwiększa się skuteczność selektywnej zbiórki odpadów komunalnych surowcowych. Podmiot odbierający odpady komunalne weryfikuje czy odpady są segregowane w sposób prawidłowy.	Gmina Pruszcz	2012-2015	-	-	
inventaryzacja i usuwanie azbestu	W roku 2013 została przeprowadzona kolejna inventaryzacja wyrobów zawierających azbest, na podstawie której została podjęta uchwała Nr XLII/242/2013 w sprawie uchwalenia „programu usuwania wyrobów zawierających azbest dla Gminy Pruszcz na lata 2013 – 2032”.	Gmina Pruszcz	2013	-	-	
rekultywacja i monitoring składowisk odpadów	Rekultywacja składowiska odpadów komunalnych w Małociechowie w latach 2015-2020	Spółka Komunalna „Błysk”	2014-2015	25 00,00	Środki własne spółki komunalnej	
z zakresu ochrony przyrody						
prorowadzenie inwentaryzacji i waloryzacji przyrodniczej	Bieżąca inwentaryzacja form ochrony przyrody	Gmina Pruszcz				
pielęgnacja i konserwacja istniejących obiektów i form ochrony przyrody	Pielęgnacja pomników przyrody na terenie Gminy Pruszcz	Gmina Pruszcz	2012	10 000,00	WFOŚiGW w Toruniu Środki budżetu gminy WFOŚiGW w Toruniu Środki budżetu gminy	
			2013	1 200,00 18 000,00 2 000,00		
			2014	9000,00 1002,26		WFOŚiGW w Toruniu Środki budżetu gminy
			2015	8 00,00 3 300,00		WFOŚiGW w Toruniu Środki budżetu gminy
wspomaganie urządzania i utrzymania terenów Realizowani, zadrzewień i zakrzewień oraz parków – obowiązek wynika z ustawy o samorządzie gminnym i ustawy o ochronie środowiska	Zadrzewienie i zakrzewienie na terenie Gminy Pruszcz	Gmina Pruszcz	20122012-2015	2012 - 6 000,00 700,00 2013 - 4500,00 500,00 2014- 9000,00 1002,26 2015 - 8000,00 2000,00	WFOŚiGW w Toruniu Środki budżetu gminy	
restrykcyjne przestrzega-	Bieżące kontrole	Gmina Pruszcz				

Program Ochrony Środowiska dla Gminy Pruszcz

Zadania	Opis zadania	Jednostka odpowiedzialna	Termin realizacji (dotyczy lat 2012-2015)	Poniesione koszty [zł]	Źródła finansowania
nie zakazu wypalania łąk, ściernisk, rowów – ustawa o utrzymaniu czystości i porządku w gminach					
uwzględnianie działań dotyczących ochrony krajobrazu rolniczego w planach zagospodarowania przestrzennego	Miejscowe plany zagospodarowania przestrzennego zawierają ochronę krajobrazu rolniczego	Gmina Pruszcz	Zadanie ciągłe	-	-
opracowywanie planów modernizacji zieleni publicznej w gminie	Bieżące uzupełnianie nasadzeń zieleni	Gmina Pruszcz	Zadanie ciągłe	-	-
promowanie rozwoju gospodarstw agroturystycznych i ekologicznych	Baza gospodarstw agroturystycznych znajduje się na stronie www.csw.pl	Powiat	Zamieszczona w 2015	-	-
	Promocja gospodarstw agroturystycznych na festynach, piknikach	Gmina Pruszcz	Zadanie ciągłe	-	-
INNE	Realizacja działań mających na celu zwiększenie różnorodności biologicznej, realizacja zadań wynikających z ustanowionych PO i PZO, monitoring występowania roślin i zwierząt rzadkich i chronionych	Nadleśnictwo Zamrzenica	Działanie ciągłe	-	Środki własne/obce
z zakresu ochrony powietrza					
promowanie budownictwa stosującego materiały energooszczędne	Spotkania z mieszkańcami na temat stosowania OZE i materiałów energooszczędnych	Gmina Pruszcz			
upowszechnianie Odnawialnych Źródeł Energii powodujących zmniejszenie emisji CO2 do powietrza	Upowszechnianie OZE wśród mieszkańców i dzieci i młodzieży	Gmina Pruszcz			
opracowanie i aktualizowanie map obszarów gdzie zostały przekroczone wartości graniczne zanieczyszczeń powietrza	Współpraca z Wojewódzkim Inspektorem Ochrony Środowiska	WIOŚ		brak	
modernizacja, przebudowa	Bieżące remonty modernizacje dróg gminnych i	Gmina Pruszcz			

Program Ochrony Środowiska dla Gminy Pruszcz

Zadania	Opis zadania	Jednostka odpowiedzialna	Termin realizacji (dotyczy lat 2012-2015)	Poniesione koszty [zł]	Źródła finansowania
wa i remonty dróg gruntowych, osiedlowych i chodników	udział w modernizacji dróg powiatowych				
termomodernizacja obiektów	budynek DPS Gołuszyce - pawilon (realizacja zakresu rzeczowego : a) wentylacja mechaniczna - II kw.2013, b) stolarka okienna i kolektory słoneczne - II kw. 2014r.)	Powiat	2013	b.d.	Całkowita wartość projektu wyniosła 2.279.408 zł, z czego 650.211 zł wynosi dofinansowanie w formie dotacji z Narodowego Funduszu Ochrony Środowiska i Gospodarki Wodnej w Warszawie w ramach Programu priorytetowego nr 5.3. pn."System Zielonych Inwestycji (GIS - Green Investment Scheme) Część 1) Zarządzanie energią w budynkach użyteczności publicznej". Pozostała kwota pochodzi z pożyczki z Wojewódzkiego Funduszu Ochrony Środowiska i Gospodarki Wodnej w Toruniu (480.000 zł) oraz ze środków własnych.
	Bieżące termomodernizacje	Gmina Pruszcz			
z zakresu ochrony przed hałasem					
budowa i przebudowa dróg gminnych, udział w budowie i przebudowie dróg powiatowych, celem poprawy ich stanu technicznego, dostępności oraz zmniejszenie emisji hałasu	Przebudowa drogi powiatowej nr 1268C Serock - Stronno	Gminy, Powiat	2013	653 999,92	Środki własne Dotacje z gminy Pruszcz

Program Ochrony Środowiska dla Gminy Pruszcz

Zadania	Opis zadania	Jednostka odpowiedzialna	Termin realizacji (dotyczy lat 2012-2015)	Poniesione koszty [zł]	Źródła finansowania
	Przebudowa drogi powiatowej nr 1277C Polskie Łąki – Pruszcz i nr 1282C Stążki - Gruczno	Gminy, Powiat	2014	6 540 041,27	Środki własne Dotacje z gmin Bukowiec, Pruszcz, Świekatowo, Świecie Dofinansowanie z NPPDL
	Bieżące remonty modernizację dróg gminnych i udział w modernizacji dróg powiatowych	Gmina Pruszcz, Powiat			
z zakresu ochrony przed promieniowaniem elektromagnetycznym					
lokalizacja terenów zabudowy mieszkaniowej lub innej przeznaczonej na stały pobyt ludzi w zasięgu linii elektroenergetycznych 110 kV po uprzednim wykonaniu badań poziomu pól elektromagnetycznych w środowisku	Realizacja zgodnie z planami zagospodarowania	Gmina Pruszcz	Zadanie ciągłe	-	-
lokalizowanie obiektów emitujących pola elektromagnetyczne w miejscach niedostępnych dla ludności	Zgodnie z przepisami	Gina Pruszcz	Zadanie ciągłe	-	-
przewodzenie cyklicznych badań kontrolnych poziomów pól elektromagnetycznych w środowisku		WIOŚ			
Ochrona mieszkańców powiatu przed promieniowaniem elektromagnetycznym przez weryfikację składanych zgłoszeń instalacji wytwarzających promieniowanie elektromagnetyczne	Przyjmowanie i weryfikowanie składanych zgłoszeń instalacji wytwarzających promieniowanie elektromagnetyczne.	Powiat	-	-	-
z zakresu energetyki odnawialnej					
wspieranie energetyki	edukacja	Gmina Pruszcz			

Program Ochrony Środowiska dla Gminy Pruszcz

Zadania	Opis zadania	Jednostka odpowiedzialna	Termin realizacji (dotyczy lat 2012-2015)	Poniesione koszty [zł]	Źródła finansowania
alternatywnej/odnawialnej na terenie gminy					
z zakresu ochrony przed poważnymi awariami i zagrożeniami naturalnymi					
opracowanie i realizacja lokalnego systemu zagospodarowania padłych zwierząt	Umowa z przedsiębiorcami zajmującymi się utylizacją padłych zwierząt	Gmina Pruszcz	Co roku nowa umowa	2 - 3 000 zł na rok	Budżet gminy
rozważenie możliwości zimowego utrzymywania dróg bez, albo przy minimalnym udziale stosowania środków chemicznych	Zimowe utrzymanie dróg powiatowych polega na wykorzystywaniu piasku i soli drogowej	Powiat	2012-2015	Sezon 2012 – 577 319,82 Sezon 2013 – 1 181 530,76 Sezon 2014 – 731 466,42 Sezon 2015 – 484 610,32	Środki własne
	Zimowe utrzymanie zgodnie z zarządzeniem GDDKiA w sprawie zasad zimowego utrzymania dróg krajowych zarządzanych przez Generalną Dyрекcję Dróg Krajowych i Autostrad	Koncesjonariusz Gdańsk Transport Company S.A. 81-718 Sopot ul. Powstańców Warszawy 19 Zarządzający: Intertoll Polska Sp. z o.o. 80-125 Gdańsk ul. Kartuska	Zadanie ciągłe	Brak danych	-
podejmowanie przedsięwzięć w zakresie ochrony przeciwpożarowej i ratownictwa	Współorganizowanie manewrów ratowniczych z zakresu ratownictwa ekologicznego dla Jednostek Krajowego Systemu Ratownictwa Gaśniczego z terenu powiatu świeckiego. Dotowanie Ochotniczych Straży Pożarnych z terenu powiatu świeckiego na zakup sprzętu pożarniczego i kompletów ochrony osobistej strażaka do akcji związanych z ochroną środowiska i zagrożeniami ekologicznymi.	Powiat Świecki PSP Powiat Świecki	2014 2015 2012-2015	19 000,00 200 000,00	Budżet powiatu świeckiego ze środków ochrony środowiska Budżet powiatu świeckiego ze środków ochrony środowiska
	Spotkanie w GDDKiA Rejon w Świeciu ws. Koor-	Powiat	27.10.2014 r.	-	-

Program Ochrony Środowiska dla Gminy Pruszcz

Zadania	Opis zadania	Jednostka odpowiedzialna	Termin realizacji (dotyczy lat 2012-2015)	Poniesione koszty [zł]	Źródła finansowania
	dytacji działań oraz przekazu informacji pomiędzy sztabami kryzysowymi, służbami, a GDDKiA Rejonem w Świeciu na potrzeby sprawnego podejmowania decyzji w sytuacjach kryzysowych.				
współpraca w tworzeniu bazy danych i systemu wymiany informacji z zakresu gospodarki wodnej na obszarze województwa kujawsko-pomorskiego	tak	Urząd Marszałkowski, Urząd Wojewódzki, Starostwo Powiatowe, urzędy gmin	2012-2015		
aktualizacja informacji o zakładach o zwiększonym lub dużym ryzyku wystąpienia poważnej awarii	Coroczna aktualizacja informacji o obiektach przemysłowych przechowujących lub wykorzystujących w procesie produkcji Toksyczne Środki Przemysłowe na terenie powiatu świeckiego.	Powiat Świecki	Od 2007r.		
z zakresu edukacji ekologicznej					
bieżące informowanie na stronach internetowych starostwa i gmin o stanie środowiska w powiecie i gminach oraz działania na rzecz jego ochron	<ul style="list-style-type: none"> - „Publicznie dostępny wykaz danych o dokumentach zawierających informacje o środowisku i jego ochronie” (na stronie bip.csw.pl) - „Stan środowiska naturalnego”, - „Plan gospodarki odpadami”, - „Program ochrony środowiska dla Powiatu Świeckiego” - „Rejestr terenów potencjalnie zagrożonych ruchami masowymi ziemi oraz terenów, na których występują te ruchy, dla powiatu świeckiego” - Środowisko przyrodniczo – geograficzne powiatu świeckiego” (archiwum BIP na str. Bip.csw.pl). 	Powiat	Zadanie ciągłe	-	-
przewodzenie zajęć dydaktycznych dla dzieci i młodzieży szkolnej z zakresu edukacji leśnej z wykorzystaniem istniejących ścieżek przyrodniczych, edukacyjnych, tras	Prowadzenie zajęć terenowych na ścieżce edukacyjnej, prelekcje i konkursy w szkołach i sołectwach.	Nadleśnictwo Zamrzenica	Działania ciągłe	-	-

Program Ochrony Środowiska dla Gminy Pruszcz

Zadania	Opis zadania	Jednostka odpowiedzialna	Termin realizacji (dotyczy lat 2012-2015)	Poniesione koszty [zł]	Źródła finansowania
wycieczkowych itp.					
współorganizowanie happeningów, festynów, biegów na orientację i innych form edukacji ekologicznej	<p>2012:</p> <ul style="list-style-type: none"> • Marsz na Orientację „Bielowszczak 2012” • Ogólnopolski Konkurs Plastyczny „Bory Tucholskie w Oczach Dziecka” • Festiwal Sztafet • Festyn Majowy „Kusy naszym idolem” • Otwarte Zawody Latawcowe • Festiwal Smaku • Konkurs krasomówczy i krajoznawczy PTTK • Bieg Uliczny z okazji Święta Niepodległości <p>2013:</p> <ul style="list-style-type: none"> • Marsze na Orientację Bielowszczak • Konkurs Plastyczny dla dzieci i młodzieży pszczoła-region środowisko • Powiatowe Eliminacje Olimpiady Wiedzy Rolniczej • Biegi Oskie im. Krzysztofa Malinowskiego • Bieg uliczny z okazji Święta Niepodległości • MARSZ NA ORIENTACJĘ „WAROWNIA” • Festyn Majowy-„Kusy” naszym idolem • Marsze na Orientację Bielowszczak • Powiatowy Festiwal Sztafet <p>2014:</p> <ul style="list-style-type: none"> • Powiatowy Festiwal Sztafet • Marsze na orientację Bielewszczak w Warlubiu • Festyn Majowy Kusy Naszym idolem, biegi, tenis stołowy, turniej piłki nożnej • Kociewski maraton rowerowy MTB • Marsz na orientację "Warownia" w Błądzimiu 	Powiat	2012-2015 współorganizacja	2012 – 6300,00 2013 – 5200,00 2014 – 6700,00 2015 – 6100,00	

Program Ochrony Środowiska dla Gminy Pruszcz

Zadania	Opis zadania	Jednostka odpowiedzialna	Termin realizacji (dotyczy lat 2012-2015)	Poniesione koszty [zł]	Źródła finansowania
	<ul style="list-style-type: none"> • Biegi Oskie im. Krzysztofa Malinowskiego w Osiu • Bieg uliczny z okazji Święta Niepodległości w Świekatowie • Powiatowe Eliminacje Olimpiady Wiedzy Rolniczej • Festiwal Smaku 2015: <ul style="list-style-type: none"> • Konkurs plastyczny dla dzieci i młodzieży • Powiatowe Eliminacje Olimpiady Wiedzy Rolniczej • Powiatowy Festiwal Sztafet • Festyn Majowy Kusy Naszym idolem, biegi, tenis stołowy, turniej piłki nożnej • Marsz na orientację "Warownia" w Błędziniu • Biegi Oskie im. Krzysztofa Malinowskiego w Osiu • Bieg uliczny z okazji Święta Niepodległości w Świekatowie Festiwal Smaku				
zwiększenie oferty wydawniczej dotyczącej zasobów przyrodniczych powiatu (stałe i jednorazowe publikacje informacyjno edukacyjne)	Kolportaż materiałów edukacyjnych: mapy terenu nadleśnictwa wraz z informacją przyrodniczo-edukacyjną, plansze edukacyjne, itp.	Nadleśnictwo Zamrzenia	Działanie ciągłe	-	-
dofinansowanie akcji ekologicznych np. akcji sprzątanie świata w gminach powiatu	Corocznie Gmina zapewnia szkołom worki na śmieci oraz rękawiczki gumowe w ramach akcji „sprzątanie świata” oraz „dzień ziemi”, a ponadto odbiera z wyznaczonych miejsc zebrane przez dzieci odpady.	Gmina Pruszcz	2012- 2015	ok 6 400,0	Środki własne Gminy
przewodzenie w szkołach akcji „sprzątania świata”	Przedstawiciele Urzędu Gminy odwiedzają placówki szkolne podczas akcji.	Gmina Pruszcz	Zadanie ciągłe	-	-
konkursy ekologiczne	W ramach zadań realizowanych ze środków budżetu powiatu świeckiego na ochronę środowiska dofinansowano organizację konkursów o	Powiat	Zadania są realizowane cyklicznie w danym roku	30.099,09	Budżet powiatu świeckiego ze środków na ochronę środowiska.

Program Ochrony Środowiska dla Gminy Pruszcz

Zadania	Opis zadania	Jednostka odpowiedzialna	Termin realizacji (dotyczy lat 2012-2015)	Poniesione koszty [zł]	Źródła finansowania
	tematyce ekologicznej, odbywających się w szkołach na terenie powiatu świeckiego.				
	<p>W 2013 r. zorganizowano konkurs plastyczny pn.: „Porządek i czystość w Gminie utrzymuję, gdyż odpady segreguję” dla szkół podstawowych oraz gimnazjów z terenu gm. Pruszcz</p> <p>- W roku 2014 placówki oświatowe z terenu gm. Pruszcz za pośrednictwem Gminy dołączyły się do akcji Listy dla ziemi organizowanej przez Fundację Arka. Akcja polegała na omówieniu przez nauczycieli podczas lekcji szkolnych problemu palenia śmieci w piecach, po czym na otrzymanych od Fundacji Arka papierowych kartkach dzieci pisały listy do Ziemi o tej tematyce. Najpiękniejsze prace zostały nagrodzone podczas Pikniku ekologicznego dla dzieci i przesłane do fundacji Arka, gdzie wzięły udział w ogólnopolskim głosowaniu na najpiękniejsze listy.</p> <p>-corocznie odbywa się Przegląd Teatrów Ekologicznych w Łowinku, w ramach których, szkolne grupy teatralne przedstawiają problemy ekologiczne m.in. tematykę segregacji odpadów, zanieczyszczenia środowiska, ochrona zwierząt itd.</p>	Gmina Pruszcz	2013 2014 2012 - 2015	2013 – 4 000,00 2014 - 0 Corocznie 3000 – 4000	Środki własne Gminy WFOŚiGW w Toruniu, Starostwo, Gmina Pruszcz
<p>prowadzenie ustawicznych edukujących działań społeczeństwa w zakresie ekologii, w tym coroczne organizowanie akcji typu „Sprzątanie świata”, „Dzień ziemi”, konkursów ekologicznych, szkoleń poszczególnych grup społeczeństwa w tym zakresie, informowanie mieszkańców poprzez media, materiały typu ulotki i plakaty, kurendy</p>	<p>„Piknik ekologiczny dla dzieci z Gminy Pruszcz”</p> <p>Celem Pikniku było podniesienie świadomości ekologicznej dzieci z zakresu segregacji odpadów oraz umotywowanie ich do dbania o środowisko przyrodnicze. Wyspecjalizowani animatorzy zajmowali dziećmi zabawami o tematyce ekologicznej np. budowanie tratw z plastikowych butelek, węża na trawie z pomalowanych rolek po papierze toaletowym, malowały domki, wykonywały prace z mąki, sadziły krzewy i uczestniczyły w konkursach dotyczących segregacji odpadów za co otrzymały nagrody.</p>	Gmina Pruszcz	2014	5 200,00 (oraz dodatkowo nagrody, słodycze, przewóz dzieci od lokalnych sponsorów)	WFOŚiGW w Toruniu, GOKSiR w Pruszczu Sponsorzy

Program Ochrony Środowiska dla Gminy Pruszcz

Zadania	Opis zadania	Jednostka odpowiedzialna	Termin realizacji (dotyczy lat 2012-2015)	Poniesione koszty [zł]	Źródła finansowania
<p>prorowadzenie programów dotacyjnych w zakresie wymiany pokryć azbestowych, budowy oczyszczalni przydomowych</p>	<p>W latach 2010 – 2015 na podstawie zarządzenia Wójta Gminy Pruszcz Nr 275/2010 z dnia 10.03.2010 r. w sprawie regulaminu przyznawania nagród za działania proekologiczne w zakresie ochrony środowiska, wypłacono osobom fizycznym nagrody za wymianę pokrycia dachowego z azbestu w wysokości 1.500 zł za budynki mieszkalne i inwentarskie oraz 500 zł za budynki gospodarcze.</p>	<p>Gmina Pruszcz mieszkańcy</p>	<p>2012 - 2015</p>	<p>2012 – 12.500,00 2013 – 22.000,00 2014 – 28.000,00 2015 – 48.500,00</p>	<p>Środki własne Gminy</p>
	<p>Od 2012 r. realizowany jest regulamin przyznawania nagród za działania proekologiczne w zakresie ochrony środowiska i gospodarki ściekowej za wybudowanie przydomowej oczyszczalni ścieków we własnym zakresie mieszkańcy otrzymają nagrodę w kwocie do 3000,00 jednak nie więcej niż połowa poniesionych kosztów na realizację niniejszego zadania. Zarządzenie nr 168/2012 Wójta Gminy Pruszcz z dnia 10 września 2012 r.</p>	<p>Gmina Pruszcz mieszkańcy</p>	<p>2012-2015</p>	<p>193 850,96 Nie znane faktyczne koszty mieszkańców</p>	<p>Środki budżetu gminy Środki mieszkańców</p>
<p>organizowanie szkoleń, spotkań i organizowanie pomocy dla inwestorów i mieszkańców w zakresie wykorzystania odnawialnych źródeł energii</p>	<p>Szkolenia, spotkania dla mieszkańców w zakresie wykorzystania OZE</p>	<p>Gmina Pruszcz</p>	<p>Coroczne spotkania z mieszkańcami</p>	<p>0</p>	<p>-</p>

7. Identyfikacja problemów środowiskowych

W celu uporządkowania informacji zebranych m.in. w wyniku dokonanej analizy aktualnego stanu środowiska naturalnego na terenie gminy Pruszcz oraz innych zebranych w trakcie prac danych i informacji posłużono się analizą SWOT. Analiza SWOT jest narzędziem, dzięki któremu można zanalizować i rozpoznać silne i słabe strony, a także istniejące i potencjalne szanse, i zagrożenia płynące z szerokiej gamy czynników. W poniższej tabeli przedstawiono strategiczne czynniki, istotnie wpływające w dalszych rozdziałach Programu na formułowanie celów, kierunków i zadań zmierzających do poprawy stanu środowiska na terenie gminy Pruszcz. W wyniku analizy określono mocne i słabe strony gminy (czynniki wewnętrzne), a na tej podstawie wyznaczono szanse i zagrożenia (czynniki zewnętrzne), rozpatrując je nie tylko pod kątem ochrony środowiska, lecz także w kontekście czynników społeczno – gospodarczych związanych pośrednio lub bezpośrednio ze środowiskiem, kierując się nadrzędną zasadą zrównoważonego rozwoju, na której założeniach opiera się niniejszy Program.

Tabela 32 Obszar interwencji: Powietrze

MOCNE STRONY (czynniki wewnętrzne)	SŁABE STRONY (czynniki wewnętrzne)
<ul style="list-style-type: none"> • brak przemysłu silnie zanieczyszczającego powietrze; • korzystne położenie komunikacyjne; 	<ul style="list-style-type: none"> • brak wyposażenia w infrastrukturę gazowniczą; • występująca emisja liniowa; • wysoki udział emisji niskiej pochodzącej z ogrzewania indywidualnego; • spalanie w piecach domowych odpadów i złego jakościowo węgla; • niezadawalający stan techniczny dróg; • mała ilość dróg rowerowych; • niewystarczające wykorzystanie gospodarcze OZE;
SZANSE (czynniki zewnętrzne)	ZAGROŻENIA (czynniki zewnętrzne)
<p>SZANSE (czynniki zewnętrzne)</p> <ul style="list-style-type: none"> • rosnąca popularność i dostępność nowych technologii wykorzystujących odnawialne źródła energii; • wprowadzenie wymagań dla węgla spalnego w domowych paleniskach; • wsparcie finansowe dla działań związanych z likwidacją „niskiej emisji”; • rozwój sieci ścieżek rowerowych; 	<p>ZAGROŻENIA (czynniki zewnętrzne)</p> <ul style="list-style-type: none"> • napływ zanieczyszczeń z terenów sąsiednich; • brak wykorzystania gazu do celów grzewczych; • wysokie koszty inwestycyjne energetyki odnawialnej;

Tabela 33 Obszar interwencji: klimat akustyczny

MOCNE STRONY (czynniki wewnętrzne)	SŁABE STRONY (czynniki wewnętrzne)
<ul style="list-style-type: none"> • pasy zadrzewień przy drogach; • brak zakładów przemysłowych emitujących hałas o znacznym natężeniu; • monitoring hałasu komunikacyjnego na terenie gminy; 	<ul style="list-style-type: none"> • zły stan nawierzchni dróg potęgujący hałas drogowy; • brak obszarów leśnych stanowiących naturalną ochronę przed hałasem komunikacyjnym; • pogarszający się klimat akustyczny przy głównych trasach komunikacyjnych;
SZANSE (czynniki zewnętrzne)	ZAGROŻENIA (czynniki zewnętrzne)
<ul style="list-style-type: none"> • podjęcie działań zmniejszających hałas samochodowy (stosowanie cichych nawierzchni, dźwiękoszczelnych okien, wprowadzanie zadrzewień przydrożnych, działania organizacyjne itp.); • budowa drogi S5; 	<ul style="list-style-type: none"> • wzrastający ruch pojazdów; • zwiększenie zasięgu narażenia na hałas komunikacyjny; • zły stan techniczny pojazdów;

Tabela 34 Obszar interwencji: pola elektromagnetyczne

MOCNE STRONY (czynniki wewnętrzne)	SŁABE STRONY (czynniki wewnętrzne)
<ul style="list-style-type: none"> • prowadzone pomiary natężenie pola elektromagnetycznego; • brak przekroczeń dopuszczalnych poziomów natężenia promieniowania elektromagnetycznego; • prowadzenie przez Starostę wykazu stacji bazowych oraz wyników pomiaru promieniowania elektromagnetycznego; 	<ul style="list-style-type: none"> • stan techniczny linii napowietrznych, ryzyko powstania awarii w wyniku ekstremalnych warunków pogodowych;
SZANSE (czynniki zewnętrzne)	ZAGROŻENIA (czynniki zewnętrzne)
<ul style="list-style-type: none"> • monitoring pozwalający wykrycie ponadnormatywne stężenie promieniowania; 	<ul style="list-style-type: none"> • wzrastająca ilość urządzeń emitujących pole elektromagnetyczne;

Tabela 35 Obszar interwencji: zasoby i jakość wód

MOCNE STRONY (czynniki wewnętrzne)	SŁABE STRONY (czynniki wewnętrzne)
<ul style="list-style-type: none"> • poprawa stanu wód płynących, • szlak wodny na Wiśle; 	<ul style="list-style-type: none"> • brak punktu monitoringu wód powierzchniowych i podziemnych; • dekapitalizacja urządzeń melioracyjnych; • brak kąpielisk /miejsc wyznaczonych dla kąpeli; • występowanie obszarów OSN; • występowanie zagrożenia powodzią ze strony rzeki Wisły;
SZANSE (czynniki zewnętrzne)	ZAGROŻENIA (czynniki zewnętrzne)
<ul style="list-style-type: none"> • stosowanie nowych rozwiązań w budowie urządzeń wodnych; • zwiększanie skali sztucznej retencji wodnej; • utrzymanie rowów melioracyjnych w dobrym stanie; 	<ul style="list-style-type: none"> • występowanie wód o stanie poniżej dobrego; • niechęć społeczeństwa do wprowadzenia opłat za odprowadzenie wód opadowych; • niebezpieczeństwo obniżenia poziomu wód i zakłócenia stosunków hydrologicznych; • nadmierne nawożenie użytków rolnych może doprowadzić do pogorszenia stanu wód; • eutrofizacja jezior;

Tabela 36 Obszar interwencji: gospodarka wodno-ściekowa

MOCNE STRONY (czynniki wewnętrzne)	SŁABE STRONY (czynniki wewnętrzne)
<ul style="list-style-type: none"> • bardzo dobre wyposażenie w infrastrukturę wodociągową; • ustanowione obszary ochrony dla wszystkich ujęć komunalnych, • rozbudowa sieci kanalizacyjnej oraz wyposażenie nieruchomości w przydomowe oczyszczalnie ścieków; • utworzona aglomeracja w zakresie oczyszczania ścieków komunalnych; • prowadzona ewidencja zbiorników bezodpływowych i przydomowych oczyszczalni ścieków; 	<ul style="list-style-type: none"> • niewystarczający stopień skanalizowania gminy; • ryzyko nieszczelności istniejących zbiorników bezodpływowych; • odprowadzanie bezpośrednio do gruntu wód opadowych i roztopowych; • brak kontroli jakości wód pobieranych z indywidualnych ujęć (studni);

SZANSE (czynniki zewnętrzne)	ZAGROŻENIA (czynniki zewnętrzne)
<ul style="list-style-type: none"> współpraca z innymi jednostkami samorządowymi w celu poprawy stanu i jakości wód; likwidacja nieszczelnych zbiorników bezodpływowych; rozbudowa systemu odprowadzania ścieków na terenie gminy; realizacja założeń KPOŚK; 	<ul style="list-style-type: none"> nieszczelne zbiorniki bezodpływowe powodujące skażenie wód podziemnych; możliwość znacznego zanieczyszczenia w wyniku awarii wozu asenizacyjnego;

Tabela 37 Obszar interwencji: zasoby geologiczne

MOCNE STRONY (czynniki wewnętrzne)	SŁABE STRONY (czynniki wewnętrzne)
<ul style="list-style-type: none"> brak zagrożeń związanych z eksploatacją kopalni, 	<ul style="list-style-type: none"> brak
SZANSE (czynniki zewnętrzne)	ZAGROŻENIA (czynniki zewnętrzne)
<ul style="list-style-type: none"> wykorzystanie pomp ciepła do ogrzewania budynków, 	<ul style="list-style-type: none"> nielegalna eksploatacja zasobów naturalnych

Tabela 38 Obszar interwencji: gleby

MOCNE STRONY (czynniki wewnętrzne)	SŁABE STRONY (czynniki wewnętrzne)
<ul style="list-style-type: none"> sprzyjające warunki do prowadzenia produkcji rolnej; 	<ul style="list-style-type: none"> występowanie gleb podatnych na degradację, zakwaszenie gleb; występowanie gleb zanieczyszczonych WWA i metalami ciężkimi wzdłuż głównych tras komunikacyjnych;
SZANSE (czynniki zewnętrzne)	ZAGROŻENIA (czynniki zewnętrzne)
<ul style="list-style-type: none"> rozwój rolnictwa ekologicznego; wapnowanie gleb zakwaszonych; systematyczna kontrola jakości gleb; likwidacja istniejących dzikich wysypisk odpadów i zapobieganie powstawaniu nowych; 	<ul style="list-style-type: none"> niewłaściwe stosowanie nawozów sztucznych i środków ochrony roślin w rolnictwie; intensyfikacja gospodarki rolnej; powstawanie dzikich wysypisk odpadów, dalsze zaśmiecanie lasów i rowów przydrożnych;

Tabela 39 Obszar interwencji: gospodarka odpadami i zapobieganie powstawaniu odpadów

MOCNE STRONY (czynniki wewnętrzne)	SŁABE STRONY (czynniki wewnętrzne)
<ul style="list-style-type: none"> sprawny system odbioru i zagospodarowania odpadów; objęcie systemem zbiórki odpadów niemal wszystkich mieszkańców gminy; uzyskanie zakładanych wskaźników przetwarzania odpadów biodegradowalnych, opakowaniowych i budowlanych; funkcjonujący PSZOK w gminie; rekultywacja składowiska odpadów komunalnych; dofinansowanie do usuwania azbestu; 	<ul style="list-style-type: none"> brak objęcia wszystkich mieszkańców systemem segregacji odpadów; ilości wyrobów azbestowych pozostających w użyciu;
SZANSE (czynniki zewnętrzne)	ZAGROŻENIA (czynniki zewnętrzne)
<ul style="list-style-type: none"> uzyskanie odpowiednich poziomów od- 	<ul style="list-style-type: none"> brak środków finansowych na usuwanie

<ul style="list-style-type: none"> zysku i recyklingu założonych w KPGO; dalsza edukacja ekologiczna w zakresie właściwego postępowania z różnego rodzaju odpadami oraz system motywowania względami ekonomicznymi; pozyskiwanie środków finansowych na usuwanie azbestu; 	<ul style="list-style-type: none"> azbestu a zwłaszcza na nowe pokrycia dachowe; nielegalne wysypiska odpadów;
--	--

Tabela 40 Obszar interwencji: zasoby przyrodnicze

MOCNE STRONY (czynniki wewnętrzne)	SŁABE STRONY (czynniki wewnętrzne)
<ul style="list-style-type: none"> występowanie wielkoobszarowych form ochrony przyrody; udział lasów uznanych za ochronne; występowanie na terenie gminy obszarów o wysokiej wartości zachowanej przyrody o niskim stopniu degradacji; prawidłowa gospodarka leśna w Lasach Państwowych prowadzona zgodnie z Planem Urządzenia Lasu; 	<ul style="list-style-type: none"> brak opracowanych planów ochrony dla wszystkich obszarów objętych ochroną prawną; niska lesistość gminy; dzikie wysypiska śmieci na terenach leśnych; trudności z utrzymaniem czystości lasów; niewystarczająca infrastruktura turystyczna;
SZANSE (czynniki zewnętrzne)	ZAGROŻENIA (czynniki zewnętrzne)
<ul style="list-style-type: none"> promowanie rozwoju turystyki; rozwój agroturystyki; rozwój bezpiecznego zaplecza dla rekreacji i turystyki (kontenery na śmieci, ubikacje, wydzielone pola biwakowe, wydzielone łowiska, parkingi itp.); prowadzenie zalesień na gruntach prywatnych i państwowych; 	<ul style="list-style-type: none"> rozwój bazy turystyczno-rekreacyjnej w bezpośrednim sąsiedztwie jezior; zaniechanie dotychczasowego użytkowania rolnego; zaśmiecanie, silna penetracja lasów przez człowieka, kłusownictwo;

Tabela 41 Obszar interwencji: adaptacja do zmian klimatu i nadzwyczajne zagrożenia środowiska

MOCNE STRONY (czynniki wewnętrzne)	SŁABE STRONY (czynniki wewnętrzne)
<ul style="list-style-type: none"> duże zróżnicowanie krajobrazu: lasy, pola, jeziora, rzeki; dobrze wyposażona OSP; dobrze rozwinięty system powiatowego zarządzania kryzysowego; 	<ul style="list-style-type: none"> przeważające monokultury sosnowe, które są mniej odporne na zmiany klimatu; zagrożenie powodziowe; niewielka świadomość społeczna w zakresie ochrony klimatu; niewystarczające środki finansowe na realizację działań,
SZANSE (czynniki zewnętrzne)	ZAGROŻENIA (czynniki zewnętrzne)
<ul style="list-style-type: none"> zmniejszenie się częstotliwości występowania chorób grzybowych co związane jest z wydłużonym okresem suchym; wzrost znaczenia rozproszonych, odnawialnych źródeł energii uwzględniający pogorszenie warunków wiatrowych, wzrost suszy, anomalii pogodowych; poprawa warunków dla roślin ciepłolubnych takich jak kukurydza, słonecznik, soja, winorośle czy pszenica, dzięki czemu jakość plonów będzie lepsza od obecnie otrzymywanych; 	<ul style="list-style-type: none"> wzrost częstości i intensywności ekstremalnych stanów pogodowych; zmiany klimatu i anomalie klimatyczne wpływające na warunki życia niektórych gatunków roślin i zwierząt; zanik małych powierzchniowych zbiorników wodnych (bagien, stawów, oczek wodnych, małych płytkich jezior) w wyniku ocieplania klimatu; proces ocieplania i zwiększanie ryzyka suszy sprzyjające rozwojowi chorób i szkodników w tym także gatunków inwa-

	zyjnych; <ul style="list-style-type: none"> wzrost zapotrzebowania na wodę do nawodnień w okresach suszy oraz wzrost częstości występowania intensywnych opadów w okresie letnim i zwiększenia potrzeb odwadniania;
--	---

Tabela 42 Obszar interwencji: edukacja i świadomość ekologiczna mieszkańców

MOCNE STRONY (czynniki wewnętrzne)	SŁABE STRONY (czynniki wewnętrzne)
<ul style="list-style-type: none"> realizacja edukacji ekologicznej przez Gminę i Powiat; wzrost roli i znaczenia edukacji ekologicznej w różnych obszarach życia społeczno – gospodarczego; współpraca między placówkami przy organizacji imprez, uroczystości, akcji ekologicznych; 	<ul style="list-style-type: none"> niewystarczająca edukacja ekologiczna; dzikie wysypiska, zaśmiecanie lasów, terenów zielonych; niewystarczające nakłady finansowe na edukację ekologiczną w stosunku do potrzeb; negatywne nawyki u dorosłych i osób w podeszłym wieku;
SZANSE (czynniki zewnętrzne)	ZAGROŻENIA (czynniki zewnętrzne)
<ul style="list-style-type: none"> systematyczne podnoszenie kompetencji z zakresu edukacji ekologicznej nauczycieli; wdrożenie Programu Ochrony Środowiska; spójna strategia polityk krajowych, regionalnych, lokalnych harmonijnie uwzględniająca rozwój zrównoważony i edukację ekologiczną; 	<ul style="list-style-type: none"> niska świadomość ekologiczna społeczeństwa; niski poziom zrozumienia mieszkańców dla przepisów ochrony środowiska; konsumpcyjny styl życia i utrwalające się negatywne nawyki np. dzikie wysypiska, spalanie odpadów;

Zanieczyszczenie powietrza atmosferycznego

Ocena jakości powietrza przeprowadzona z uwzględnieniem kryteriów ochrony zdrowia wykazała, iż w strefie kujawsko-pomorskiej wystąpiły przekroczenia pyłu zawieszonego PM10, PM2,5 i benzo(a)pirenu, których stężenia wykazywały sezonowe wahania. W sezonie grzewczym wielkości stężeń substancji były wysokie, natomiast w okresie letnim znacznie niższe. Gmina znajduje się w strefie dla której nie są spełnione wymagania określone dla dotrzymania poziomu celu długoterminowego dla wartości ozonu ($120 \mu\text{g}/\text{m}^3$), który ma zostać osiągnięty w 2020 r.

Głównym źródłem zanieczyszczeń są przestarzałe, niskoenergetyczne paleniska domowe ogrzewane paliwami stałymi często złej jakości. Na poziomy stężenie zanieczyszczeń wpływ mają niewątpliwie także emisje liniowe (transport drogowy) oraz punktowa (silnie rozwinięty przemysł na terenie powiatu). Zwiększa się wpływ oddziaływania ruchu samochodowego na środowisko. W ostatnich latach nastąpił dynamiczny wzrost liczby samochodów poruszających się na drogach.

Zanieczyszczenia przemysłowe mogą być istotne w przypadku nie stosowania się do obowiązujących wymagań prawnych.

Działania

W celu zmniejszenia emisji niskiej pochodzącej z domowych palenisk i obiektów użyteczności publicznej, powinno się dążyć do zmiany systemów grzewczych, wykonania termomodernizacji budynków, rozbudowy sieci gazowej, tam gdzie istnieje możliwość - podłączanie do sieci ciepłowniczej, a także promocja stosowania alternatywnych źródeł ciepła (pompy ciepła, kolektory słoneczne, itp.)

W celu zachęcenia mieszkańców powiatu do zmiany nośników na bardziej przyjazne środowisku, należy realizować kampanie edukacyjne na temat szkodliwości niskiej emisji oraz informować o możliwościach finansowania działań termomodernizacyjnych i odnawialnych źródeł energii.

W zakresie transportu i komunikacji najważniejsze kierunki działań to: budowa funkcjonalnego i spójnego układu drogowego, dalsza poprawa stanu technicznego dróg i ulic, budowa sieci bezpiecznych dróg rowerowych. Podjęte działania przyczynią się do ograniczenia emisji zanieczyszczeń gazowych i pyłowych pochodzących ze środków transportu.

Stan wód i gospodarka wodno-ściekowa

Stan wód na terenie powiatu ulega powolnej poprawie. Oceniając te tendencje należy pamiętać, że o stanie wód powierzchniowych decydują nie tylko wskaźniki fizykochemiczne, ale również biologiczne i hydromorfologiczne. Oznacza to, że przywrócenie czystości wodom powierzchniowym nie spowoduje automatycznie dobrego stanu wód. Przywrócenie właściwych dla danej części wód elementów biologicznych jest procesem długotrwałym.

Określenie tendencji zmian w przypadku wód podziemnych jest dość trudne, ponieważ zmiany w nich zachodzą powoli i skutki działań chroniących wody w perspektywie kilku lat mogą być niewidoczne. Dla zapewnienia ochrony wód podziemnych w dłuższej perspektywie istotne będzie podjęcie przez dyrektorów RZGW ustanawiania obszarów ochronnych GZWP.

Problemem jest nieprawidłowe pozbywanie się ścieków przez właścicieli nieruchomości posiadających nieszczęsne zbiorniki bezodpływowe. Niewłaściwa eksploatacja tego rodzaju urządzeń i instalacji prowadzi do emisji zanieczyszczeń gruntu i wód. Jednym z problemów jest również wyrównanie dysproporcji pomiędzy liczbą ludności korzystającą z wodociągu i ludności korzystającej z kanalizacji. Nieoczyszczone ścieki komunalne trafiają do wód lub do ziemi powodując ich zanieczyszczenie.

Głównym zagrożeniem dla jakości wód powierzchniowych są zanieczyszczenia wprowadzane do nich wraz z wodami opadowymi, co szczególnie dotyczy terenów zurbanizowanych. Ważne jest, aby woda opadowa odprowadzana była do kanalizacji deszczowej, a nie ogólnospławnej w celu minimalizacji obciążeń oczyszczalni ścieków.

Przez spływy powierzchniowe z tras komunikacyjnych są szczególnie niebezpieczne po długich okresach bezdeszczowych. Spływająca z ulic i powierzchni dachowych woda zbiera cząstki zanieczyszczeń na nich osadzone. Istotne jest w tym przypadku zastosowanie urządzeń odwadniających łącznie z systemami podczyszczającymi.

Problemem stanowią także nieodpowiednio utrzymane studnie oraz brak obowiązku likwidacji nieeksploatowanej już studni.

Również wprowadzanie oczyszczonych ścieków do wód powierzchniowych wiąże się ze zwiększeniem ich trofii (żywności), a co za tym idzie pogorszeniem jakości wód, co wpływa na zły stan fizykochemiczny i biologiczny wód płynących, przejawiający się słabym stanem wód płynących.

Na stan czystości wód duży wpływ mają również zanieczyszczenia pochodzące ze źródeł rolniczych. Wielkość dopływu zanieczyszczeń przedostających się poprzez spływy powierzchniowe z terenów użytkowanych rolniczo zależy od: sposobu zagospodarowania zlewni, intensywności nawożenia, przepuszczalności geologicznych utworów powierzchniowych i warunków meteorologicznych. W ten sposób do wód dostają się związki biogenne, środki ochrony roślin oraz wypłukiwane frakcje gleby. Poważnym zagrożeniem dla jakości wód jest niewłaściwe stosowanie nawozów naturalnych: gnojowicy i obornika, a także rolnicze wykorzystywanie ścieków i osadów ściekowych bez zachowania wymogów ochrony środowiska. Na terenie gminy występują obszary OSN (obszary szczególnie narażone, z których dopływ azotu ze źródeł rolniczych do wód należy ograniczyć) - obszar w zlewniach rzek Kotmierzyca i Struga Graniczna.

Zwiększone zapotrzebowanie na wodę zwłaszcza na cele konsumpcyjne prowadzi do zwiększonego korzystania z zasobów wodnych, co w powiązaniu z występującymi na tym obszarze warunkami atmosferycznymi, zwłaszcza niskimi opadami może prowadzić do nadmiernej eksploatacji zasobów wód pitnych oraz stwarza potrzebę podnoszenia świadomości w zakresie racjonalnego gospodarowania wodą.

Rozwój mieszkalnictwa wpływa na ilość wody retencjonowanej w glebie. Wody opadowe i roztopowe z terenów utwardzonych i zabudowanych trafiają często do sieci kanalizacyjnej bądź bezpośrednio do cieków wodnych. Przyczynia się do zmniejszenia ilości wody zasilającej wody podziemne, a co za tym idzie zmniejszenia zasobów tych wód.

Negatywny wpływ na wody podziemne ma również osuszanie terenów, powodując obniżenie ich poziomu. Skutkuje to wysychaniem studni, przyspieszeniem spływu wód, przez co zmniejsza się retencja.

Działania

W celu poprawy stanu środowiska wodnego działania powinny się koncentrować na dalszej kontroli częstotliwości opróżniania zbiorników bezodpływowych oraz egzekucji obowiązku przyłączenia nieruchomości do istniejącej sieci kanalizacji sanitarnej. Dodatkowo – kontynuowanie budowy kanalizacji sanitarnej wraz z przyłączami w celu zwiększenia dostępności mieszkańców do kanalizacji sanitarnej.

Priorytetowe są działania na rzecz pełnego skanalizowania gminy, a w obszarach gdzie jest to ekonomicznie nieuzasadnione, zapewnienie indywidualnych rozwiązań np. w postaci przydomowych oczyszczalni ścieków.

W celu zmniejszenia zapotrzebowania na wodę należy zachęcać mieszkańców do instalowania systemów gromadzenia i wykorzystania wody deszczowej do podlewania ogrodów.

W dalszym ciągu niezbędna jest modernizacja i rozbudowa systemu zaopatrzenia ludności w wodę oraz zapewnienie najwyższej jakości wód powierzchniowych i podziemnych.

Rolnicy, których działki położone są na (OSN) są obowiązani do wypełnienia tzw. Programów działań, których celem jest zapobieganie pogorszeniu stanu wód, oraz poprawa stanu wód, w których pogorszenie już nastąpiło w tym ograniczenie dopływu azotu z rolnictwa do wód i ograniczenie ich eutrofizacji. Spływu azotu z pól do wód podziemnych i powierzchniowych można ograniczyć poprzez racjonalne dozowanie i limitowanie środków plonotwórczych na użytkach rolnych. Przed niekontrolowanym przedostawaniem się niebezpiecznych substancji do wód zapobiega również odpowiednie przechowywanie nawozów naturalnych. Budowa szczelnych zbiorników na gnojówkę oraz uszczelnionych płyt obornikowych pozwala na ograniczenie tego zagrożenia.

Gospodarka odpadami

Największym wyzwaniem dla gminy jest osiągnięcie odpowiednich poziomów odzysku surowców, zgodnie z zapisami w planach gospodarki odpadami oraz wywiązywanie się z nałożonych na gminę obowiązków określonych w ustawie o odpadach i w ustawie o utrzymaniu porządku i czystości.

Ze względu na ilość wyrobów azbestowych oraz wysokie koszty związane z usuwaniem tych odpadów niezbędna jest pomoc finansowa przez udzielanie dotacji z funduszy ochrony środowiska. Tempo usuwania wyrobów azbestowych jest zbyt wolne i termin całkowitego wyeliminowania wyrobów azbestowych jest zagrożony.

Zagrożenie powodzią i suszą

Na terenie gminy Pruszcz wyznaczono obszary narażone na niebezpieczeństwo powodzi od strony rzeki Wisły. Ze względu na zmiany klimatu coraz częściej występują również susze wpływając na niedobór wód w glebach użytkowanych rolniczo. Odbiorem nadmiaru wody oraz utrzymaniem odpowiedniego poziomu wilgoci w gruntach rolniczych służą rowy melioracyjne, których stan techniczny często jest niezadowalający, a przez wieloletnie zaniedbania nie spełniają już swej roli. Funkcje retencyjne pełnią również naturalne zbiorniki wodne.

Działania

W celu utrzymania prawidłowych stosunków wodnych niezbędne są regularne prace konserwacyjne na rowach melioracyjnych, ciekach naturalnych, utrzymanie w należyłym stanie urządzeń przeciwpowodziowych oraz budowa, przebudowa i konserwacja zbiorników pełniących funkcje małej retencji.

Realizacja ustanowionych Planów zarządzania ryzykiem powodziowym będzie przebiegać w cyklu sześcioletnim, po którym nastąpi aktualizacja planów. Przy założeniu, że zadania ujęte w planie będą realizowane, stopniowa poprawa w zakresie zarządzania ryzykiem powodziowym powinna być odczuwalna w ciągu kilku lat.

Ochrona przyrody

Występujące w obrębie gminy obszary cenne przyrodniczo pod względem występowania rzadkich gatunków roślin i zwierząt wymagają podejścia planistycznego, aby nie utraciły swych wartości przyrodniczych.

Głównymi zagrożeniami dla przyrody są: zanieczyszczenie powietrza, zanieczyszczenia wód powierzchniowych, zła gospodarka wodna, nielegalne wycinanie roślin, „dzikie wysypiska odpadów”, rozwój infrastruktury i mieszkalnictwa, kłusownictwo, nieprawidłowa gospodarka leśna, zmiany użytkowania gruntów, nadmierna presja turystyczna.

Problemem może być niedostateczna wiedza na temat stanu drzew pomnikowych, co może skutkować nie wykonaniem niezbędnych prac pielęgnacyjnych i w konsekwencji doprowadzić do utraty walorów przyrodniczych.

Zagrożeniem dla stanu zachowania walorów krajobrazowych są przede wszystkim chaotyczne, intensywne procesy inwestycyjne. Presja urbanizacji, w szczególności na tereny otaczające miasta oraz na tereny atrakcyjne przyrodniczo – również te prawnie chronione, przyczynia się często do degradacji walorów krajobrazowych. Zmiany w krajobrazie następują również na terenach wiejskich, głównie poprzez wprowadzanie obcej dla tego krajobrazu nowej zabudowy o charakterze miejskim. Ważnym zadaniem jest również ochrona ekspozycji panoram miejscowości poprzez wytyczanie i zachowywanie osi widokowych i widoków sylwet miejscowości.

Największe oddziaływanie na środowisko przyrodnicze związane jest z działalnością człowieka. Mimo niewielkich powierzchni leśnych na terenie gminy Pruszcz, lasy poddane są silnym oddziaływaniom związanym z ich wykorzystaniem na cele rekreacyjno – wypoczynkowe, przy czym oddziaływanie to nie dotyczy jedynie wyznaczonych szlaków i duktów leśnych. Osobny problem stanowi nielegalne pozyskiwanie drewna na opał, choinek i stoiszu oraz nielegalna zrywka wartościowych drzew na cele tartaczne (tarcica, okleiny). Drzewa są niekiedy niszczone poprzez nacinanie ich kory. Poważny pro-

blem stanowi także zaśmiecanie lasów przez okolicznych mieszkańców i turystów, powstawanie dzikich wysypisk śmieci i gruzu.

Presja na środowisko przyrodnicze występuje głównie w obrębie miejsc przeznaczonych dla potrzeb turystyki i rekreacji, zabudowań, w pobliżu ciągów komunikacyjnych.

Działania

Niezbędne jest całościowe ujmowanie w procedurze planowania przestrzennego gmin i dokumentach planistycznych problematyki ochrony przyrody, w tym gatunków chronionych.

Stan drzew będących pomnikami przyrody winien być zdiagnozowany, a drzewa w zależności od potrzeb poddane zabiegom pielęgnacyjnym, zapewniającym ich utrzymanie w odpowiednim stanie fitosanitarnym. W dalszym ciągu należy utrzymać, ale też wzbogacić o nowe obszary zieleni urządzonej, zwłaszcza wzdłuż ulic i dróg, a także poza granicami miejscowości.

Zakłada się ochronę istniejących zadrzewień, zalesień, pastwisk, łąk położonych głównie wzdłuż cieków wodnych i rzek oraz istniejących śródpolnych siedlisk przyrodniczych. Ustala się ochronę terenów zielonych jako korytarzy ekologicznych do ochrony rodzimej fauny i flory.

Główne kierunki działań prowadzonej gospodarki leśnej związane są z zachowaniem trwałości lasu oraz jego różnorodności biologicznej. Prowadzona jest wycinka drzew w taki sposób aby możliwe było naturalne odnowienie się pozostałych drzew. Prowadzone są uprawy, z reguły tam gdzie odnowienie naturalne nie jest możliwe lub daje gorsze efekty. Zalesiane są także obszary porolne i nieużytki. Wszystkie drzewostany podlegają pielęgnacji i ochronie.

Ochrona różnorodności biologicznej polega na ochronie zasobów przyrody i krajobrazu, niezależnie od formalnego statusu ochronnego tych terenów i sposobu ich użytkowania.

Hałas

Na terenie gminy Pruszcz występuje problem hałasu komunikacyjnego ze względu na duże natężenie ruchu na drodze krajowej nr 5. Wykonane pomiary hałasu wykazały przekroczenia dopuszczalnych poziomów. Czynnikiem wpływającym na zwiększającą się emisję hałasu drogowego są zły stan techniczny infrastruktury drogowej, niewystarczająca ilość obwodnic, a przede wszystkim zwiększająca się liczba pojazdów. Głównym problemem jest dysproporcja między wzrastającą liczbą pojazdów a tempem modernizacji i budowy nowych dróg.

Działania

Konieczna jest dalsza modernizacja istniejących dróg i dalsza rozbudowa trasy S5. Hałas komunikacyjny można zmniejszać poprzez: zmniejszenie natężenia ruchu, ograniczenie prędkości ruchu, ekrany akustyczne, nasadzenia roślinności izolującej hałas, ciche nawierzchnie (asfalt porowaty (PA), dwuwarstwowe nawierzchnie porowate, MNU- mieszanka o nieciągłym uziarnieniu lub SMA- mastyks grysowy, mieszanka z dodatkiem gumy). Zastosowanie jednocześnie różnych metod ochrony zarówno w strefie emisji jak i w strefie imisji (odbioru) hałasu pozwala na uzyskanie lepszej ochrony przed hałasem drogowym i niekiedy przed innymi niekorzystnymi oddziaływaniami.

Przy projektowaniu budowy ścieżek rowerowych należy pamiętać o zapewnieniu pieszym odpowiedniej szerokości chodnika.

Uzyskanie odpowiednich wartości hałasu w środowisku będzie możliwe, gdy wykorzystywane zostaną wystarczające rozwiązania techniczne i organizacyjne.

Konieczne jest także prowadzenie przez WIOŚ badań klimatu akustycznego, co pozwoli na podjęcie działań prowadzących do zmniejszenia jego uciążliwości.

Promieniowanie elektromagnetyczne

Liczba urządzeń emitujących pola elektromagnetyczne bardzo szybko wzrasta, dlatego istotna jest kontrola wpływających zgłoszeń i wyników pomiaru promieniowania elektromagnetycznego. Występujące konflikty związane z rozwojem instalacji wytwarzających promieniowanie elektromagnetyczne powinny być uwzględniane w zapisach w studium i planach zagospodarowania przestrzennego gminy.

Odnawialne źródła energii

Z uwagi na uwarunkowania klimatyczne, przyrodnicze (niewielkie obszary podlegające ochronie prawnej, w tym obszary Natura 2000), gospodarcze i przestrzenne, na terenie gminy istnieją korzystne warunki dla rozwoju odnawialnych źródeł energii (instalacje fotowoltaiczne, kolektory słoneczne, elektrownie wiatrowe, pompy ciepła). W celu realizacji większych przedsięwzięć, obszary pod rozwój odnawialnych źródeł energii powinny zostać wyznaczone w dokumentach planistycznych gminy.

Obecnie na terenie gminy w mniejszym stopniu wykorzystywana jest energia odnawialna, jednak w najbliższej perspektywie możliwy jest jej rozwój. Należy dążyć do osiągnięcia założonych poziomów zużycia energii odnawialnej – co najmniej 15% do końca 2020 r. Na poziomie gminy działania te

polegać będą na podnoszeniu poziomu świadomości mieszkańców oraz stworzeniu dogodnych warunków lokalizacyjnych dla potencjalnych inwestorów.

Ochrona gleb i kopalin

Największym zagrożeniem dla gleb są nielegalne wysypiska odpadów, proces przekształcania gruntów rolnych pod zabudowę w związku z rozbudową zabudowy mieszkaniowej.

Znaczący wpływ na jakość gleb ma gospodarka rolna. W gospodarce rolnej istotne znacznie dla jakości gleb ma dobór roślin uprawnych, częstotliwość wykonywania orki oraz innych zabiegów agrotechnicznych. Rośliny wieloletnie np. trawy, lucerna zabezpieczają przed sypym powierchniowym i wymywaniem gleb. Mniej skuteczną ochronę stanowią rośliny ozime np. żyto, rzepak, jeszcze mniejszą zboża jare. Większość mineralnych nawozów azotowych stosowanych w rolnictwie wpływa zakwaszając na glebę, przyczyniając się do pogorszenia jej struktury i warunków powietrzno – wodnych. Ogranicza to rozwój roślin i prowadzi do spadku plonów, sprzyja wymywaniu wapna i magnezu, i uaktywnieniu pierwiastków toksycznych np. glinu i manganu. Na zakwaszenie gleb wpływa również intensyfikacja rolnictwa, związana z usuwaniem masy roślinnej z ziemi. Kwaśne gleby mają niewielką możliwość przeciwdziałania gwałtownym zmianom odczynu, ponieważ ich zdolność buforująca jest zbyt mała dla zneutralizowania wzrostu stężenia jonów wodorowych. W celu zminimalizowania szkód i przeciwdziałaniu degradacji należy prowadzić procesy wapnowania gleb, które zmieniają właściwości fizykochemiczne i biologiczne gleb. Nadmierne nawożenie gleb azotem mineralnym może przyczynić się do powstawania w glebie związków nitrozytowych i skażenia środowiska nitrozo-aminami.

Pośredni wpływ na gleby ma produkcja zwierzęca, poprzez ścieki odzwierzęce (gnojowica) i odpady. Emisja pyłów pochodzących z motoryzacji powoduje zanieczyszczenie gleb głównie ołowiem i tlenkami azotu. W miarę upływu czasu następuje znaczna ich kumulacja w glebach bezpośrednio przyległych do dróg. Posypywanie nawierzchni dróg solami powoduje silne zasolenie gleb i gruntów w pobliżu szlaków komunikacyjnych.

Z uwagi na brak eksploatacji kopalin problem z rekultywacją terenów poeksploatacyjnych w gminie Pruszcz nie występuje.

Ochrona przed skutkami poważnej awarii

Awarie są zdarzeniami trudnymi do przewidzenia, stąd konieczne jest doskonalenie systemu zarządzania kryzysowego, wpojenie zasad postępowania mieszkańcom na wypadek wystąpienia awarii oraz utrzymanie infrastruktury umożliwiającej podjęcie działań w przypadku zaistnienia awarii.

Edukacja ekologiczna

Problemem może być brak poszanowania dla środowiska wśród jego użytkowników oraz obojętność w stosunku do zagrożeń środowiska. Jednak za pośrednictwem Internetu, nawet niewielkim kosztem można zorganizować ciekawe akcje edukacyjne, które podniosą poziom świadomości mieszkańców.

8. Cele programu ochrony środowiska, zadania i wskaźniki

Aktualny stan środowiska i przewidywane jego zmiany w aspekcie planowanego dalszego rozwoju wymuszają konieczność zrównoważonego rozwoju poprzez realizację przedsięwzięć proekologicznych. Istotnym problemem jest dokonanie zobiektywizowanego wyboru celów oraz kierunków interwencji.

Zadania i cele w zakresie ochrony środowiska wyznaczone w Programie ochrony środowiska pozostają w ścisłej korelacji z zadaniami wyznaczonymi w programach ochrony środowiska na szczeblu wyższym oraz, uwzględniają cele zawarte w innych strategiach, programach i dokumentach programowych do realizacji ochrony środowiska zgodnie z zasadą zrównoważonego rozwoju.

Cele długoterminowe wyznaczają stan jaki należy osiągnąć w 2020 r., są identyfikowane na podstawie analizy obszarów problemowych występujących na terenie gminy. Powinny być mierzalne, realistyczne i terminowe.

Realizacja założeń Programu ochrony środowiska dla Gminy Pruszcz to poprawa stanu środowiska. Zmiany wartości wskaźników i mierników charakteryzujących elementy środowiska będą stanowiły wymierny efekt realizacji założeń Programu.

Cele i kierunki interwencji wyznaczone w Programie ochrony środowiska dla Gminy Pruszcz:

Cel: Osiągnięcie wymaganych standardów jakości powietrza
Kierunki interwencji:

- Poprawa jakości powietrza;
- Ograniczanie emisji zanieczyszczeń pochodzących ze spalania paliw stałych;
- Ograniczenie emisji ze źródeł komunikacyjnych;

Cel: Zwiększenie bezpieczeństwa energetycznego

Kierunki interwencji:

- Zwiększenie wykorzystania odnawialnych źródeł energii;
- Poprawa efektywności energetycznej;

Cel: Osiągnięcie i utrzymanie dobrego stanu wód powierzchniowych i podziemnych

Kierunki interwencji:

- Poprawa jakości wód powierzchniowych i podziemnych;
- Rozbudowa infrastruktury oczyszczania ścieków, w tym realizacja programów sanitacji w zabudowie rozproszonej;
- Zapewnienie dostępu do czystej wody dla społeczeństwa i gospodarki;
- Ochrona i zrównoważone gospodarowanie zasobami wodnymi;

Cel: Zminimalizowanie oddziaływania hałasu i promieniowania elektromagnetycznego

Kierunki interwencji:

- Ochrona przed hałasem;
- Minimalizacja oddziaływania promieniowania elektromagnetycznego na zdrowie człowieka i środowisko;

Cel: Racjonalna gospodarka odpadami

Kierunki interwencji:

- Ograniczenie ilości odpadów trafiających bezpośrednio na składowisko oraz zmniejszenie uciążliwości odpadów;
- Likwidacja azbestu;

Cel: Przeciwdziałanie awariom i zagrożeniom środowiska, m.in. powodziom, suszom, wiatrom huraganowym, nawałnym deszczom, awariom instalacji przemysłowych

- Ochrona przed podtopieniami i skutkami suszy;
- Rozwój systemów ostrzegania i reagowania w sytuacji zjawisk ekstremalnych;

Cel: Dalsza ochrona walorów przyrodniczych i krajobrazowych

Kierunki interwencji:

- Ochrona i wzrost różnorodności biologicznej i krajobrazowej;
- Promocja walorów przyrodniczych i zrównoważony rozwój turystyki;
- Ochrona powierzchni i spójności lasów;

Cel: Racjonalne wykorzystanie zasobów naturalnych

- Ochrona i racjonalne wykorzystanie zasobów gleb;
- Ochrona i racjonalne wykorzystanie kopalin;
- Ograniczenie odpływu azotu ze źródeł rolniczych w miejscach występowania obszarów szczególnie narażonych;

Cel: Podniesienie świadomości ekologicznej mieszkańców gminy

Kierunki interwencji:

- Pobudzenie u mieszkańców odpowiedzialności za otaczające środowisko i wyeliminowanie negatywnych zachowań.

Tabela 43 Cele ekologiczne i wskaźniki monitorowania Programu

Ip.	Obszar interwencji	Cel	Kierunek interwencji	Zadania	Wskaźnik			Właściciel zadania
					Nazwa	Wartość bazowa	Wartość docelowa	
A	B	C	D	E	F	G	H	I
1.	Powietrze, adaptacja do zmian klimatu	Osiągnięcie wymaganych standardów jakości powietrza	Poprawa jakości powietrza	Prowadzenie monitoringu powietrza	Liczba przekroczeń w strefie (dot. wartości substancji w powietrzu)	pył PM10, pył PM2,5, B(a)P (WIOŚ)	0	WIOŚ
2.			Ograniczanie emisji zanieczyszczeń pochodzących ze spalania paliw stałych	Modernizacja/wymiana indywidualnych źródeł ciepła	Liczba wymienionych nośników ciepła	b.d.	b.d.	Gmina Powiat, Właściciele nieruchomości
3.				Budowa sieci gazowniczej	Liczba powstałych przyłączy gazowych	0	b.d.	Operator sieci gazowniczej
4.			Termomodernizacja budynków	Termomodernizacja budynków należących do samorządów	Liczba przeprowadzonych termomodernizacji na rok	2012-2015: b.d.	b.d.	Gmina
5.	Powietrze, adaptacja do zmian klimatu	Zwiększenie bezpieczeństwa energetycznego	Zwiększenie wykorzystania odnawialnych źródeł energii.	Wspieranie przedsięwzięć związanych z wykorzystaniem instalacji solarnych i pomp ciepła	Liczba wydanych decyzji środowiskowych dla instalacji OZE	2 (elektrownie wiatrowe Niewieścín i Mirowice)	b.d.	Gmina Prywatni inwestorzy
6.			Poprawa efektywności energetycznej	Wymiana oświetlenia na mniej energochłonne	Liczba wymienionych opraw świetlnych	b.d.	b.d.	Gmina Powiat, Przedsiębiorcy
7.	zasoby i jakość wód, gospodarka wodno-ściekowa	Osiągnięcie i utrzymanie dobrego stanu wód powierzchniowych i podziemnych	Poprawa jakości wód powierzchniowych i podziemnych	Monitoring wód powierzchniowych i podziemnych	a) udział jednolitych części wód (JCW) o stanie/potencjale dobrym i bardzo dobrym (%) b) udziału JCW o stanie poniżej dobrego (%)	Nie prowadzono monitoringu wód	Uzyskanie i utrzymanie dobrego stanu	WIOŚ
8.				Ustanawianie strefy ochronnej ujęć wody obejmującej teren ochrony bezpośredniej	Liczba ustanowionych stref ochronnych dla ujęć komunalnych	3 strefy bezpośrednie 1 strefa pośrednia	4	Powiat, Marszałek Województwa RZGW

Program Ochrony Środowiska dla Gminy Pruszcz

Ip.	Obszar interwencji	Cel	Kierunek interwencji	Zadania	Wskaźnik			Właściciel zadania	
					Nazwa	Wartość bazowa	Wartość docelowa		
A	B	C	D	E	F	G	H	I	
				i pośredniej					
9.				Rozbudowa infrastruktury oczyszczania ścieków, w tym realizacja programów sanitacji w zabudowie rozproszonej	Rozwój infrastruktury kanalizacyjnej	a) długość czynnej sieci kanalizacyjnej, b) ludność korzystająca z sieci kanalizacyjnej	a) 35,4 km b) 38,3% (GUS)	a) brak wskaźnika b) w zależności od wielkości aglomeracji	Gmina
10.					Budowa przydomowych oczyszczalni ścieków, likwidacja zbiorników bezodpływowych	a) Liczba przydomowych oczyszczalni ścieków b) liczba zbiorników bezodpływowych	a) 164 szt. b) 1443 szt.	b.d.	Gmina, właściciele nieruchomości
11.				Zapewnienie dostępu do czystej wody dla społeczeństwa i gospodarki	Rozwój sieci wodociągowej na terenie gminy	a) długość czynnej sieci wodociągowej, b) ludność korzystająca z sieci wodociągowej	a) 266,9 km b) 99,9% (GUS)	a) brak wskaźników b) brak wskaźnika	Gmina
12.				Ochrona i zrównoważone gospodarowanie zasobami wodnymi	Kontrola podmiotów gospodarczych posiadających pozwolenia wodnoprawne pod kątem przestrzegania norm i wytycznych zapisanych w tych decyzjach	a) liczba skontrolowanych podmiotów b) zużycie wody na potrzeby gospodarki narodowej i ludności ogółem (tys. m ³), c) udział przemysłu w zużyciu wody ogółem (%), d) udział rolnictwa i leśnictwa w zużyciu wody (%)	a) b. d. b) 602 tys. m ³ c) 5% d) 0% (GUS)	a) brak b) brak c) brak d) brak	Powiat, WIOŚ
13.	klimat akustyczny, pola elektromagnetyczne	Zminimalizowanie oddziaływania hałasu i promieniowania elektromagnetycznego	Ochrona przed hałasem	Ochrona mieszkańców przed hałasem z instalacji przemysłowych przez wydawanie decyzji o dopuszczalnym poziomie hałasu	Liczba wydanych decyzji o dopuszczalnym poziomie hałasu		b.d.	b.d.	Powiat, Marszałek
15.			Minimalizacja oddziaływania promieniowa-	Ochrona przed promieniowaniem elektro-	Wyniki monitoringu natężenia promienio-		Bez przekroczeń	Bez przekroczeń	WIOŚ

Program Ochrony Środowiska dla Gminy Pruszcz

Ip.	Obszar interwencji	Cel	Kierunek interwencji	Zadania	Wskaźnik			Właściciel zadania
					Nazwa	Wartość bazowa	Wartość docelowa	
A	B	C	D	E	F	G	H	I
			nia elektromagnetycznego na zdrowie człowieka i środowisko.	gnetycznym	wania elektromagnetycznego			
16.	gospodarka odpadami i zapobieganie powstawaniu odpadów	Racjonalna gospodarka odpadami	Ograniczenie ilości odpadów trafiających bezpośrednio na składowisko oraz zmniejszenie uciążliwości odpadów	Objęcie wszystkich mieszkańców systemem odbioru odpadów oraz selektywnego zbierania odpadów	% mieszkańców którzy złożyli deklaracje śmieciowe oraz % mieszkańców prowadzących selektywną zbiórkę	-98% gospodarstw domowych, - 95%	100% 100%	Gmina
17.				Minimalizacja składowanych odpadów	a) stopień redukcji odpadów komunalnych ulegających biodegradacji kierowanych na składowiska w stosunku do odpadów wytworzonych w 1995 r. (%) b) poziom recyklingu i przygotowania do ponownego użycia wybranych frakcji odpadów: papier, metale, tworzywa sztuczne i szkło (% wagowo), c) poziom recyklingu, przygotowania do ponownego użycia i odzysku innymi metodami innych niż niebezpieczne odpadów budowlanych i rozbiórkowych (% wagowo),	a) 31,3% b) 43,5% c) 100%	Do 2020 r.: a) do 35% b) ponad 50% c) ponad 70%	Gmina
18.			Zredukowanie liczby składowisk odpadów	Likwidacja „dzikich wysypisk” odpadów	Liczba zlikwidowanych dzikich wysypisk	Likwidowane na bieżąco	Na bieżąco	Gmina

Program Ochrony Środowiska dla Gminy Pruszcz

Ip.	Obszar interwencji	Cel	Kierunek interwencji	Zadania	Wskaźnik			Właściciel zadania
					Nazwa	Wartość bazowa	Wartość docelowa	
A	B	C	D	E	F	G	H	I
			innych niż niebezpieczne i obojętne					
				Zamknięcie i rekultywacja składowiska odpadów komunalnych	Liczba zamkniętych i zrehabilitowanych składowisk	1 składowisko w trakcie rekultywacji	1	Gmina
19.			Likwidacja azbestu	Pomoc w usuwaniu azbestu	Ilość usuniętych wyrobów azbestowych	161,135 Mg (UG Pruszcz)	4436,4 Mg (baza azbestowa)	Gmina Powiat,
20.	adaptacja do zmian klimatu i nadzwyczajne zagrożenia środowiska	Przeciwdziałanie awariom i zagrożeniom środowiska, m.in. powodziom, suszom, wiatrom huraganowym, nawałnym deszczom, awariom instalacji przemysłowych,	Ochrona przed powodzią i skutkami suszy	Okresowa konserwacja gruntowna urządzeń melioracji wodnych szczegółowych na terenie powiatu	Ilość rowów melioracyjnych objętych konserwacją	126,3	126,3 km	Gmina, Spółka wodna, Właściciele nieruchomości
22.	Zasoby przyrodnicze	Dalsza ochrona walorów przyrodniczych i krajobrazowych	Ochrona przyrody	Bieżąca inwentaryzacja form ochrony przyrody; zachowanie różnorodności biologicznej i jej racjonalne użytkowanie oraz tworzenie spójnego systemu obszarów chronionych	Powierzchnia obszarów objętych ochroną prawną	2670 ha (19,4% obszaru gminy)	b.d.	
					a) Obszary Natura 2000 objęte planami ochronnymi, b) parki krajobrazowe objęte planem ochrony	a) 2 na 2 b) 0 na 1	100%	Powiat, Gminy, RDOS, Nadleśnictwa
				Bieżąca ochrona istniejących pomników przyrody	Liczba pomników przyrody	40 szt.	b.d.	Gmina
23.			Ochrona powierzchni i spójności lasów	Prowadzenie trwale zrównoważonej gospo-	a) Lesistość gminy (%), b) brak zalesień	a) 2% b) brak zalesień	b.d.	Powiat, Nadleśnictwa

Program Ochrony Środowiska dla Gminy Pruszcz

Ip.	Obszar interwencji	Cel	Kierunek interwencji	Zadania	Wskaźnik			Właściciel zadania
					Nazwa	Wartość bazowa	Wartość docelowa	
A	B	C	D	E	F	G	H	I
				darki leśnej w oparciu o zasady powszechnej ochrony lasów, zapewnienia trwałości ich użytkowania, zrównoważonego wykorzystania wszystkich funkcji lasów oraz powiększania zasobów leśnych.	b) powierzchnia gruntów zalesionych (ha w danym roku), c) powierzchnia odnowień lasów (ha w danym roku), d) powierzchnia lasów ochronnych	c) brak odnowień d) 48,87 ha		
24.	zasoby geologiczne, gleby, zasoby i jakość wód	Racjonalne wykorzystanie zasobów naturalnych	Racjonalne wykorzystanie zasobów gleb	Prowadzenie rejestru zawierającego informacje o terenach na których stwierdzono przekroczenie standardów jakości gleby lub ziemi,	Powierzchnia terenów, na których przekroczono standardy jakości	Brak przekroczeń	Utrzymanie poziomu	GIOŚ, GDOŚ
25.			Racjonalne wykorzystanie kopalin	Ochrona niezagospodarowanych złóż kopalin na etapie wydawania koncesji	Ilość wydanych koncesji	0	-	Powiat, Marszałek

Osiągnięcie zakładanych celów możliwe będzie dzięki realizacji przedsięwzięć zaplanowanych przez Gminę Pruszcz oraz inne jednostki realizujące działania na jej terenie. Wyznaczone terminy realizacji poszczególnych zadań ekologicznych ujętych w harmonogramie mogą zostać przesunięte ze względów budżetowych.

W Programie zostały uwzględnione:

- zadania własne gminy, które będą finansowane w całości lub częściowo ze środków będących w dyspozycji gminy;
- zadania koordynowane - pozostałe zadania, związane z ochroną środowiska i racjonalnym wykorzystaniem zasobów naturalnych, które są finansowane ze środków gminy, przedsiębiorstw oraz ze środków zewnętrznych, będących w dyspozycji organów i instytucji szczebla gminnego, powiatowego, wojewódzkiego i centralnego).

W poniższej tabeli przedstawiono szczegółowy harmonogram realizacji działań na terenie gminy Pruszcz.

Tabela 44 Harmonogram działań na lata 2016-2020

Obszar interwencji	Ip.	Zadanie	Instytucja odpowiedzialna za realizację	Szacunkowe koszty realizacji zadania					Źródła finansowania	
				2016	2017	2018	2019	2020		RAZEM PLN
Powietrze, adaptacja do zmian klimatu	1.	Modernizacja i wymiana przestarzałych źródeł ciepła	Gmina, Przedsiębiorstwa ciepłownicze, zarządcy, Właściciele nieruchomości						W ramach planów inwestycyjnych	Środki własne, RPO, WFOŚiGW/NFOŚiG W POliŚ
	2.	Realizacja działań zmierzających do ułatwienia rozwoju sieci gazowniczej	Gmina						W zależności od planów inwestycyjnych	Budżet Gminy, RPO, WFOŚiGW/NFOŚiG W POliŚ
	3.	Termomodernizacja budynków i obiektów użyteczności publicznej, w tym:	Gmina						W zależności od zaplanowanych środków	Budżet Gminy
	3.1.	<i>Kompleksowa termomodernizacja energetyczna budynku Urzędu Gminy w Pruszczu i budynków szkół podstawowych w miejscowościach Niewieścina i Łowinek: dotacja dla Gminy Pruszcz - zmniejszenie zużycia energii cieplnej</i>	Gmina						2 100 000,00	Budżet Powiatu, Budżet Gminy, środki UE
	4.	Działania informacyjno-edukacyjne w zakresie gospodarki niskoemisyjnej	Gmina						W ramach działalności	Budżet Gminy
	5.	Prowadzenie monitoringu powietrza	WIOŚ						W ramach działalności	Środki własne
	6.	Promowanie korzystania z komunikacji zbiorowej, rowerów i środków transportu wykorzystujących napędy przyjazne środowisku	Gmina, Powiat,						W ramach działalności	Budżet Gminy Budżet Powiatu, POliŚ, RPO
	7.	Modernizacja i rozbudowa ścieżek rowerowych wraz z infrastrukturą towarzyszącą w porozumieniu z Powiatem i innymi gminami	Gmina, Powiat, zarządcy dróg, Nadleśnictwa						W zależności od zaplanowanych środków	Budżet Gminy Budżet Powiatu,
	8.	Promocja i edukacja w zakresie wykorzystania OZE (promocja kolektorów słonecznych, pomp ciepła, geotermii, biomasy, małych elektrowni wiatrowych do 100 kW)	Gmina, Powiat,						W ramach działalności	Budżet Gminy Budżet Powiatu,
	9.	Wspieranie przedsięwzięć związanych z wykorzystaniem instalacji OZE	Gmina Prywatni inwestorzy						W zależności od zaplanowanych środków	Środki własne, Dotacje, RPO, POliŚ WFOŚiGW, NFOŚiGW
10.	Wymiana i budowa oświetlenia mniej energo-	Gmina, Powiat,						W zależności od	Środki własne,	

Program Ochrony Środowiska dla Gminy Pruszcz

Obszar interwencji	Ip.	Zadanie	Instytucja odpowiedzialna za realizację	Szacunkowe koszty realizacji zadania					Źródła finansowania	
				2016	2017	2018	2019	2020		RAZEM PLN
		chłonnego	Przedsiębiorcy						zaplanowanych środków	Dotacje, RPO, POIiŚ WFOŚiGW, NFOŚiGW
	11.	Modernizacja, budowa, przebudowa i remonty dróg gruntowych, osiedlowych i chodników, w tym:	Gmina							Środki własne, Środki zewnętrzne
	11.1	Przebudowa drogi gminnej nr 031123C Cieleśzyn-Niewieścín o dł. 2,2 km	Gmina						688 841,09	Budżet Gminy
	11.2.	Przebudowa drogi dojazdowej do gruntów rolnych nr 031138C w m. Topolno o dł. 1,4 km	Gmina						414 956,87	Dotacja z budżetu Woj. Kuj.-Pom. poch. z tyt. wyłączenia gruntów z prod. roln. (170 000,00 zł/km)
	11.3.	Przebudowa dróg gminnych w miejscowości Łowinek Nr 031116C - ul. Szkolna o dł. 0,87 km	Gmina						505 078,13	PROW 2014-2020
	11.4.	Przebudowa drogi gminnej w Łowinku - ul. Jedności o dł. 0,83 km	Gmina						234 020,23	Fundusz sołecki Łowinek 22 306,26 dzierżawy Łowinek – 23 000,00 Budżet Gminy 195 000,00 zł
	11.5.	Rozbudowa drogi gminnej Nr 031114C w Pruszczu ul. 3 Maja o dł. 1 km	Gmina						1 900 000,00	Program Rozwoju Gminnej i Powiatowej Infrastruktury Drogowej na lata 2016-2019 dotacja – 906 600,00 Budżet Gminy – 993 400,00
	11.6.	Przebudowa drogi gminnej w miejscowości Pruszcz ul. Modrzewiowa o dł.0,24 km ul. Lipowa o dł. 0,3 km ul. Akacyjowa o dł. 0,18 km	Gmina						1 130 000,00	Budżet Gminy
	11.7.	Przebudowa drogi gminnej w Serocku – ul. Kolejowa o dł. 1,8 km	Gmina						2 000 000,00	Budżet Gminy lub Dotacja z budżetu Woj. Kuj.-Pom. poch. z tyt. wyłączenia gruntów z prod. roln.

Program Ochrony Środowiska dla Gminy Pruszcz

Obszar interwencji	Ip.	Zadanie	Instytucja odpowiedzialna za realizację	Szacunkowe koszty realizacji zadania					Źródła finansowania			
				2016	2017	2018	2019	2020		RAZEM PLN		
										(170 000,00 zł/km) na działkę gm.		
	11.8.	Przebudowa drogi gminnej Serock - Brzeźno w miejscowości Serock o dł. 1,6 km	Gmina						560.000,-	Dotacja z budżetu Woj. Kuj.-Pom. poch. z tyt. wyłączenia gruntów z prod. roln. (170 000,00 zł/km)		
	11.9	Przebudowa drogi gminnej w miejscowości Pruszcz ul. Okrężna o dł. 0,84 km	Gmina						1.617.288,- zł	Program Rozwoju Gminnej i Powiatowej Infrastruktury Drogowej na lata 2016-2019 dotacja 50%		
	11.10	Przebudowa drogi gminnej Serock - Brzeźno w miejscowości Brzeźno o dł. 1,7 km	Gmina						600.000,-	Dotacja z budżetu Woj. Kuj.-Pom. poch. z tyt. wyłączenia gruntów z prod. roln. (170 000,00 zł/km)		
	11.11	Przebudowa drogi gminnej w miejscowości Konstantowo o dł. 0,6 km	Gmina						392 245,- zł	Dotacja z budżetu Woj. Kuj.-Pom. poch. z tyt. wyłączenia gruntów z prod. roln. (170 000,00 zł/km)		
	11.12	Przebudowa drogi gminnej w miejscowości Konstantowo o dł. 0,9 km	Gmina						609 600,- zł	Dotacja z budżetu Woj. Kuj.-Pom. poch. z tyt. wyłączenia gruntów z prod. roln. (170 000,00 zł/km)		
	12.	Promowanie budownictwa energooszczędnego i pasywnego	Gmina, Powiat,							W ramach działalności	Budżet Gminy Budżet Powiatu,	
zasoby i jakość wód, gospodarka wodno-ściekowa	1.	Monitoring wód powierzchniowych i podziemnych	WIOŚ							W ramach działalności	Środki własne	
	2.	Ustanawianie strefy ochronnej ujęć wody obejmującej teren ochrony bezpośredniej i pośredniej oraz weryfikacja wydanych decyzji	Powiat, Marszałek Województwa, RZGW								W ramach działalności	Środki własne
	3.	Dofinansowanie przydomowych oczyszczalni ścieków	Gmina							25 000,00 /rok		Budżet Gminy
	4.	Dalszy rozwój infrastruktury kanalizacyjnej na	Gmina, Przed-								W zależności od	Budżet Gminy

Program Ochrony Środowiska dla Gminy Pruszcz

Obszar interwencji	Ip.	Zadanie	Instytucja odpowiedzialna za realizację	Szacunkowe koszty realizacji zadania					Źródła finansowania	
				2016	2017	2018	2019	2020		RAZEM PLN
		terenie gminy, w tym:	siębiorstwa komunalne						zaplanowanych środków	
	5.	Bieżąca ewidencja i kontrola zbiorników bezodpływowych oraz ich likwidacja na obszarach nowo skanalizowanych	Gmina						W ramach działalności	Budżet Gminy
	6.	Zapewnienie odpowiedniej jakości wody do picia poprzez dalszy rozwój i modernizację infrastruktury wodociągowej	Gmina						W zależności od zaplanowanych środków	Budżet Gminy, środki zewnętrzne
	7.	Zachęcanie mieszkańców do montażu instalacji retencjonujących wodę deszczową	Gmina						W ramach działalności	Budżet Gminy
klimat akustyczny, pola elektromagnetyczne	1.	Tworzenie zabezpieczeń przed oddziaływaniem hałasu komunikacyjnego poprzez wprowadzanie odpowiednich zapisów w SIWZ uwzględniające m.in. montowanie dźwiękoszczelnych okien, kładzenie cichej nawierzchni i budowę ekranów akustycznych	Gmina, Powiat, zarządcy dróg						W ramach rozpisywanych przetargów	Środki własne
	2.	Budowa, rozbudowa i poprawa stanu głównych szlaków komunikacyjnych	GDDKiA, ZDW, PZD						W ramach WPF	Środki własne, środki zewnętrzne
	2.1.	<i>Budowa drogi S5 Dworzysko-Aleksandrowo</i>	<i>GDDKiA O/Bydgoszcz</i>						573 141 461,92	KFD
	2.2.	<i>Włączenie północno zachodniej części powiatu świeckiego do planowanego węzła w Zbrachlinie przy drodze ekspresowej S5 wchodzącej w skład korytarza TNT - Poprawa jakości dróg</i>	<i>PZD</i>						800 000,00 (łącznie 20 mln zł)	Budżet Gminy Budżet Powiatu, środki zewnętrzne
	3.	Realizacja inwestycji drogowych na drogach powiatowych i gminnych zgodnie z planami inwestycyjnymi, w tym:	Gmina, Powiat						W zależności od zaplanowanych środków finansowych	Budżety Gminy, środki zewnętrzne
	3.1.	<i>Przebudowa drogi gminnej nr 031123C Cieliszyn - Niewieścín: dotacja dla Gminy Pruszcz - poprawa jakości infrastruktury drogowej</i>	<i>Gmina Pruszcz</i>						300 000,00	Budżet Powiatu, Budżet Gminy Pruszcz
	3.2.	<i>Przebudowa drogi powiatowej nr 1267C Wudzyn - Pruszcz - odnowienie drogi</i>	<i>PZD</i>						2 600 000,00	Budżet Powiatu, Budżet Gminy Pruszcz
	3.3.	<i>Przebudowa drogi powiatowej nr 1269C Nieciszewo - Trzebień - odnowienie drogi</i>	<i>PZD</i>						800 000,00	Budżet Powiatu, Budżet Gminy Pruszcz
	3.4.	<i>Przebudowa drogi powiatowej nr 1270C</i>	<i>PZD</i>						1 500 000,00	Budżet Powiatu,

Program Ochrony Środowiska dla Gminy Pruszcz

Obszar interwencji	Ip.	Zadanie	Instytucja odpowiedzialna za realizację	Szacunkowe koszty realizacji zadania					Źródła finansowania
				2016	2017	2018	2019	2020	
		Pruszcz - Trzebień - odnowienie drogi							Budżet Gminy Pruszcz
	3.5.	Przebudowa drogi powiatowej nr 1295C Topolno - Trzeciewiec - odnowienie dróg	PZD					2 700 000,00	Budżet Powiatu, Budżet Gminy Pruszcz
	3.6.	Przebudowa drogi powiatowej nr 1277C Polskie Łąki - Pruszcz - odnowienie dróg	PZD					1 800 000,00	Budżet Powiatu, Budżet Gminy Pruszcz
	3.7.	Przebudowa drogi powiatowej nr 1279C Bukowiec - Przysiersk	PZD					1 550 000,00	Budżet Powiatu, Budżet Gminy Bukowiec, Pruszcz
	4.	Wprowadzanie nasadzeń ochronnych i w razie konieczności ekranów akustycznych wzdłuż ciągów komunikacyjnych	Zarządcy dróg					W ramach budowy, rozbudowy dróg	Środki własne
	5.	Ochrona mieszkańców gminy przed promieniowaniem elektromagnetycznym przez weryfikację składanych zgłoszeń instalacji wytwarzających promieniowanie elektromagnetyczne	Powiat					W ramach działalności	Budżet Powiatu
	6.	Monitoring promieniowania elektromagnetycznego	WIOŚ					W ramach działalności	Środki własne
gospodarka odpadami i zapobieganie powstawaniu odpadów	1.	Rozwój systemu gospodarki odpadami	Gminy, Regionalna Instalacja Przetwarzania Odpadów Komunalnych					W ramach zaplanowanych środków	Środki własne, środki zewnętrzne
	1.1.	Budowa GPSZOK	Gmina/ Spółka Komunalna „Błysk” sp. z o.o.					1 300 000,00	Budżet Gminy, dotacje WFOŚiGW, RPO lub POIiŚ
	2.	Objęcie wszystkich mieszkańców systemem odbioru odpadów oraz selektywnego zbierania odpadów	Gmina					W ramach działalności	Budżet Gminy
	3.	Kontynuacja działań informacyjnych i edukacyjnych w zakresie prawidłowego gospodarowania odpadami komunalnymi	Gmina					W ramach działalności	Budżet Gminy
	4.	Kontrola podmiotów prowadzących działalność w zakresie odbierania, zbierania, transportu, odzysku i unieszkodliwiania odpadów	Gmina, WIOŚ					W ramach działalności	Budżet Gminy
	5.	Likwidacja „dzikich wysypisk” odpadów	Gmina					W razie konieczności	Budżet Gminy

Program Ochrony Środowiska dla Gminy Pruszcz

Obszar interwencji	Ip.	Zadanie	Instytucja odpowiedzialna za realizację	Szacunkowe koszty realizacji zadania					Źródła finansowania	
				2016	2017	2018	2019	2020		RAZEM PLN
	6.	Rekultywacja składowiska odpadów komunalnych w m. Małociechowo	Gmina/ Spółka Komunalna „Błysk” sp. z o.o.						730 000,00	Budżet Gminy, dotacje WFOŚiGW, RPO lub POIiŚ
	7.	Pomoc w usuwaniu azbestu	WFOŚiGW, Gmina						W zależności od możliwości finansowych	Środki własne właścicieli nieruchomości, WFOŚiGW, Budżet Gminy, budżet Powiatu,
adaptacja do zmian klimatu i nadzwyczajne zagrożenia środowiska	1.	Odbudowa i okresowa konserwacja gruntowna urządzeń przeciwpowodziowych i melioracji wodnych na terenie gminy, w tym:	Powiat, Gmina, K-PZMiUW, Spółki wodne, Właściciele nieruchomości						W zależności od posiadanych środków	Budżety gmin, Środki własne spółek wodnych, Środki właścicieli gruntów
	1.1.	<i>Ochrona przed wodami powodziowymi dolnego odcinka Wisły od Włocławka do jej ujścia do Zatoki - przebudowa ostróg na rzece Wiśle w km 847- 718.</i>	<i>RZGW w Gdańsku,</i>						70 000 000,00	<i>b.d.</i>
	1.2.	<i>Ochrona przed wodami powodziowymi dolnego odcinka Wisły od Włocławka do jej ujścia do Zatoki - prace konserwacyjne na obszarze koryta wielkiej wody Dolnej Wisły,</i>	<i>RZGW w Gdańsku</i>						20 000 000,00	<i>b.d.</i>
	1.3.	<i>Przebudowa wału przeciwpowodziowego Grabowo- Świecie od km 0+000 do km 22+500 oraz 23+857- 26+565,</i>	<i>Kujawsko - Pomorski ZMiUW we Włocławku.</i>						92 000 000,00	<i>b.d.</i>
	1.4.	<i>Utrzymanie i konserwacja rowów melioracyjnych na terenie gminy</i>	<i>GSW</i>						10 000,00 /rok	<i>Budżet Gminy</i>
	2.	Wykreowanie właściwych zachowań społeczeństwa w sytuacji wystąpienia awarii	Gmina, Powiat,						W ramach zarządzania kryzysowego	Budżet Gminy Budżet Powiatu,
	3.	Doposażenie Ochotniczej Straży Pożarnej w specjalistyczny sprzęt	Gmina, Powiat,						W zależności od zaplanowanych środków	Środki własne, środki zewnętrzne
Zasoby przyrodnicze	1.	Bieżąca inwentaryzacja form ochrony przyrody, zachowanie różnorodności biologicznej i jej racjonalne użytkowanie oraz stworzenie spójnego systemu obszarów chronionych	Gmina, Powiat, Nadleśnictwa						W ramach opracowań planistycznych i wydawanych decyzji	Budżet Gminy Budżet Powiatu,
	2.	Inwentaryzacja oraz bieżąca ochrona	Gmina						W zależności od	Budżet Gminy

Program Ochrony Środowiska dla Gminy Pruszcz

Obszar interwencji	Ip.	Zadanie	Instytucja odpowiedzialna za realizację	Szacunkowe koszty realizacji zadania					Źródła finansowania	
				2016	2017	2018	2019	2020		RAZEM PLN
		istniejących pomników przyrody							zaplanowanych środków	
	3.	Realizacja zadań z zakresu rozwoju bezpiecznej dla środowiska nowoczesnej infrastruktury rekreacyjnej zapewniającej wzrost potencjału turystycznego regionu	Gmina, Powiat, Zespół Parków Krajobrazowych						W zależności od WPF	Budżet Gminy Budżet Powiatu, Środki zewnętrzne
	4.	Utrzymanie, pielęgnacja i zakładanie terenów zieleni	Gmina						W zależności od zaplanowanych środków	Budżet Gminy
	5.	Prowadzenie trwale zrównoważonej gospodarki leśnej w oparciu o zasady powszechnej ochrony lasów, zapewnienia trwałości ich użytkowania, zrównoważonego wykorzystywania wszystkich funkcji lasów oraz powiększania zasobów leśnych.	Nadleśnictwa						W ramach działalności	Środki własne, Środki zewnętrzne
zasoby geologiczne, gleby,	1.	Ochrona gleb najlepszych kompleksów w MPZP przed zainwestowaniem	Gmina						W ramach opracowań planistycznych	Budżet Gminy
	2.	Rekultywacja terenów zdegradowanych	Właściciele nieruchomości						W miarę potrzeb	Środki własne
	3.	Likwidacja nielegalnej eksploatacji kopalni	Dyrektor Okręgowego Urzędu Górniczego						W ramach działalności	Środki własne
edukacja i świadomość ekologiczna mieszkańców	1.	Promocja walorów przyrodniczych gminy poprzez zamieszczanie informacji na stronach www, w lokalnych gazetach, na targach turystycznych	Gmina, Powiat,						W zależności od posiadanych środków	Budżet Gminy Budżet Powiatu,
	2.	Prowadzenie publicznie dostępnego wykazu danych o dokumentach objętych obowiązkiem udostępniania jako informacje o środowisku i jego ochronie	Gmina, Powiat,						W zależności od posiadanych środków	Budżet Gminy Budżet Powiatu,
	3.	Organizowanie imprez pobudzających aktywność dzieci i młodzieży w dziedzinie ochrony przyrody i środowiska naturalnego	Gmina, Powiat, Zespół Parków Krajobrazowych						W zależności od posiadanych środków	Budżet Gminy Budżet Powiatu,
	4.	Intensyfikacja edukacji ekologicznej promującej właściwe postępowanie z odpadami oraz prowadzenie skutecznej kampanii informacyjno	Gmina, Powiat,						W zależności od posiadanych środków	Budżet Gminy Budżet Powiatu,

Program Ochrony Środowiska dla Gminy Pruszcz

Obszar interwencji	Ip.	Zadanie	Instytucja odpowiedzialna za realizację	Szacunkowe koszty realizacji zadania					Źródła finansowania	
				2016	2017	2018	2019	2020		RAZEM PLN
		– edukacyjnej w tym zakresie								
	5.	Wyeliminowanie negatywnych zachowań (np. wypalanie traw, porzucanie odpadów w miejscach na ten cel nieprzeznaczonych, wylwanie nieoczyszczonych ścieków bezpośrednio do wód i gleby, spalanie odpadów w paleniskach domowych, dewastacja zieleni publicznej).	Gmina, Powiat,						W zależności od posiadanych środków	Budżet Gminy Budżet Powiatu,
	6.	Edukacja i zwiększanie świadomości w zakresie: zmian klimatu i sposobów minimalizowania ich skutków, wpływu inwazyjnych gatunków obcych oraz znaczenia i konieczności oszczędzania zasobów naturalnych	Gmina, Powiat,						W zależności od posiadanych środków	Budżet Gminy Budżet Powiatu,
	7.	Opracowanie i uchwalenie Programu ochrony środowiska dla Gminy Pruszcz	Gmina						W zależności od posiadanych środków	Budżet Gminy
	8.	Opracowanie i upublicznienie co 2 lata raportów z realizacji programu ochrony środowiska dla Gminy Pruszcz	Gmina						W zależności od posiadanych środków	Budżet Gminy

9. System instytucji zaangażowanych w realizację programu ochrony środowiska

Nadrzędną zasadą realizacji niniejszego Programu powinna być realizacja wyznaczonych zadań przez określone jednostki. Z punktu widzenia Programu w realizacji poszczególnych zadań będą uczestniczyć:

- podmioty uczestniczące w organizacji i zarządzaniu Programem (Gmina, Powiat);
- podmioty realizujące zadania Programu (Gmina, Powiat, inne jednostki działające na danym terenie, realizujące swoje zadania);
- podmioty kontrolujące przebieg realizacji i efekty Programu (WIOŚ, PWIS, Urząd Marszałkowski itp.);
- społeczność gminy, jako główny podmiot odbierający wyniki działań Programu.

Koordynatorem realizacji Programu ochrony środowiska dla Gminy Pruszcz jest Referat Inwestycji i Ochrony Środowiska przy Urzędzie Gminy Pruszcz.

10. Procedury monitoringu, przeglądu stopnia realizacji programu ochrony środowiska oraz jego aktualizacji

Zgodnie z art. 18 ustawy z dnia 27 kwietnia 2001 r. Prawo ochrony środowiska (t. j. Dz. U. z 2016 r., poz. 672 ze zm.), organ wykonawczy gminy jest zobowiązany sporządzać co dwa lata raporty z wykonania programów ochrony środowiska, które następnie przedstawia radzie gminy przekazuje organowi wykonawczemu gminy.

Wdrażanie Programu ochrony środowiska powinno podlegać regularnej ocenie w zakresie:

- efektywności wykonania zadań;
- aktualności zidentyfikowanych problemów ekologicznych oraz adekwatności podjętych działań;
- stopnia realizacji Programu w odniesieniu do stopnia realizacji założonych działań i przyjętych celów;
- rozbieżności pomiędzy założonymi celami i działaniami, a ich wykonaniem;
- przyczyn ewentualnych rozbieżności pomiędzy założonymi celami i działaniami, a ich wykonaniem;
- niezbędnych modyfikacji Programu.

Ocena realizacji założeń Programu ochrony środowiska może polegać również na analizie i ocenie stanu poszczególnych komponentów środowiska w oparciu o wyniki pomiarów uzyskanych w ramach państwowego monitoringu środowiska, które będą odnosić się do obszaru opracowania.

Dla prawidłowego przebiegu monitoringu realizacji celów i zadań Programu ochrony środowiska dla gminy Pruszcz niezbędna jest okresowa wymiana informacji ze Starostwem Powiatowymi pozostałymi jednostkami organizacyjnymi, w zakresie stopnia zaawansowania realizacji poszczególnych zadań. Monitoring obejmuje dwa podstawowe rodzaje kontrolowania zmian, które najogólniej można określić jako:

- monitoring ilościowy,
- monitoring jakościowy.

Ujęcie ilościowe – obrazuje prognozę zmian konkretnych wielkości (wskaźników). Nie do wszystkich elementów środowiska da się przypisać wskaźniki (nie wszystkie dane są dostępne), aby dokonać prognozy ilościowej w niektórych elementach środowiska. Do prognozowania zmian wskaźników w przyszłości wykorzystano informacje o dynamice zmian tych wskaźników w przeszłości, nakładów w okresach poprzednich i planowanych do poniesienia (uwzględniono fakt, iż część zaplanowanych nakładów w poprzednim okresie nie została zrealizowana), oraz wymogi UE.

Ujęcie jakościowe – dla zadań, dla których nie można prognozować określonych wskaźników lub jest to utrudnione, wykorzystano ocenę jakościową, która stanowi jednocześnie uzupełnienie do oceny ilościowej. Listę tę można ewentualnie w przyszłości uzupełnić o pojedyncze nowe wskaźniki dotyczące jakości środowiska. Wskazane byłoby także podanie, które wskaźniki służą do monitorowania konkretnych celów Programu.

11. Wykaz interesariuszy zaangażowanych w prace nad programem ochrony środowiska

Interesariusze Programu to podmioty (osoby, grupy osób, społeczności, instytucje, organizacje), które uczestniczą w tworzeniu projektu Programu lub są bezpośrednio zainteresowane wynikami jego realizacji i eksploatacji. Interesariuszy można podzielić na wewnętrznych i zewnętrznych:


Interesariuszami wewnętrznymi są:

Urząd Gminy (Wójt, Rada Gminy, Referat Inwestycji i Ochrony Środowiska przy Urzędzie Gminy Pruszcz).

Interesariusze zewnętrzni:

- Mieszkańcy Gminy,
- Przedsiębiorstwa z terenu Gminy,
- instytucje publiczne działające na terenie gminy Pruszcz.

Gmina Pruszcz



**PROGNOZA ODDZIAŁYWANIA NA ŚRODOWISKO
PROGRAMU OCHRONY ŚRODOWISKA
DLA GMINY PRUSZCZ**

Pruszcz, 2016 rok

PROGNOZA ODDZIAŁYWANIA NA ŚRODOWISKO PROGRAMU OCHRONY ŚRODOWISKA DLA GMINY PRUSZCZ

ZAMAWIAJĄCY:



Gmina Pruszcz
ul. Główna 33
86-120 Pruszcz

WYKONAWCA:



TERRA PROJEKT
Danuta Mazurczak, Joanna Witkowska S.C.
ul. Zamkowa 4a/1, 62-070 Dąbrówka
tel. +48 692 290 324
biuro@terraprojekt.pl, www.terraprojekt.pl

Spis treści

1. PROGNOZA ODDZIAŁYWANIA PROGRAMU NA ŚRODOWISKO.....	7
1.1. PODSTAWA PRAWNA I CEL OPRACOWANIA PROGNOZY	7
1.2. INFORMACJE O ZAWARTOŚCI PROJEKTOWANEGO DOKUMENTU	9
1.3. POWIĄZANIE PROGNOZY Z INNYMI DOKUMENTAMI	9
1.4. OCENA ZGODNOŚCI PROJEKTU PROGRAMU Z CELAMI OCHRONY ŚRODOWISKA USTANOWIONYMI NA SZCZEBLU MIĘDZYNARODOWYM, WSPÓLNOTOWYM I KRAJOWYM ISTOTNE Z PUNKTU WIDZENIA PROJEKTOWANEGO DOKUMENTU ORAZ SPOSOBY ICH UWZGLĘDNIANIA PODCZAS OPRACOWYWANIA PROJEKTU PROGRAMU	9
1.4.1. Ocena zgodności Projektu Programu z celami ustanowionymi na szczeblu wspólnotowym	10
1.4.1. Ocena zgodności Projektu Programu z celami ustanowionymi na szczeblu krajowym	11
1.4.1. Ocena zgodności Projektu Programu z celami ustanowionymi na szczeblu regionalnym i lokalnym.....	17
1.5. METODY ZASTOSOWANE PRZY SPORZĄDZANIU PROGNOZY	20
1.6. PRZEWIDYWANE METODY ANALIZY SKUTKÓW REALIZACJI POSTANOWIEŃ PROJEKTOWANEGO DOKUMENTU ORAZ CZĘSTOTLIWOŚĆ JEJ PRZEPROWADZANIA	21
2. ISTNIEJĄCY STAN ŚRODOWISKA NA TERENIE GMINY PRUSZCZ	25
2.1. KRÓTKA CHARAKTERYSTYKA GMINY	25
2.2. ANALIZA I OCENA AKTUALNEGO STANU ŚRODOWISKA	26
2.2.1. Ochrona przyrody.....	26
2.2.2. Lasy.....	31
2.2.3. Stan gleb.....	31
2.2.4. Zasoby złóż naturalnych oraz ochrona powierzchni ziemi.....	32
2.2.5. Zanieczyszczenie powietrza atmosferycznego	32
2.2.6. Zanieczyszczenie wód	35
2.2.7. Zagrożenie podtopieniami i suszą	37
2.2.8. Zagrożenie hałasem.....	38
2.2.9. Oddziaływanie pól elektromagnetycznych.....	39
2.2.10. Odnawialne źródła energii.....	40
2.2.11. Gospodarka odpadami.....	41
2.2.12. Przeciwdziałanie poważnym awariom	43
2.2.1. Adaptacja do zmian klimatu	43
3. POTENCJALNE ZMIANY STANU ŚRODOWISKA W PRZYPADKU BRAKU REALIZACJI PROJEKTU PROGRAMU OCHRONY ŚRODOWISKA DLA GMINY PRUSZCZ.....	46
4. ISTNIEJĄCE PROBLEMY OCHRONY ŚRODOWISKA ISTOTNE Z PUNKTU WIDZENIA REALIZACJI PROGRAMU, W SZCZEGÓLNOŚCI DOTYCZĄCYCH OBSZARÓW PODLEGAJĄCYCH OCHRONIE NA PODSTAWIE USTAWY Z DNIA 16 KWIEŃNIA 2004 ROKU O OCHRONIE PRZYRODY	47
5. IDENTYFIKACJA I OCENA PRZEWIDYWANYCH ZNACZĄCYCH ODDZIAŁYWAŃ NA ŚRODOWISKO, W TYM NA CELE I PRZEDMIOT OCHRONY OBSZARÓW NATURA 2000 ORAZ ICH INTEGRALNOŚĆ	51
6. ROZWIĄZANIA MAJĄCE NA CELU ZAPOBIEGANIE, OGRANICZANIE LUB KOMPENSACJĘ PRZYRODNICZĄ NEGATYWNYCH ODDZIAŁYWAŃ NA ŚRODOWISKO.....	75
6.1. ZAPOBIEGANIE, OGRANICZANIE LUB KOMPENSACJA PRZYRODNICZA NEGATYWNYCH ODDZIAŁYWAŃ NA ŚRODOWISKO DLA OSIĄGNIĘCIA WYMAGANYCH STANDARDÓW JAKOŚCI POWIETRZA ORAZ ZWIĘKSZENIA BEZPIECZEŃSTWA ENERGETYCZNEGO	76
6.2. ZAPOBIEGANIE, OGRANICZANIE LUB KOMPENSACJA PRZYRODNICZA NEGATYWNYCH ODDZIAŁYWAŃ NA ŚRODOWISKO DLA PRZEDSIĘWZIĘĆ ZWIĄZANYCH ZE ZMNIEJSZENIEM ODDZIAŁYWANIA HAŁASU	79
6.3. ZAPOBIEGANIE, OGRANICZANIE LUB KOMPENSACJA PRZYRODNICZA NEGATYWNYCH ODDZIAŁYWAŃ NA ŚRODOWISKO DLA PRZEDSIĘWZIĘĆ ZWIĄZANYCH Z OCHRONĄ WÓD PODZIEMNYCH I POWIERZCHNIOWYCH	81
6.4. ZAPOBIEGANIE, OGRANICZANIE LUB KOMPENSACJA PRZYRODNICZA NEGATYWNYCH ODDZIAŁYWAŃ NA ŚRODOWISKO DLA PRZEDSIĘWZIĘĆ ZWIĄZANYCH Z OCHRONĄ POWIERZCHNI ZIEMI	82
6.5. ZAPOBIEGANIE, OGRANICZANIE LUB KOMPENSACJA PRZYRODNICZA NEGATYWNYCH ODDZIAŁYWAŃ NA ŚRODOWISKO DLA PRZEDSIĘWZIĘĆ ZWIĄZANYCH Z OCHRONĄ PRZYRODY I KRAJOBRAZU.....	83
6.6. ZAPOBIEGANIE, OGRANICZANIE LUB KOMPENSACJA PRZYRODNICZA NEGATYWNYCH ODDZIAŁYWAŃ NA ŚRODOWISKO DLA PRZEDSIĘWZIĘĆ ZWIĄZANYCH ZE ZMNIEJSZENIEM ODDZIAŁYWANIA NA DOBRĄ MATERIALNE I DZIEDZICTWO KULTUROWE.....	84
6.7. ZAPOBIEGANIE, OGRANICZANIE LUB KOMPENSACJA PRZYRODNICZA NEGATYWNYCH ODDZIAŁYWAŃ NA ZDROWIE CZŁOWIEKA.....	85
7. ROZWIĄZANIA ALTERNATYWNE DO ROZWIĄZAŃ ZAWARTYCH W PROJEKTOWANYM DOKUMENCIE WRAZ Z UZASADNIENIEM ICH WYBORU ORAZ OPIS METOD DOKONANIA OCENY PROWADZĄCEJ DO TEGO WYBORU ALBO WYJAŚNIENIE BRAKU ROZWIĄZAŃ ALTERNATYWNYCH W TYM WSKAZANIA NAPOTKANYCH TRUDNOŚCI WYNIKAJĄCYCH Z NIEDOSTATKÓW TECHNIKI LUB LUK WE WSPÓLczesnej WIEDZY	85
8. INFORMACJE O MOŻLIWYM TRANSGRANICZNYM ODDZIAŁYWANIU NA ŚRODOWISKO	86

9. STRESZCZENIE W JĘZYKU NIESPECJALISTYCZNYM..... 86

Spis tabel

Tabela 1 Mierniki monitorowania efektywności Programu	22
Tabela 2 Emisja energetyczna zanieczyszczeń z terenu powiatu świeckiego w 2014 r.	32
Tabela 3 Klasyfikacja stref z uwzględnieniem kryteriów określonych w celu ochrony zdrowia w 2015 r.	33
Tabela 4 Klasyfikacja stref z uwzględnieniem kryteriów określonych w celu ochrony roślin	33
Tabela 5 Jednolite części wód płynących na terenie gminy Pruszcz.....	36
Tabela 6 Ruch kołowy na drogach w 2015 r. – Generalny Pomiar Ruchu.....	38
Tabela 7 Wyniki pomiarów hałasu na drogach krajowych w 2015 r.....	39
Tabela 8 Wykaz składowisk innych niż komunalne aktualnie funkcjonujących na terenie pow. świeckiego (stan na 31 grudnia 2015 r.)	42
Tabela 9 Przewidywane znaczące oddziaływania (w tym oddziaływania bezpośrednie, pośrednie, wtórne, skumulowane, krótkoterminowe, średnioterminowe i długoterminowe, stałe i chwilowe oraz pozytywne i negatywne) na następujące zagadnienia i aspekty środowiska.....	52
Tabela 10 Sposoby zapobiegania, ograniczania i kompensacji negatywnych oddziaływań na powietrze	78
Tabela 11 Sposoby zapobiegania, ograniczania i kompensacji negatywnych oddziaływań związanych ze zmianą klimatu.....	79
Tabela 12 Sposoby zapobiegania, ograniczania i kompensacji negatywnych oddziaływań hałasu.....	80
Tabela 13 Sposoby zapobiegania, ograniczania i kompensacji negatywnych oddziaływań – dla przedsięwzięć związanych z ochroną wód podziemnych i powierzchniowych	82
Tabela 14 Sposoby zapobiegania, ograniczania i kompensacji negatywnych oddziaływań na powierzchnię ziemi.....	83
Tabela 15 Sposoby zapobiegania, ograniczania i kompensacji negatywnych oddziaływań na przyrodę i krajobraz.....	84
Tabela 16 Sposoby zapobiegania, ograniczania i kompensacji negatywnych oddziaływań na dobra materialne i dziedzictwo kulturowe.....	85
Tabela 17 Sposoby zapobiegania, ograniczania i kompensacji negatywnych oddziaływań na zdrowie	85

1. Prognoza oddziaływania Programu na środowisko

1.1. Podstawa prawna i cel opracowania Prognozy

Art. 51 ustawy z dnia 3 października 2008 r. o udostępnianiu informacji o środowisku i jego ochronie, udziale społeczeństwa w ochronie środowiska oraz o ocenach oddziaływania na środowisko (t. j. z 2016 r. poz. 353 ze zm.) nakłada na organy administracji opracowujące projekty polityk, strategii, planów lub programów obowiązek przeprowadzenia postępowania w sprawie oceny oddziaływania na środowisko skutków realizacji tych dokumentów. Związane jest to z przeniesieniem do prawodawstwa polskiego postanowień Dyrektywy 2001/42/WE z 27 czerwca 2001 roku w sprawie oceny wpływu niektórych planów i programów na środowisko.

Głównym celem niniejszej Prognozy oddziaływania na środowisko (zwanej dalej Prognozą) jest określenie możliwych skutków w środowisku, jakie mogą wystąpić w wyniku realizacji Programu ochrony środowiska dla Gminy Pruszcz (zwany dalej Programem). Prognoza przedstawia zalecenia dotyczące przeciwdziałania ewentualnym negatywnym skutkom oraz sposoby ich minimalizacji.

Zakres Prognozy został uzgodniony z Regionalnym Dyrektorem Ochrony Środowiska w Bydgoszczy oraz Państwowym Wojewódzkim Inspektorem Sanitarnym w Bydgoszczy.

Zakres Prognozy wynika z art. 51 ust. 2 ustawy o udostępnianiu informacji o środowisku i jego ochronie, udziale społeczeństwa w ochronie środowiska oraz o ocenach oddziaływania na środowisko (t. j. z 2016 r. poz. 353 ze zm.) i w związku z tym powinien:

1) zawierać:

- a) informacje o zawartości, głównych celach projektowanego dokumentu oraz jego powiązaniach z innymi dokumentami,
- b) informacje o metodach zastosowanych przy sporządzaniu prognozy,
- c) propozycje dotyczące przewidywanych metod analizy skutków realizacji postanowień projektowanego dokumentu oraz częstotliwości jej przeprowadzania,
- d) informacje o możliwym transgranicznym oddziaływaniu na środowisko,
- e) streszczenie sporządzone w języku niespecjalistycznym.

2) określać, analizować i oceniać:

- a) istniejący stan środowiska oraz potencjalne zmiany tego stanu w przypadku braku realizacji projektowanego dokumentu,
- b) stan środowiska na obszarach objętych przewidywanym znaczącym oddziaływaniem,
- c) istniejące problemy ochrony środowiska istotne z punktu widzenia realizacji projektowanego dokumentu, w szczególności dotyczące obszarów podlegających ochronie na podstawie ustawy z dnia 16 kwietnia 2004 r. o ochronie przyrody,
- d) cele ochrony środowiska ustanowione na szczeblu międzynarodowym, wspólnotowym i krajowym, istotne z punktu widzenia projektowanego dokumentu, oraz sposoby, w jakich te cele i inne problemy środowiska zostały uwzględnione podczas opracowywania dokumentu,
- e) przewidywane znaczące oddziaływania, w tym oddziaływania bezpośrednie, pośrednie, wtórne, skumulowane, krótkoterminowe, średnioterminowe i długoterminowe, stałe i chwilowe oraz pozytywne i negatywne, na cele i przedmiot ochrony obszaru Natura 2000 oraz integralność tego obszaru, a także na środowisko, a w szczególności na:
 - różnorodność biologiczną,
 - ludzi,
 - zwierzęta,
 - rośliny,
 - wodę,
 - powietrze,
 - powierzchnię ziemi,
 - krajobraz,
 - klimat,
 - zasoby naturalne,
 - zabytki,
 - dobra materialnez uwzględnieniem zależności między tymi elementami środowiska i między oddziaływaniami na te elementy.

3) przedstawiać:

- a) rozwiązania mające na celu zapobieganie, ograniczanie lub kompensację przyrodniczą negatywnych oddziaływań na środowisko, mogących być rezultatem realizacji projektowanego

dokumentu, w szczególności na cele i przedmiot ochrony obszaru Natura 2000 oraz integralność tego obszaru,

b) biorąc pod uwagę cele i geograficzny zasięg dokumentu oraz cele i przedmiot ochrony obszaru Natura 2000 oraz integralność tego obszaru – rozwiązania alternatywne do rozwiązań zawartych w projektowanym dokumencie wraz z uzasadnieniem ich wyboru oraz opis metod dokonania oceny prowadzącej do tego wyboru albo wyjaśnienie braku rozwiązań alternatywnych, w tym wskazania napotkanych trudności wynikających z niedostatków techniki lub luk we współczesnej wiedzy.

Analizie poddano aktualny i prognozowany stan środowiska na terenie gminy Pruszcz oraz proponowane kierunki działań w tym zakresie. Wynikające z przeprowadzonej analizy wnioski odniesiono do stanu środowiska w powiecie i przeanalizowano możliwe skutki środowiskowe realizacji Programu.

W Programie wyznaczono następujące cele i kierunki interwencji:

Cel: Osiągnięcie wymaganych standardów jakości powietrza

Kierunki interwencji:

- Poprawa jakości powietrza;
- Ograniczanie emisji zanieczyszczeń pochodzących ze źródeł niskoenergetycznych;
- Termomodernizacja budynków;
- Ograniczenie emisji ze źródeł komunikacyjnych;

Cel: Zwiększenie bezpieczeństwa energetycznego

Kierunki interwencji:

- Zwiększenie wykorzystania odnawialnych źródeł energii;
- Poprawa efektywności energetycznej;

Cel: Osiągnięcie i utrzymanie dobrego stanu wód powierzchniowych i podziemnych

Kierunki interwencji:

- Poprawa jakości wód powierzchniowych i podziemnych;
- Rozbudowa infrastruktury oczyszczania ścieków, w tym realizacja programów sanitacji w zabudowie rozproszonej;
- Zapewnienie dostępu do czystej wody dla społeczeństwa i gospodarki;
- Ochrona i zrównoważone gospodarowanie zasobami wodnymi;

Cel: Zminimalizowanie oddziaływania hałasu i promieniowania elektromagnetycznego

Kierunki interwencji:

- Ochrona przed hałasem;
- Minimalizacja oddziaływania promieniowania elektromagnetycznego na zdrowie człowieka i środowisko;

Cel: Racjonalna gospodarka odpadami

Kierunki interwencji:

- Ograniczenie ilości odpadów trafiających bezpośrednio na składowisko oraz zmniejszenie uciążliwości odpadów;
- Likwidacja azbestu;

Cel: Przeciwdziałanie awariom i zagrożeniom środowiska, m.in. powodziom, suszom, wiatrom huraganowym, nawalnym deszczom, awariom instalacji przemysłowych

- Ochrona przed powodzią i skutkami suszy;
- Rozwój systemów ostrzegania i reagowania w sytuacji zjawisk ekstremalnych;

Cel: Dalsza ochrona walorów przyrodniczych i krajobrazowych

Kierunki interwencji:

- Ochrona przyrody;
- Promocja walorów przyrodniczych i zrównoważony rozwój turystyki;
- Ochrona powierzchni i spójności lasów;

Cel: Racjonalne wykorzystanie zasobów naturalnych

- Racjonalne wykorzystanie zasobów gleb;
- Racjonalne wykorzystanie kopalin;

Cel: Podniesienie świadomości ekologicznej mieszkańców powiatu

Kierunki interwencji:

- Pobudzenie u mieszkańców odpowiedzialności za otaczające środowisko i wyeliminowanie negatywnych zachowań.

1.2. Informacje o zawartości projektowanego dokumentu

Program ochrony środowiska dla Gminy Pruszcz jest dokumentem podejmującym tematykę szeroko rozumianej ochrony środowiska. Dokument opisuje stan środowiska oraz presje jakim podlegają poszczególne aspekty środowiska. Zawiera analizę stanu środowiska na obszarze gminy w zakresie poszczególnych komponentów przyrodniczych oraz identyfikację i rejonizację zagrożeń w kontekście polityki ochrony środowiska, a także w kontekście wymagań i standardów Unii Europejskiej. Program wymienia również dokumenty i opracowania strategiczne, programowe i planistyczne na szczeblu krajowym, wojewódzkim i powiatowym, które mają istotne znaczenie dla konstrukcji niniejszego Programu.

Na podstawie opisu diagnozy oraz stanu poszczególnych komponentów postawione zostały cele ekologiczne i kierunki interwencji, konkretne działania oraz środki finansowe niezbędne do osiągnięcia założonych celów, w tym mierniki realizacji Programu ochrony środowiska.

Program ochrony środowiska dla Gminy Pruszcz jest podstawowym instrumentem do realizacji zadań własnych i koordynowanych w zakresie ochrony środowiska, które będą w całości lub w części finansowane ze środków będących w dyspozycji Gminy.

1.3. Powiązanie Prognozy z innymi dokumentami

Projekt Programu oraz niniejsza Prognoza oddziaływania na środowisko są powiązane z innymi dokumentami o charakterze strategicznym, na poziomach krajowym, wojewódzkim i lokalnym.

Zgodnie z artykułem 13 prawo ochrony środowiska (t. j. Dz. U. z 2016 r., poz. 672 ze zm.) działania mające na celu stworzenie warunków niezbędnych do realizacji ochrony środowiska, zgodnie z zasadą zrównoważonego rozwoju realizowane są za pomocą polityki ochrony środowiska, która prowadzona jest na podstawie strategii rozwoju, programów i dokumentów programowych, o których mowa w ustawie z dnia 6 grudnia 2006 r. o zasadach prowadzenia polityki rozwoju (t. j. Dz. U. z 2014 r., poz. 1649). Dotychczas obowiązywała na poziomie krajowym Polityka Ekologiczna Państwa w latach 2009-2012 z perspektywą do roku 2016 (PEP). Osiągnięcie tego celu jest możliwe przez sporządzanie i realizację programów ochrony środowiska na poziomach wojewódzkim, powiatowym i gminnym (art. 17). Należy podkreślić, że cele i obszary priorytetowe wytyczone w projekcie Programu ochrony środowiska dla Gminy Pruszcz są zbieżne z *Długookresową Strategią Rozwoju Kraju. Polska 2030. Trzecia Fala Nowoczesności*, *średniookresową Strategią Rozwoju Kraju 2020* jak również z innymi przyjętymi na różnych szczeblach strategiami i programami branżowymi.

Cele długoterminowe i krótkoterminowe oraz poszczególne zadania realizacyjne przyjęte w Programie zostały zaplanowane z uwzględnieniem wytycznych i kierunków działań zaproponowanych w dokumentach nadrzędnych, takich jak:

- VI Wspólnotowy Program Działań w Zakresie Środowiska Naturalnego;
- Długookresowa Strategia Rozwoju Kraju „Polska 2030. Trzecia fala nowoczesności”;
- Program Operacyjny Infrastruktura i Środowisko 2014-2020;
- Narodowa Strategia Edukacji Ekologicznej (NSEE);
- Polityka energetyczna Polski do 2030 roku;
- Krajowy Program Oczyszczania Ścieków Komunalnych (KPOŚK);
- Krajowy Plan Gospodarki Odpadami 2022 (KPGO 2022);
- Program Oczyszczania Kraju z Azbestu na lata 2009 –2032 (POKzA);
- Strategiczny Plan Adaptacji dla sektorów i obszarów wrażliwych na zmiany klimatu do roku 2020 z perspektywą do roku 2030;
- Strategia rozwoju województwa kujawsko-pomorskiego do roku 2020 – Plan modernizacji 2020+;
- Regionalny Program Operacyjny Województwa Kujawsko-Pomorskiego na lata 2014–2020;
- Program ochrony środowiska dla Powiatu Świeckiego (z 2016 r.).

1.4. Ocena zgodności Projektu Programu z celami ochrony środowiska ustanowionymi na szczeblu międzynarodowym, wspólnotowym i krajowym istotne z punktu widzenia projektowanego dokumentu oraz sposoby ich uwzględniania podczas opracowywania projektu Programu

Podstawę do formułowania celów i priorytetów określonych w projekcie Programu stanowiła analiza celów ochrony środowiska zawartych w dokumentach strategicznych ustanowionych na szczeblu wspólnotowym, krajowym i regionalnym. Cele zawarte w Programie wynikają przede wszystkim ze wskazań dokumentów strategicznych na poziomie krajowym i wojewódzkim, a także wynikających z nich działań priorytetowych oraz analizy problemów środowiskowych regionu.

Zgodność założeń Programu z tymi dokumentami gwarantuje, że podejmowane działania w skali lokalnej harmonizują z kierunkami rozwoju ustalonymi na wyższych szczeblach administracji samorządowej oraz administracji rządowej. Oznacza to, że planowane działania nie są przypadkowe, lecz służą osiągnięciu celów o charakterze globalnym i długoterminowym.

Można zatem stwierdzić, iż oceniany dokument jest zgodny z dokumentami strategicznymi ustanowionymi na szczeblu krajowym i regionalnym.

1.4.1. Ocena zgodności Projektu Programu z celami ustanowionymi na szczeblu wspólnotowym

VI Wspólnotowy Program Działań w Zakresie Środowiska Naturalnego

Podstawowym dokumentem określającym cele ochrony środowiska na szczeblu Unii Europejskiej jest VI Wspólnotowy Program Działań w Zakresie Środowiska Naturalnego. Na najbardziej ogólnym poziomie zostały w nim określone następujące priorytetowe pola aktywności:

- zmiany klimatu;
- przyroda i różnorodność biologiczna;
- środowisko i zdrowie;
- zrównoważone zarządzanie zasobami naturalnymi i odpadami.

System prawny Unii Europejskiej obejmuje szeroki zestaw przepisów z zakresu ochrony środowiska, których realizacja, w związku z trwającym procesem dostosowywania się Polski do wymogów unijnych, powinna także być traktowana jako priorytet. O ile VI Wspólnotowy Program Działań w Zakresie Środowiska Naturalnego, podobnie jak poprzednie programy, spełni rolę katalizatora dla działalności organizacyjnej i legislacyjnej Wspólnoty w zakresie ochrony środowiska, to proces harmonizacji polskiego prawa i standardów środowiskowych z regulacjami unijnymi trwa już wiele lat i będzie w przyszłości przebiegać w drodze dalszej implementacji zapisów dyrektyw Unii Europejskiej. Najpoważniejsze konsekwencje dziś i w przyszłości dla ochrony środowiska, ale i dla funkcjonowania podmiotów gospodarczych, samorządów, administracji mają dyrektywy odnoszące się do:

- standardów emisji SO_2 , NO_x , pyłów zawieszonych i dopuszczalnych emisji tych substancji przez instalacje przemysłowe, energetyczne (w tym spalarnie odpadów) oraz transport;
- zanieczyszczeń emitowanych przez silniki (samochodów, pociągów, samolotów);
- jakości wody pitnej;
- redukcji zanieczyszczeń wód powierzchniowych przez nawozy i pestycydy;
- ochrony zasobów wodnych i ekosystemów od wody zależnych;
- oczyszczania i odprowadzania ścieków;
- instalacji do przerobu lub utylizacji odpadów;
- gospodarowania odpadami przemysłowymi;
- użytkowania i składowania odpadów niebezpiecznych i toksycznych;
- opakowań i gospodarki odpadami opakowaniowymi;
- ograniczania różnych rodzajów hałasu;
- zintegrowanego zapobiegania i kontroli zanieczyszczeń oraz zarządzania ryzykiem ekologicznym;
- ochrony przyrody, w tym powstrzymania utraty różnorodności biologicznej, m. in. utworzenia europejskiej sieci obszarów Natura 2000.

Traktat Akcesyjny nawiązuje do priorytetów polityki środowiskowej Unii Europejskiej, ale w wielu przypadkach wykracza poza ten zakres. W dziedzinie zrównoważonego wykorzystania surowców, podstawowym problemem w zakresie zaopatrzenia ludności w wodę jest mała dostępność wody o dobrej jakości. Perspektywnym zagrożeniem mogą natomiast stać się zjawiska o charakterze globalnym, z możliwym, wpływem zmian klimatycznych na dyspozycyjność zasobów wodnych. Zużycie nośników energii obniża się, lecz nie uda się osiągnąć wzrostu gospodarczego bez przyrostu zużycia energii.

W odniesieniu do priorytetu dotyczącego różnorodności biologicznej będzie rosł nacisk na zwiększoną ochronę obszarów o znaczeniu wspólnotowym i włączanie cennych obszarów do europejskiej sieci Natura 2000. Przewiduje się konieczność ochrony obszarów wodno-błotnych oraz skutecznej rekultywacji terenów zdegradowanych. W przypadku priorytetu dotyczącego wpływu środowiska na zdrowie konieczne będzie dostosowanie emisji zanieczyszczeń powietrza do ostrych limitów emisji dwutlenku siarki, tlenków azotu, amoniaku i pyłu zawieszzonego z obiektów energetycznych, przemysłu i transportu drogowego. Konieczne będzie przestrzeganie limitów emisyjnych gazów cieplarnianych oraz węglowodorów z przeładunków paliw płynnych. Ze względu na wpływ zasobów wodnych na równowagę rozwoju, zapewnienie poprawy jakości zasobów wód

powierzchniowych i podziemnych oraz ekosystemów od wody zależnych należy uwzględnić wymagania związane z wdrażaniem ustaleń Ramowej Dyrektywy Wodnej.

1.4.1. Ocena zgodności Projektu Programu z celami ustanowionymi na szczeblu krajowym

Długookresowa Strategia Rozwoju Kraju - Polska 2030. Trzecia fala nowoczesności

Zgodnie z przepisami ustawy o zasadach prowadzenia polityki rozwoju z dnia 6 grudnia 2006 r. (art. 9 ust 1) – jest dokumentem określającym główne trendy, wyzwania i scenariusze rozwoju społeczno-gospodarczego kraju oraz kierunki przestrzennego zagospodarowania kraju, z uwzględnieniem zasady zrównoważonego rozwoju, obejmującym okres co najmniej 15 lat. Stanowi najszerszy i najbardziej ogólny element nowego systemu zarządzania rozwojem kraju, którego założenia zostały określone w ustawie o zasadach prowadzenia polityki rozwoju kraju oraz przyjętym przez Radę Ministrów 27 kwietnia 2009 r. dokumencie Założenia systemu zarządzania rozwojem Polski.

Proponowane w Strategii obszary strategiczne związane są z obszarami opisanymi w Strategii Rozwoju Kraju 2020 – Aktywne społeczeństwo, konkurencyjna gospodarka, sprawne państwo przyjętej przez Radę Ministrów w dniu 25 września 2012 r. Łącznie stanowią podstawowe narzędzie wdrażania DSRK do 2020 r., czyli:

- I. sprawne i efektywne państwo (obszar pierwszy) – odpowiada mu obszar strategiczny trzeci DSRK;
- II. konkurencyjna gospodarka (obszar drugi) – odpowiada mu obszar strategiczny pierwszy DSRK;
- III. spójność społeczna i terytorialna (obszar trzeci) – odpowiada mu obszar strategiczny drugi DSRK.

Ważnym z punktu widzenia bezpieczeństwa Polski, ale także udziału w światowych procesach, jest obszar bezpieczeństwa energetycznego oraz ochrony środowiska. Polska ma ogromne potrzeby energetyczne. Należy je zabezpieczyć w perspektywie nie tylko długookresowej – do 2030 r., ale także w średniookresowej do 2020 – 2022 roku. Wskazane są działania i kierunki interwencji dotyczące inwestycji energetycznych np. w gazoport, elektrownie wykorzystujące energię jądrową, ale także poprawa jakości sieci przesyłowych i dystrybucyjnych. Ważnym z punktu widzenia uczestnictwa w UE jest modyfikacja i coraz szersze wykorzystywanie odnawialnych źródeł energii (tak, aby ich udział w gospodarce stawał się coraz większy), ograniczenie wykorzystania węgla oraz dbałość o stan środowiska w Polsce. Te działania wiążą się także z potrzebą zapewnienia obywatelom bezpieczeństwa w przypadku nagłych zjawisk przyrodniczych czy zmian klimatycznych. Istotne jest również, by do 2030 r. Polska umiejętnie wykorzystywała zasoby naturalne np. węgiel, gaz łupkowy, czy miedź. Mając jedne z największych na świecie złóż kopalin Polska ma szansę budować w oparciu o nie swoje przewagi konkurencyjne.

Przyjęte cele i kierunki interwencji:

Cel 7 – Zapewnienie bezpieczeństwa energetycznego oraz ochrona i poprawa stanu środowiska

Kierunek interwencji – Modernizacja infrastruktury i bezpieczeństwo energetyczne;

Kierunek interwencji – Modernizacja sieci elektroenergetycznych i ciepłowniczych;

Kierunek interwencji – Realizacja programu inteligentnych sieci w elektroenergetyce;

Kierunek interwencji – Wzmocnienie roli odbiorców finalnych w zarządzaniu zużyciem energii;

Kierunek interwencji – Stworzenie zachęt przyspieszających rozwój zielonej gospodarki;

Kierunek interwencji – Zwiększenie poziomu ochrony środowiska.

Cel 8 – Wzmocnienie mechanizmów terytorialnego równoważenia rozwoju dla rozwijania i pełnego wykorzystania potencjałów regionalnych;

Kierunek interwencji – Rewitalizacja obszarów problemowych w miastach;

Kierunek interwencji – Stworzenie warunków sprzyjających tworzeniu pozarolniczych miejsc pracy na wsi i zwiększaniu mobilności zawodowej na linii obszary wiejskie – miasta;

Kierunek interwencji – Zrównoważony wzrost produktywności i konkurencyjności sektora rolno-spożywczego zapewniający bezpieczeństwo żywnościowe oraz stymulujący wzrost pozarolniczego zatrudnienia i przedsiębiorczości na obszarach wiejskich;

Kierunek interwencji – Wprowadzenie rozwiązań prawno-organizacyjnych stymulujących rozwój miast,

Cel 9 – Zwiększenie dostępności terytorialnej Polski

Kierunek interwencji – Udrożnienie obszarów miejskich i metropolitalnych poprzez utworzenie zrównoważonego, spójnego i przyjaznego użytkownikom systemu transportowego.

Większość celów przyjętych w Programie dla Gminy Pruszcz wpisuje się w cele i kierunki interwencji Strategii 2030, są to:

Cel: Osiągnięcie wymaganych standardów jakości powietrza

Kierunki interwencji:

- Poprawa jakości powietrza;
- Ograniczanie emisji zanieczyszczeń pochodzących ze źródeł niskoenergetycznych;
- Termomodernizacja budynków;
- Ograniczenie emisji ze źródeł komunikacyjnych;

Cel: Zwiększenie bezpieczeństwa energetycznego

Kierunki interwencji:

- Zwiększenie wykorzystania odnawialnych źródeł energii;
- Poprawa efektywności energetycznej;

Program Operacyjny Infrastruktura i Środowisko 2014-2020

Przedstawiona koncepcja Programu Operacyjnego Infrastruktura i Środowisko na lata 2014-2020 jest odpowiedzią na wyzwania związane z przyjęciem ambitnych celów rozwojowych zaadresowanych do Polityki Spójności w zakresie infrastruktury rozwoju zrównoważonego, przy jednoczesnym dostosowaniu tych celów do krajowych uwarunkowań. Zgodnie ze strategią Europa 2020, rozwój zrównoważony oznacza budowanie zrównoważonej i konkurencyjnej gospodarki efektywnie korzystającej z zasobów, tj. jednocześnie uwzględniającej wymiar środowiskowy, społeczny i gospodarczy prowadzonych działań. Program wskazuje krajowe cele w obszarze rozwoju zrównoważonego przy zachowaniu spójności i równowagi pomiędzy działaniami inwestycyjnymi w zakresie niezbędnej infrastruktury oraz wsparcia skierowanego do wybranych obszarów gospodarki.

Osie priorytetowe i priorytety inwestycyjne POLiS:

Oś Priorytetowa I: Zmniejszenie emisyjności gospodarki

PRIORYTET INWESTYCYJNY 4.1 Wspieranie wytwarzania i dystrybucji energii pochodzącej ze źródeł odnawialnych;

PRIORYTET INWESTYCYJNY 4.2 Promowanie efektywności energetycznej i korzystania z odnawialnych źródeł energii w przedsiębiorstwach;

PRIORYTET INWESTYCYJNY 4.3 Wspieranie efektywności energetycznej, inteligentnego zarządzania energią i wykorzystania odnawialnych źródeł energii w infrastrukturze publicznej, w tym w budynkach publicznych, i w sektorze mieszkaniowym;

PRIORYTET INWESTYCYJNY 4.4 Rozwijanie i wdrażanie inteligentnych systemów dystrybucji działających na niskich i średnich poziomach napięcia;

PRIORYTET INWESTYCYJNY 4.5 Promowanie strategii niskoemisyjnych dla wszystkich rodzajów terytoriów, w szczególności dla obszarów miejskich, w tym wspieranie zrównoważonej multimodalnej mobilności miejskiej i działań adaptacyjnych mających oddziaływanie łagodzące na zmiany klimatu;

PRIORYTET INWESTYCYJNY 4.7 Promowanie wykorzystywania wysokosprawnej kogeneracji ciepła i energii elektrycznej w oparciu o zapotrzebowanie na ciepło użytkowe.

OP.II: Ochrona środowiska, w tym adaptacja do zmian klimatu

PRIORYTET INWESTYCYJNY 5.2 Wspieranie inwestycji ukierunkowanych na konkretne rodzaje zagrożeń przy jednoczesnym zwiększeniu odporności na klęski i katastrofy i rozwijaniu systemów zarządzania klęskami i katastrofami;

PRIORYTET INWESTYCYJNY 6.1 Inwestowanie w sektor gospodarki odpadami celem wypełnienia zobowiązań określonych w dorobku prawnym Unii w zakresie środowiska oraz zaspokojenia wykraczających poza te zobowiązania potrzeb inwestycyjnych określonych przez państwa członkowskie;

PRIORYTET INWESTYCYJNY 6.2. Inwestowanie w sektor gospodarki wodnej celem wypełnienia zobowiązań określonych w dorobku prawnym Unii w zakresie środowiska oraz zaspokojenia wykraczających poza te zobowiązania potrzeb inwestycyjnych, określonych przez państwa członkowskie;

PRIORYTET INWESTYCYJNY 6.4. Ochrona i przywrócenie różnorodności biologicznej, ochrona i rekultywacja gleby oraz wspieranie usług ekosystemowych, także poprzez program „Natura 2000” i zieloną infrastrukturę;

PRIORYTET INWESTYCYJNY 6.5 Podejmowanie przedsięwzięć mających na celu poprawę stanu jakości środowiska miejskiego, rewitalizację miast, rekultywację i dekontaminację terenów przemysłowych (w tym terenów powojkowych), zmniejszenie zanieczyszczenia powietrza i propagowanie działań służących zmniejszeniu hałasu.

III: Rozwój infrastruktury transportowej przyjaznej dla środowiska i ważnej w skali europejskiej

PRIORYTET INWESTYCYJNY 4.5. Promowanie strategii niskoemisyjnych dla wszystkich rodzajów terytoriów, w szczególności dla obszarów miejskich, w tym wspieranie zrównoważonej multimodalnej mobilności miejskiej i działań adaptacyjnych mających oddziaływanie łagodzące na zmiany klimatu;

PRIORYTET INWESTYCYJNY 7.1 Wspieranie multimodalnego jednolitego europejskiego obszaru transportu poprzez inwestycje w TEN-T;
PRIORYTET INWESTYCYJNY 7.3 Rozwój i usprawnianie przyjaznych środowisku (w tym o obniżonej emisji hałasu) i niskoemisyjnych systemów transportu, w tym śródlądowych dróg wodnych i transportu morskiego, portów, połączeń multimodalnych oraz infrastruktury portów lotniczych, w celu promowania zrównoważonej mobilności regionalnej i lokalnej;
PRIORYTET INWESTYCYJNY 7.4 Rozwój i rehabilitacja kompleksowych, wysokiej jakości i interoperacyjnych systemów transportu kolejowego wysokiej jakości oraz propagowanie działań służących zmniejszeniu hałasu.

IV: Zwiększenie dostępności do transportowej sieci europejskiej

PRIORYTET INWESTYCYJNY 7.1 Wspieranie multimodalnego jednolitego europejskiego obszaru transportu poprzez inwestycje w TEN-T;
PRIORYTET INWESTYCYJNY 7.2 Zwiększanie mobilności regionalnej poprzez łączenie węzłów drugorzędnych i trzeciorzędnych z infrastrukturą TEN-T, w tym z węzłami multimodalnymi.

V: Poprawa bezpieczeństwa energetycznego

PRIORYTET INWESTYCYJNY 7.5 Zwiększenie efektywności energetycznej i bezpieczeństwa dostaw poprzez rozwój inteligentnych systemów dystrybucji, magazynowania i przesyłu energii oraz poprzez integrację rozproszonego wytwarzania energii ze źródeł odnawialnych.

VI: Ochrona i rozwój dziedzictwa kulturowego

PRIORYTET INWESTYCYJNY 6.3 Zachowanie, ochrona, promowanie i rozwój dziedzictwa naturalnego i kulturowego.

Struktura POiŚ 2014-2020 składa się z czterech głównych celów tematycznych tworzących cztery podstawowe obszary interwencji (gospodarka niskoemisyjna, adaptacja do zmian klimatu, ochrona środowiska i efektywne wykorzystanie zasobów oraz transport zrównoważony). Program ochrony środowiska nawiązuje do powyższych zagadnień. Cele POiŚ uwzględnione zostały w głównych kierunkach interwencji dla Gminy Pruszcz:

- Poprawa jakości powietrza;
- Ograniczanie emisji zanieczyszczeń pochodzących ze źródeł niskoenergetycznych;
- Eliminacja niskiej emisji w obiektach budowlanych;
- Termomodernizacja budynków;
- Ograniczenie emisji ze źródeł komunikacyjnych;
- Zwiększenie wykorzystania odnawialnych źródeł energii;
- Poprawa efektywności energetycznej;
- Ochrona przed hałasem;
- Ochrona przyrody;
- Promocja walorów przyrodniczych i zrównoważony rozwój turystyki;
- Ochrona powierzchni i spójności lasów.

Narodowa Strategia Edukacji Ekologicznej (NSEE)

Jest dokumentem strategicznym, zaktualizowanym w latach 1999-2000, przedstawiającym oraz porządkującym główne cele edukacji środowiskowej, wskazującym jednocześnie możliwości ich realizacji.

Do podstawowych celów Narodowej Strategii Edukacji Ekologicznej należą więc:

- upowszechnianie idei ekorozwoju we wszystkich sferach życia, uwzględniając również pracę i wypoczynek człowieka, czyli objęcie permanentną edukacją ekologiczną wszystkich mieszkańców Rzeczypospolitej Polskiej;
- wdrożenie edukacji ekologicznej jako edukacji interdyscyplinarnej na wszystkich stopniach edukacji formalnej i nieformalnej;
- tworzenie wojewódzkich, powiatowych i gminnych programów edukacji ekologicznej, stanowiących rozwinięcie Narodowego Programu Edukacji Ekologicznej, a ujmujących propozycje wnoszone przez poszczególne podmioty realizujące projekty edukacyjne dla lokalnej społeczności;
- promowanie dobrych doświadczeń z zakresu metodyki edukacji ekologicznej.

W Programie ochrony środowiska dla Gminy Pruszcz szeroko omówiono znaczenie edukacji ekologicznej wśród mieszkańców oraz zaproponowano nowe działania i kontynuację już realizowanych.

Polityka energetyczna Polski do 2030 roku

Dokument określa podstawowe kierunki polityki energetycznej. Są nimi:

- poprawa efektywności energetycznej;
- wzrost bezpieczeństwa dostaw paliw i energii;
- dywersyfikacja wytwarzania energii elektrycznej poprzez wprowadzenie energetyki jądrowej,
- rozwój wykorzystania odnawialnych źródeł energii, w tym biopaliw;
- rozwój konkurencyjnych rynków paliw i energii oraz ograniczenie oddziaływania energetyki na środowisko.

Cele te mają zostać zapewnione m.in. przez racjonalne, efektywne gospodarowanie krajowymi złożami węgla oraz dywersyfikację źródeł i kierunków dostaw gazu ziemnego. Dokument postuluje również przygotowanie infrastruktury dla energetyki jądrowej i zapewnienie warunków inwestorom dla wybudowania i uruchomienia elektrowni jądrowych opartych na bezpiecznych technologiach.

Zgodnie z Polityką energetyczną Polski do 2030 roku udział odnawialnych źródeł energii w całkowitym zużyciu energii w Polsce ma wzrosnąć do 15% w 2020 roku i 20% w roku 2030.

Zadania wynikające z Polityki Energetycznej Polski to m.in.:

- modernizacja sieci przesyłowych i sieci rozdzielczych pozwalająca obniżyć poziom awaryjności o 50%;
- rozwój lokalnej mini i mikro kogeneracji pozwalający na dostarczenie do roku 2020, z tych źródeł co najmniej 10% energii elektrycznej zużywanej w kraju;
- ochrona lasów przed nadmiernym eksploataowaniem w celu pozyskiwania biomasy,
- zrównoważone wykorzystanie obszarów rolniczych na cele OZE, tak aby nie doprowadzić do konkurencji pomiędzy energetyką odnawialną i rolnictwem
- wdrożenie Programu budowy biogazowni rolniczych przy założeniu powstania do roku 2020 co najmniej jednej biogazowni w każdej gminie;
- ograniczenie emisji CO₂ w wielkości możliwej technicznie do osiągnięcia bez naruszania bezpieczeństwa energetycznego;
- ograniczenie emisji SO₂ do poziomu ustalonego w Traktacie Akcesyjnym;
- ograniczenie emisji NO_x, poczynając od 2016 roku zgodnie ze zobowiązaniami przyjętymi przy akcesji do Unii Europejskiej;
- likwidacja emisji z tytułu samozapłonu i palenia się hałd, poprzez pozyskanie węgla z odpadów pogórnictwa zalegających na składowiskach;
- rozszerzenie zakresu założeń i planów zaopatrzenia w ciepło, energię elektryczną i paliwa gazowe o planowanie i organizację działań mających na celu racjonalizację zużycia energii i promowanie rozwiązań zmniejszających zużycie energii na obszarze gminy;
- wsparcie inwestycji w zakresie stosowania najlepszych dostępnych technologii w przemyśle, wysokosprawnej kogeneracji, ograniczenia strat w sieciach elektroenergetycznych i ciepłowniczych oraz termomodernizacji budynków;
- wykorzystanie obowiązków w zakresie przygotowania planów zaopatrzenia gmin w ciepło, energię elektryczną i paliwa gazowe w celu zastąpienia wyeksploatowanych rozdzielonych źródeł wytwarzania ciepła jednostkami kogeneracyjnymi.

W Programie ochrony środowiska dla Gminy Pruszcz zaplanowano działania związane ze wzrostem efektywności energetycznej i zwiększenie wykorzystania energii odnawialnej, które polegać głównie będą na:

- Termomodernizacja budynków;
- Modernizacja oświetlenia ulicznego;
- Dalszy rozwój sieci gazowniczej;
- Promowanie nośników czystej energii ekologicznej pochodzących ze źródeł odnawialnych;
- Instalowanie systemów energii odnawialnej na budynkach użyteczności publicznej;
- Wspieranie przedsięwzięć związanych z wykorzystaniem instalacji solarnych, pomp ciepła.

Aktualizacja Krajowego Programu Oczyszczania Ścieków Komunalnych (KPOŚK)

Przepisy prawne Unii Europejskiej w zakresie odprowadzania i oczyszczania ścieków komunalnych określone zostały w szczególności w dyrektywie Rady 91/271/EWG z dnia 21 maja 1991 roku, dotyczącej oczyszczania ścieków komunalnych. W kolejnej już aktualizacji KPOŚK 2015 zatwierdzonej przez Radę Ministrów w dniu 21 kwietnia 2016 r. wyznaczone zostały cele do roku 2021.

Każda aglomeracja powyżej 2000 RLM powinna być wyposażona w system kanalizacji zbiorczej w celu odprowadzania do oczyszczalni komunalnych, ścieków powstających na terenie aglomeracji. Wyposażenie aglomeracji w systemy zbierania ścieków komunalnych gwarantować musi blisko 100% poziom obsługi. Oznacza to wyposażenie w sieć kanalizacyjną co najmniej na poziomie: 95% dla aglomeracji o RLM < 100 000 i 98% dla aglomeracji o RLM ≥ 100 000.

Zgodnie z wymogami prawa oraz interpretacją Komisji Europejskiej należy tak planować granice aglomeracji, aby w jak największym stopniu cały produkowany przez aglomerację ładunek ścieków był zbierany siecią kanalizacyjną i odprowadzany na oczyszczalnię ścieków. Pozostali mieszkańcy aglomeracji, nieobsługiwani przez zbiorcze systemy kanalizacyjne, będą natomiast korzystać z innych systemów oczyszczania ścieków.

Jakość ścieków oczyszczonych odprowadzanych z każdej oczyszczalni jest zgodna z wymaganiami Prawa wodnego i rozporządzeniem Ministra Środowiska w sprawie warunków, jakie należy spełnić przy wprowadzaniu ścieków do wód lub do ziemi oraz w sprawie substancji szczególnie szkodliwych dla środowiska wodnego. W każdej oczyszczalni zlokalizowanej na terenie aglomeracji powyżej 10 000 RLM wymagane jest podwyższone usuwanie biogenów.

W Programie ochrony środowiska dla Gminy Pruszcz wyznaczono działania zgodne z założeniami KPOŚK, dotyczące wyposażenia w sieć kanalizacyjną oraz uzyskanie odpowiedniego poziomu oczyszczania ścieków komunalnych.

Krajowy Plan Gospodarki Odpadami 2022 (KPGO 2022)

Krajowy plan gospodarki odpadami jest nadrzędnym dokumentem w zakresie gospodarki odpadami. Kpgo 2022 został sporządzony zgodnie z wymaganiami określonymi w art. 35 ustawy z dnia 14 grudnia 2012 r. o odpadach. Kpgo 2022 odnosi się do odpadów, które powstały w Polsce, a przede wszystkim do odpadów komunalnych, odpadów niebezpiecznych, odpadów opakowaniowych, a także KOS oraz do odpadów będących przedmiotem transgranicznego ich przemieszczania. W Kpgo 2022 uwzględniono również problematykę odpadów w środowisku morskim. Przedstawione w Kpgo 2022 cele i zadania dotyczą lat 2016–2022 oraz perspektywnie okresu do 2030 r.

Kpgo 2022 wpisuje się w strategiczne dokumenty przyjęte na poziomie UE i krajowym. Jednym z takich dokumentów jest decyzja Parlamentu Europejskiego i Rady nr 1386/2013/UE z dnia 20 listopada 2013 r. w sprawie ogólnego unijnego programu działań w zakresie środowiska do 2020 r. „Dobra jakość życia z uwzględnieniem ograniczeń naszej planety” (Dz. Urz. UE L 354 z 28.12.2013, str. 171).

KPGO 2022 formułuje cele dla poszczególnych grup odpadów. W przypadku odpadów komunalnych, w tym odpadów żywności i innych odpadów ulegających biodegradacji są to:

1) zmniejszenie ilości powstających odpadów:

a) ograniczenie marnotrawienia żywności,

b) wprowadzenie selektywnego zbierania bioodpadów z zakładów zbiorowego żywienia;

2) zwiększanie świadomości społeczeństwa na temat właściwego gospodarowania odpadami komunalnymi, w tym odpadami żywności i innymi odpadami ulegającymi biodegradacji;

3) doprowadzenie do funkcjonowania systemów zagospodarowania odpadów zgodnie z hierarchią sposobów postępowania z odpadami. W celu obliczenia poszczególnych wartości procentowych wskazanych poniżej, należy ująć wszystkie odpady komunalne odebrane i zebrane (również odpady BiR pochodzące z gospodarstw domowych):

a) osiągnięcie poziomu recyklingu i przygotowania do ponownego użycia frakcji: papieru, metali, tworzyw sztucznych i szkła z odpadów komunalnych w wysokości minimum 50% ich masy do 2020 r.,

b) do 2020 r. udział masy termicznie przekształcanych odpadów komunalnych oraz odpadów pochodzących z przetworzenia odpadów komunalnych w stosunku do wytworzonych odpadów komunalnych nie może przekraczać 30%,

c) do 2025 r. recyklingowi powinno być poddawane 60% odpadów komunalnych,

d) do 2030 r. recyklingowi powinno być poddawane 65% odpadów komunalnych,

e) redukcja składowania odpadów komunalnych do maksymalnie 10% do 2030 r.

4) zmniejszenie udziału zmieszanych odpadów komunalnych w całym strumieniu zbieranych odpadów (zwiększenie udziału odpadów zbieranych selektywnie):

a) objęcie wszystkich właścicieli nieruchomości, na których zamieszkują mieszkańcy systemem selektywnego zbierania odpadów komunalnych,

b) wprowadzenie jednolitych standardów selektywnego zbierania odpadów komunalnych na terenie całego kraju do końca 2021 r. – zestandaryzowanie ma na celu zapewnienie minimalnego poziomu selektywnego zbierania odpadów szczególnie w odniesieniu do gmin w których stosuje się niedopuszczalny podział na odpady „suche”-„mokre”,

- c) zapewnienie jak najwyższej jakości zbieranych odpadów przez odpowiednie systemy selektywnego zbierania odpadów, w taki sposób, aby mogły one zostać w możliwie najbardziej efektywny sposób poddane recyklingowi, d) wprowadzenie we wszystkich gminach w kraju systemów selektywnego odbierania odpadów zielonych i innych bioodpadów u źródła – do końca 2021 r.;
- 5) zmniejszenie ilości odpadów komunalnych ulegających biodegradacji kierowanych na składowiska odpadów, aby nie było składowanych w 2020 r. więcej niż 35% masy tych odpadów w stosunku do masy odpadów wytworzonych w 1995 r.;
- 6) zaprzestanie składowania odpadów ulegających biodegradacji selektywnie zebranych;
- 7) zaprzestanie składowania zmieszanych odpadów komunalnych bez przetworzenia;
- 8) zmniejszenie liczby miejsc nielegalnego składowania odpadów komunalnych;
- 9) utworzenie systemu monitorowania gospodarki odpadami komunalnymi;
- 10) monitorowanie i kontrola postępowania z frakcją odpadów komunalnych wysortowywaną ze strumienia zmieszanych odpadów komunalnych i nieprzeznaczoną do składowania (frakcja 19 12 12);
- 11) zbilansowanie funkcjonowania systemu gospodarki odpadami komunalnymi w świetle obowiązującego zakazu składowania określonych frakcji odpadów komunalnych i pochodzących z przetwarzania odpadów komunalnych, w tym odpadów o zawartości ogólnego węgla organicznego powyżej 5% s.m. i o cieple spalania powyżej 6 MJ/kg suchej masy, od 1 stycznia 2016 r.

Wyznaczone w KPGO poziomy odzysku są uzyskiwane zgodnie z założonymi terminami. Zapisy uwzględniono w Programie ochrony środowiska dla Gminy Pruszcz.

Program Oczyszczania Kraju z Azbestu na lata 2009 –2032 (POKzA).

Głównymi celami POKzA są:

- usunięcie i unieszkodliwianie wyrobów zawierających azbest;
- minimalizacja negatywnych skutków zdrowotnych spowodowanych obecnością azbestu na terytorium kraju;
- likwidacja szkodliwego oddziaływania azbestu na środowisko;

Cele te realizowane powinny być przez następujące działania:

- do 2012 r. przeprowadzenie pełnej i rzetelnej inwentaryzacji oraz ustalenie rozmieszczenia terytorialnego azbestu i wyrobów zawierających azbest;
- utworzenie i uruchomienie elektronicznego Systemu Informacji Przestrzennej do monitoringu usuwania wyrobów zawierających azbest;
- podjęcie prac legislacyjnych umożliwiających egzekwowanie obowiązków nałożonych na podmioty fizyczne i prawne oraz zasilanie danymi elektronicznego systemu monitorowania realizacji programu;
- działania edukacyjno-informacyjne;
- zadania w zakresie usuwania wyrobów zawierających azbest;
- działania w zakresie oceny narażenia i ochrony zdrowia, w tym działalność Ośrodka Referencyjnego Badań i Oceny Ryzyka Zdrowotnego Związanych z Azbestem.

W Programie wskazano również:

- możliwość składowania odpadów azbestowych na składowiskach podziemnych;
- wdrażanie nowych technologii umożliwiających unicestwienie włókien azbestu;
- pozostawianie w ziemi – w dopuszczonych prawem przypadkach – wyrobów azbestowych wycofanych z użytkowania.

Program ochrony środowiska dla Gminy Pruszcz spójny jest z ustaleniami powyższego dokumentu. Realizowane będą działania polegające na pomocy w usuwaniu azbestu i prowadzeniu przez gminę ewidencji za pomocą bazy azbestowej.

Strategiczny Plan Adaptacji dla sektorów i obszarów wrażliwych na zmiany klimatu do roku 2020 z perspektywą do roku 2030

POŚ nawiązuje również do dokumentu opracowywanego przez Ministerstwo Środowiska dotyczącego „Strategicznego Planu Adaptacji dla sektorów i obszarów wrażliwych na zmiany klimatu do roku 2020 z perspektywą do roku 2030”. Głównym celem Strategii jest zapewnienie zrównoważonego rozwoju oraz efektywnego funkcjonowania gospodarki i społeczeństwa w warunkach zmian klimatu. Plan zakłada następujące kierunki działań w odniesieniu do poszczególnych sektorów (z zaznaczeniem uszczegółowienia ich i wdrożenia na poziomie regionalnym i lokalnym):

1. Zapewnienie bezpieczeństwa energetycznego i dobrego stanu środowiska:

- dostosowanie sektora gospodarki wodnej do zmian klimatu;
- dostosowanie sektora energetycznego do zmian klimatu;
- ochrona różnorodności biologicznej i gospodarka leśna w kontekście zmian klimatu;

- adaptacja do zmian klimatu w gospodarce przestrzennej i budownictwie;
 - zapewnienie funkcjonowania skutecznego systemu ochrony zdrowia w warunkach zmian klimatu.
2. Skuteczna adaptacja do zmian klimatu na obszarach wiejskich:
 - stworzenie lokalnych systemów monitorowania i ostrzegania przed zagrożeniami;
 - organizacyjne i techniczne dostosowanie działalności rolniczej i rybackiej do zmian klimatu.
 3. Rozwój transportu w warunkach zmian klimatu:
 - wypracowywanie standardów konstrukcyjnych uwzględniających zmiany klimatu,
 - zarządzanie szlakami komunikacyjnymi w warunkach zmian klimatu.
 4. Zapewnienie zrównoważonego rozwoju regionalnego i lokalnego z uwzględnieniem zmian klimatu:
 - monitoring stanu środowiska i systemy wczesnego ostrzegania w kontekście zmian klimatu (miasta i obszary wiejskie),
 - miejska polityka przestrzenna uwzględniająca zmiany klimatu.
 5. Stymulowanie innowacji sprzyjających adaptacji do zmian klimatu:
 - promowanie innowacji na poziomie działań organizacyjnych i zarządczych sprzyjających adaptacji do zmian klimatu;
 - budowa systemu wsparcia polskich innowacyjnych technologii sprzyjających adaptacji do zmian klimatu.
 6. Kształtowanie postaw społecznych sprzyjających adaptacji do zmian klimatu:
 - zwiększenie świadomości odnośnie ryzyka związanego ze zjawiskami ekstremalnymi i metodami ograniczania ich wpływu;
 - ochrona grup szczególnie narażonych przed skutkami niekorzystnych zjawisk klimatycznych.

Powyższe założenia uwzględnione zostały w Programie ochrony środowiska dla Gminy Pruszcz w następujących celach:

Przeciwdziałanie awariom i zagrożeniom środowiska, m.in. powodziom, suszom, wiatrom huraganowym, nawalnym deszczom, awariom instalacji przemysłowych

- Ochrona przed powodzią i skutkami suszy;
- Rozwój systemów ostrzegania i reagowania w sytuacji zjawisk ekstremalnych;

1.4.1. Ocena zgodności Projektu Programu z celami ustanowionymi na szczeblu regionalnym i lokalnym

Strategia rozwoju województwa kujawsko-pomorskiego do roku 2020 – Plan modernizacji

2020+ W Strategii zidentyfikowano osiem celów strategicznych: Gospodarka i miejsca pracy, Dostępność i spójność, Aktywne społeczeństwo i sprawne usługi, Innowacyjność, Nowoczesny sektor rolno-spożywczy, Bezpieczeństwo, Sprawne zarządzanie, Tożsamość i dziedzictwo.

Wśród wymienionych celów i obranych kierunków, które wpisują się w politykę ochrony środowiska należy wymienić:

Cel strategiczny: „Dostępność i spójność dotyczy szkieletu transportowego województwa”.

Cel strategiczny: „Aktywne społeczeństwo i sprawne usługi”,

Cel strategiczny „Nowoczesny sektor rolno-spożywczy”,

Cel strategiczny „Bezpieczeństwo”,

Cel strategiczny „Sprawne zarządzanie”,

Ogół działań modernizacyjnych, zwłaszcza o charakterze inwestycyjnym oraz organizacyjnym, ale także w dziedzinie zmian postaw społecznych, powinien uwzględniać szereg zasad, w tym zasadę zrównoważonego rozwoju oraz inne zasady horyzontalne, z których część wynika z obowiązujących przepisów, inne stanowią przykład „dobrych praktyk”, a jeszcze inne są odpowiedzią na potrzeby województwa. W szczególności dotyczy to zasad:

- zwiększenia efektywności energetycznej i pozyskania energii z niskoemisyjnych źródeł – szczególnie istotne są tu kwestie rozwoju energooszczędnego budownictwa oraz spełnianie minimalnych wymogów takich jak: efektywność energetyczna i oszczędność energii, zwłaszcza w odniesieniu do wszelkich projektów infrastrukturalnych gdzie przewidziana jest budowa i modernizacja budynków oraz zapewnienie realnych mechanizmów preferencji dla projektów, maksymalizując oszczędność energii i efektywność energetyczną, co pobudza rozwój sektora budowlanego, zwiększa bezpieczeństwo energetyczne, zmniejsza emisję gazów cieplarnianych poprzez odzwierciedlenie w kryteriach wyboru projektów,
- upowszechniania nowych rozwiązań z zakresu budownictwa, architektury i urbanistyki - wskazuje się tu szczególnie na stosowanie nowoczesnych technologii budownictwa pasywnego, termomodernizacji i wykorzystywania odnawialnych źródeł energii,

- rozwoju niskoemisyjnego i zrównoważonego transportu,
- planowania przestrzennego i inwestycji infrastrukturalnych z uwzględnieniem konieczności adaptacji do zmian klimatu, a także ochrony środowiska,
- bardzo świadomego podejmowania działalności inwestycyjnych na terenach zagrożonych,
- zwiększenia rangi planowania przestrzennego w procesie zarządzania rozwojem i adaptacji działań planistycznych uwzględniających ryzyko powodziowe,
- powstrzymywania żywiołowego rozlewania się miast, zapobiegania rozpraszaniu się rozbudowy i pogłębianiu chaosu przestrzennego,
- kształtowania w maksymalnie możliwym zakresie przestrzeni publicznych przyjaznych dla mieszkańców i sprzyjających zachowaniom niskoemisyjnym,
- troski o estetykę poszczególnych przedsięwzięć i ich dopasowania do otoczenia z poszanowaniem kontekstu przyrodniczego, kulturowego i społecznego.

Cele określone w Programie ochrony środowiska dla Gminy Pruszcz wpisują się w cele Strategii rozwoju województwa.

Regionalny Program Operacyjny Województwa Kujawsko-Pomorskiego na lata 2014–2020

Obowiązkiem wszelkich projektów realizowanych w ramach „Regionalnego Programu Operacyjnego Województwa Kujawsko-Pomorskiego na lata 2014-2020” jest zgodność z celami sformułowanymi w przyjętej w 2010 roku „Strategii Europa 2020”, a wcześniej w „Strategii Lizbońskiej”.

Strategia „Europa 2020” to dokument na rzecz inteligentnego i zrównoważonego rozwoju sprzyjającego włączeniu społecznemu, jest nowym, długookresowym dokumentem strategicznym rozwoju społeczno-gospodarczego Unii Europejskiej. Strategia Europa 2020 obejmuje trzy wzajemnie ze sobą powiązane priorytety:

- rozwój inteligentny: rozwój gospodarki opartej na wiedzy i innowacji;
- rozwój zrównoważony: wspieranie gospodarki efektywniej korzystającej z zasobów, bardziej przyjaznej środowisku i bardziej konkurencyjnej;
- rozwój sprzyjający włączeniu społecznemu: wspieranie gospodarki o wysokim poziomie zatrudnienia, zapewniającej spójność społeczną i terytorialną.

Biorąc pod uwagę potencjały i wyzwania rozwojowe, jakie zidentyfikowano na etapie diagnozowania sytuacji w województwie, cele innych polityk, w tym przede wszystkim Strategii Europa 2020, a także cele dokumentów regionalnych, w szczególności Strategii Rozwoju Województwa Kujawsko-Pomorskiego, przyjęto następujący cel główny RPO WP-K na lata 2014-2020: „uczynienie województwa kujawsko-pomorskiego konkurencyjnym i innowacyjnym regionem Europy oraz poprawa jakości życia jego mieszkańców”.

Regionalny Program Operacyjny Województwa Kujawsko-Pomorskiego na lata 2014-2020 zawiera następujące osie priorytetowe, cele tematyczne i priorytety inwestycyjne zbieżne z polityką ochrony środowiska:

Oś priorytetowa 3. Efektywność energetyczna i gospodarka niskoemisyjna w regionie

Cel tematyczny 4. Wspieranie przejścia na gospodarkę niskoemisyjną we wszystkich sektorach

- Wspieranie wytwarzania i dystrybucji energii pochodzącej ze źródeł odnawialnych;
- Promowanie efektywności energetycznej i korzystania z odnawialnych źródeł energii w przedsiębiorstwach;
- Wspieranie efektywności energetycznej, inteligentnego zarządzania energią i wykorzystywania odnawialnych źródeł energii, w budynkach publicznych, i w sektorze mieszkaniowym;
- Promowanie strategii niskoemisyjnych dla wszystkich rodzajów terytoriów, w szczególności dla obszarów miejskich, w tym wspieranie zrównoważonej multimodalnej mobilności miejskiej i działań adaptacyjnych mających oddziaływanie łagodzące na zmiany klimatu.

W Programie ochrony środowiska dla Gminy Pruszcz w zakres OP.3 wpisują się cele:

Cel: Osiągnięcie wymaganych standardów jakości powietrza

Kierunki interwencji:

- Poprawa jakości powietrza;
- Ograniczanie emisji zanieczyszczeń pochodzących ze źródeł niskoenergetycznych;
- Termomodernizacja budynków;
- Ograniczenie emisji ze źródeł komunikacyjnych;

Cel: Zwiększenie bezpieczeństwa energetycznego

Kierunki interwencji:

- Zwiększenie wykorzystania odnawialnych źródeł energii;

- Poprawa efektywności energetycznej;

Oś priorytetowa 4. Region przyjazny środowisku

Cel tematyczny 5. Promowanie dostosowania do zmian klimatu, zapobiegania ryzyku i zarządzania ryzykiem

- Wspieranie inwestycji ukierunkowanych na konkretne rodzaje zagrożeń przy jednoczesnym zwiększeniu odporności na klęski i katastrofy i rozwijaniu systemów zarządzania klęskami i katastrofami.

Cel tematyczny 6. Zachowanie i ochrona środowiska naturalnego oraz wspieranie efektywnego gospodarowania zasobami

- Inwestowanie w sektor gospodarki odpadami celem wypełnienia zobowiązań określonych w dorobku prawnym Unii w zakresie środowiska oraz zaspokojenia wykraczających poza te zobowiązania potrzeb inwestycyjnych określonych przez państwa członkowskie;
- Inwestowanie w sektor gospodarki wodnej celem wypełnienia zobowiązań określonych w dorobku prawnym Unii w zakresie środowiska oraz zaspokojenia wykraczających poza te zobowiązania potrzeb inwestycyjnych, określonych przez państwa członkowskie;
- Zachowanie, ochrona, promowanie i rozwój dziedzictwa naturalnego i kulturowego;
- Ochrona i przywrócenie różnorodności biologicznej, ochrona i rekultywacja gleby oraz wspieranie usług ekosystemowych, także poprzez program „Natura 2000” i zieloną infrastrukturę.

W POŚ dla Gminy Pruszcz w zakres OP.4 wpisują się cele:

- Osiągnięcie i utrzymanie dobrego stanu wód powierzchniowych i podziemnych;
- Racjonalna gospodarka odpadami;
- Przeciwdziałanie awariom i zagrożeniom środowiska, m.in. powodziom, suszom, wiatrom huraganowym, nawalnym deszczom, awariom instalacji przemysłowych;
- Ochrona walorów przyrodniczych i krajobrazowych;
- Racjonalne wykorzystanie zasobów naturalnych.

Oś priorytetowa 5. Spójność wewnętrzna i dostępność zewnętrzna regionu

Cel tematyczny 7. Promowanie zrównoważonego transportu i usuwanie niedoborów przepustowości w działaniu najważniejszej infrastruktury sieciowej;

- Zwiększanie mobilności regionalnej poprzez łączenie węzłów drugorzędnych i trzeciorzędnych z infrastrukturą TEN-T, w tym z węzłami multimodalnymi;
- Rozwój i usprawnienie przyjaznych środowisku (w tym o obniżonej emisji hałasu) i niskoemisyjnych systemów transportu, w tym śródlądowych dróg wodnych i transportu morskiego, portów, połączeń multimodalnych oraz infrastruktury portów lotniczych, w celu promowania zrównoważonej mobilności regionalnej i lokalnej;
- Rozwój i rehabilitacja kompleksowych, wysokiej jakości i interoperacyjnych systemów transportu kolejowego oraz propagowanie działań służących zmniejszeniu hałasu.

W POŚ dla Gminy Pruszcz w zakres OP.5 wpisują się cele:

- Realizacja przedsięwzięć zmniejszających narażenie na hałas komunikacyjny;
- Dalsze ograniczanie emisji hałasu pochodzącego z sektora gospodarczego,
- Uwzględnianie w planowaniu przestrzennym strefowania hałasu - rozgraniczania terenów o zróżnicowanej funkcji;

Program ochrony środowiska dla Powiatu Świeckiego

Wszystkie cele i kierunki interwencji wyznaczone w POŚ dla Gminy Pruszcz pokrywają się z wyznaczonymi w Programie ochrony środowiska dla Powiatu Świeckiego, a są to:

Cel: Osiągnięcie wymaganych standardów jakości powietrza

Kierunki interwencji:

- Poprawa jakości powietrza;
- Ograniczanie emisji zanieczyszczeń pochodzących ze spalania paliw stałych;
- Ograniczenie emisji ze źródeł komunikacyjnych;

Cel: Zwiększenie bezpieczeństwa energetycznego

Kierunki interwencji:

- Zwiększenie wykorzystania odnawialnych źródeł energii;
- Poprawa efektywności energetycznej;

Cel: Osiągnięcie i utrzymanie dobrego stanu wód powierzchniowych i podziemnych

Kierunki interwencji:

- Poprawa jakości wód powierzchniowych i podziemnych;
- Rozbudowa infrastruktury oczyszczania ścieków, w tym realizacja programów sanitacji w zabudowie rozproszonej;
- Zapewnienie dostępu do czystej wody dla społeczeństwa i gospodarki;
- Ochrona i zrównoważone gospodarowanie zasobami wodnymi;

Cel: Zminimalizowanie oddziaływania hałasu i promieniowania elektromagnetycznego

Kierunki interwencji:

- Ochrona przed hałasem;
- Minimalizacja oddziaływania promieniowania elektromagnetycznego na zdrowie człowieka i środowisko;

Cel: Racjonalna gospodarka odpadami

Kierunki interwencji:

- Ograniczenie ilości odpadów trafiających bezpośrednio na składowisko oraz zmniejszenie uciążliwości odpadów;
- Likwidacja azbestu;

Cel: Przeciwdziałanie awariom i zagrożeniom środowiska, m.in. powodziom, suszom, wiatrom huraganowym, nawalnym deszczom, awariom instalacji przemysłowych

- Ochrona przed podtopieniami i skutkami suszy;
- Rozwój systemów ostrzegania i reagowania w sytuacji zjawisk ekstremalnych;

Cel: Dalsza ochrona walorów przyrodniczych i krajobrazowych

Kierunki interwencji:

- Ochrona i wzrost różnorodności biologicznej i krajobrazowej;
- Promocja walorów przyrodniczych i zrównoważony rozwój turystyki;
- Ochrona powierzchni i spójności lasów;

Cel: Racjonalne wykorzystanie zasobów naturalnych

- Ochrona i racjonalne wykorzystanie zasobów gleb;
- Ochrona i racjonalne wykorzystanie kopalin;
- Ograniczenie odpływu azotu ze źródeł rolniczych w miejscach występowania obszarów szczególnie narażonych;

Cel: Podniesienie świadomości ekologicznej mieszkańców powiatu

Kierunki interwencji:

- Pobudzenie u mieszkańców odpowiedzialności za otaczające środowisko i wyeliminowanie negatywnych zachowań.

1.5. Metody zastosowane przy sporządzaniu Prognozy

Prognozę sporządzono przy zastosowaniu: metod opisowych, analiz jakościowych opartych na danych dostępnych z państwowego monitoringu środowiska, danych literaturowych.

Metodą zastosowaną przy sporządzaniu Prognozy była analiza zgodności celów, kierunków działań i zadań ujętych w harmonogramie przedmiotowego Programu z celami i strategicznymi kierunkami działań ujętymi w dokumentach nadrzędnych. W Prognozie analizowano oddziaływanie przedsięwzięć zaproponowanych w POŚ, na poszczególne komponenty środowiska, w tym na zdrowie człowieka, z uwzględnieniem zależności między tymi komponentami.

Opracowując Program i Prognozę wykorzystano dane udostępnione m.in. przez Urząd Gminy, Starostwo Powiatowe oraz wiele innych instytucji i jednostek, które realizują swoje zadania statutowe, a ich obszar obejmuje gminę Pruszcz.

Dodatkowo przy sporządzaniu Prognozy odniesiono się do uzgodnień z Regionalną Dyрекcją Ochrony Środowiska w Bydgoszczy oraz opinii sanitarnej wydanej przez Państwowego Wojewódzkiego Inspektora Sanitarnego w Bydgoszczy.

1.6. Przewidywane metody analizy skutków realizacji postanowień projektowanego dokumentu oraz częstotliwość jej przeprowadzania

Ustala się, iż prognoza powinna obejmować obszar gminy, wraz z obszarami pozostającymi w zasięgu oddziaływania wynikającego z realizacji ustaleń programu ochrony środowiska. Jest zatem oczywiste, że obszar objęty prognozą nie może być mniejszy od obszaru będącego przedmiotem tego dokumentu, co jest konieczne zważywszy na wzajemne powiązania poszczególnych elementów środowiska.

W celu dokonania obiektywnej weryfikacji i modyfikacji celów i projektów proponowanych w ramach Programu konieczne jest prowadzenie monitoringu, który dostarczy danych niezbędnych do realizacji tych działań. Monitoring ten – ze względu na częstotliwość gromadzenia, a w szczególności udostępniania danych – powinien być prowadzony w cyklu rocznym, a sprawozdania z postępów realizacji ustaleń prawa ochrony środowiska powinny być udostępniane, zgodnie z wymogami ustawy Prawo ochrony środowiska, co najmniej w cyklu dwuletnim, w postaci raportów.

Nadrzędną zasadą realizacji niniejszego opracowania powinna być realizacja wyznaczonych zadań przez określone jednostki, którym poszczególne zadania przypisano. Z punktu widzenia Programu w realizacji poszczególnych zadań będą uczestniczyć:

- podmioty uczestniczące w organizacji i zarządzaniu Programem (Gmina, Powiat);
- podmioty realizujące zadania Programu (Gmina, Powiat, inne jednostki działające na danym terenie, realizujące swoje zadania);
- podmioty kontrolujące przebieg realizacji i efekty Programu (WIOŚ, PWIS, Urząd Marszałkowski itp.);
- społeczność gminy, jako główny podmiot odbierający wyniki działań Programu.

Realizacja założeń Programu to poprawa stanu środowiska gminy oraz utrzymanie dobrego stanu w miejscach, gdzie przekroczenia nie występują. Zmiany wartości wskaźników i mierników charakteryzujących elementy środowiska będą stanowiły wymierny efekt realizacji założeń Programu.

Ponadto zgodnie z art. 18 ustawy Prawo ochrony środowiska organ wykonawczy gminy jest zobowiązany sporządzać co dwa lata raporty z wykonania programów ochrony środowiska, które następnie przedstawia radzie gminy i przekazuje organowi wykonawczemu powiatu.

Wdrażanie programu ochrony środowiska powinno podlegać regularnej ocenie w zakresie:

- efektywności wykonania zadań;
- aktualności zidentyfikowanych problemów ekologicznych oraz adekwatności podjętych działań;
- stopnia realizacji programu w odniesieniu do stopnia realizacji założonych działań i przyjętych celów;
- rozbieżności pomiędzy założonymi celami i działaniami, a ich wykonaniem;
- przyczyn ewentualnych rozbieżności pomiędzy założonymi celami i działaniami, a ich wykonaniem;
- niezbędnych modyfikacji programu.

Ocena realizacji założeń Programu ochrony środowiska może polegać również na analizie i ocenie stanu poszczególnych komponentów środowiska w oparciu o wyniki pomiarów uzyskanych w ramach państwowego monitoringu środowiska, które będą odnosić się do obszaru opracowania.

Dla Gminy Pruszcz niezbędna jest okresowa wymiana informacji pomiędzy innymi organami w zakresie stanu środowiska oraz stopnia zaawansowania realizacji poszczególnych zadań.

Monitoring obejmuje dwa podstawowe rodzaje kontrolowania zmian, które najogólniej można określić jako:

- monitoring ilościowy;
- monitoring jakościowy.

Ujęcie ilościowe – obrazuje prognozę zmian konkretnych wielkości (wskaźników). Nie do wszystkich elementów środowiska da się przypisać wskaźniki (nie wszystkie dane są dostępne), aby dokonać prognozy ilościowej w niektórych elementach środowiska. Do prognozowania zmian wskaźników w przyszłości wykorzystano informacje o dynamice zmian tych wskaźników w przeszłości, nakładów

w okresach poprzednich i planowanych do poniesienia (uwzględniono fakt, iż część zaplanowanych nakładów w poprzednim okresie nie została zrealizowana), oraz wymogi UE.

Ujęcie jakościowe – dla elementów środowiska, dla których nie można prognozować określonych wskaźników lub jest to utrudnione, wykorzystano ocenę jakościową, która stanowi jednocześnie uzupełnienie do oceny ilościowej. Listę tę można ewentualnie w przyszłości uzupełnić o pojedyncze nowe wskaźniki dotyczące jakości środowiska. Wskazane byłoby także podanie, które wskaźniki służą do monitorowania konkretnych celów Programu.

Tabela 1 Mierniki monitorowania efektywności Programu

Cel	Kierunek interwencji	Zadania	Wskaźnik		
			Nazwa	Wartość bazowa	Wartość docelowa
A	B	C	D	E	F
Osiągnięcie wymaganych standardów jakości powietrza	Poprawa jakości powietrza	Prowadzenie monitoringu powietrza	Liczba przekroczeń w strefie (dot. wartości substancji w powietrzu)	pył PM10, pył PM2,5, B(a)P (WIOŚ)	0
	Ograniczanie emisji zanieczyszczeń pochodzących ze spalania paliw stałych	Modernizacja/wymiana indywidualnych źródeł ciepła	Liczba wymienionych nośników ciepła	b.d.	b.d.
		Budowa sieci gazowniczej	Liczba powstałych przyłączy gazowych	0	b.d.
	Termomodernizacja budynków	Termomodernizacja budynków należących do samorządów	Liczba przeprowadzonych termomodernizacji na rok	2012-2015: b.d.	b.d.
Zwiększenie bezpieczeństwa energetycznego	Zwiększenie wykorzystania odnawialnych źródeł energii.	Wspieranie przedsięwzięć związanych z wykorzystaniem instalacji solarnych i pomp ciepła	Liczba wydanych decyzji środowiskowych dla instalacji OZE	2 (elektrownie wiatrowe Niewieścín i Mirowice)	b.d.
	Poprawa efektywności energetycznej	Wymiana oświetlenia na mniej energochłonne	Liczba wymienionych opraw świetlnych	b.d.	b.d.
Osiągnięcie i utrzymanie dobrego stanu wód powierzchniowych i podziemnych	Poprawa jakości wód powierzchniowych i podziemnych	Monitoring wód powierzchniowych i podziemnych	a) udział jednolitych części wód (JCW) o stanie/potencjale dobrym i bardzo dobrym (%) b) udziału JCW o stanie poniżej dobrego (%)	Nie prowadzono monitoringu wód	Uzyskanie i trzymanie dobrego stanu
		Ustanawianie strefy ochronnej ujęć wody obejmującej teren ochrony bezpośredniej i pośredniej	Liczba ustanowionych stref ochronnych dla ujęć komunalnych	3 strefy bezpośrednio 1 strefa pośrednia	4
	Rozbudowa infrastruktury oczyszczania ścieków, w tym realizacja programów sanitacji w zabudowie rozproszonej	Rozwój infrastruktury kanalizacyjnej	a) długość czynnej sieci kanalizacyjnej, b) ludność korzystająca z sieci kanalizacyjnej	a) 35,4 km b) 38,3% (GUS)	a) brak wskaźnika b) w zależności od wielkości aglomeracji
		Budowa przydomowych oczyszczalni ścieków, likwidacja zbiorników bezodpływowych	a) Liczba przydomowych oczyszczalni ścieków b) liczba zbiorników bezodpływowych	a) 164 szt. b) 1443 szt.	b.d.
	Zapewnienie dostępu do czystej wody dla społeczeństwa	Rozwój sieci wodociągowej na terenie gminy	a) długość czynnej sieci wodociągowej, b) ludność korzystająca	a) 266,9 km b) 99,9% (GUS)	a) brak wskaźników b) brak

Prognoza oddziaływania na środowisko Programu Ochrony Środowiska
dla Gminy Pruszcz

Cel	Kierunek interwencji	Zadania	Wskaźnik		
			Nazwa	Wartość bazowa	Wartość docelowa
A	B	C	D	E	F
	i gospodarki		z sieci wodociągowej		wskaźnika
	Ochrona i zrównoważone gospodarowanie zasobami wodnymi	Kontrola podmiotów gospodarczych posiadających pozwolenia wodnoprawne pod kątem przestrzegania norm i wytycznych zapisanych w tych decyzjach	a) liczba skontrolowanych podmiotów b) zużycie wody na potrzeby gospodarki narodowej i ludności ogółem (tys. m ³), c) udział przemysłu w zużyciu wody ogółem (%), d) udział rolnictwa i leśnictwa w zużyciu wody (%)	a) b. d. b) 602 tys. m ³ c) 5% d) 0% (GUS)	a) brak b) brak c) brak d) brak
Zminimalizowanie oddziaływania hałasu i promieniowania elektromagnetycznego	Ochrona przed hałasem	Ochrona mieszkańców przed hałasem z instalacji przemysłowych przez wydawanie decyzji o dopuszczalnym poziomie hałasu	Liczba wydanych decyzji o dopuszczalnym poziomie hałasu	b.d.	b.d.
	Minimalizacja oddziaływania promieniowania elektromagnetycznego na zdrowie człowieka i środowisko.	Ochrona przed promieniowaniem elektromagnetycznym	Wyniki monitoringu natężenia promieniowania elektromagnetycznego	Bez przekroczeń	Bez przekroczeń
Racjonalna gospodarka odpadami	Ograniczenie ilości odpadów trafiających bezpośrednio na składowisko oraz zmniejszenie uciążliwości odpadów	Objęcie wszystkich mieszkańców systemem odbioru odpadów oraz selektywnego zbierania odpadów	% mieszkańców którzy złożyli deklaracje śmieciowe oraz % mieszkańców prowadzących selektywną zbiórkę	-98% gospodarstw domowych, - 95%	100% 100%
		Minimalizacja składowanych odpadów	a) stopień redukcji odpadów komunalnych ulegających biodegradacji kierowanych na składowiska w stosunku do odpadów wytworzonych w 1995 r. (%) b) poziom recyklingu i przygotowania do ponownego użycia wybranych frakcji odpadów: papier, metale, tworzywa sztuczne i szkło (% wagowo), c) poziom recyklingu, przygotowania do ponownego użycia i odzysku innymi metodami innych niż niebezpieczne odpadów budowlanych i rozbiórkowych (% wagowo),	a) 31,3% b) 43,5% c) 100%	Do 2020 r.: a) do 35% b) ponad 50% c) ponad 70%
	Zredukowanie liczby składowisk odpadów	Likwidacja „dzikich wysypisk” odpadów	Liczba zlikwidowanych dzikich wysypisk	Likwidowane na bieżąco	Na bieżąco

Prognoza oddziaływania na środowisko Programu Ochrony Środowiska
dla Gminy Pruszcz

Cel	Kierunek interwencji	Zadania	Wskaźnik		
			Nazwa	Wartość bazowa	Wartość docelowa
A	B	C	D	E	F
	innych niż niebezpieczne i obojętne				
		Zamknięcie i rekultywacja składowiska odpadów komunalnych	Liczba zamkniętych i zrehabilitowanych składowisk	1 składowisko w trakcie rekultywacji	1
	Likwidacja azbestu	Pomoc w usuwaniu azbestu	Ilość usuniętych wyrobów azbestowych	161,135 Mg (UG Pruszcz)	4436,4 Mg (baza azbestowa)
Przeciwdziałanie awariom i zagrożeniom środowiska, m.in. powodziom, suszom, wiatrom huraganowym, nawałnym deszczom, awariom instalacji przemysłowych,	Ochrona przed powodzią i skutkami suszy	Okresowa konserwacja gruntowna urządzeń melioracji wodnych szczegółowych na terenie powiatu	Ilość rowów melioracyjnych objętych konserwacją	126,3	126,3 km
Dalsza ochrona walorów przyrodniczych i krajobrazowych	Ochrona przyrody	Bieżąca inwentaryzacja form ochrony przyrody; zachowanie różnorodności biologicznej i jej racjonalne użytkowanie oraz tworzenie spójnego systemu obszarów chronionych	Powierzchnia obszarów objętych ochroną prawną	2670 ha (19,4% obszaru gminy)	b.d.
			a) Obszary Natura 2000 objęte planami ochronnymi, b) parki krajobrazowe objęte planem ochrony	a) 2 na 2 b) 0 na 1	100%
		Bieżąca ochrona istniejących pomników przyrody	Liczba pomników przyrody	40 szt.	b.d.
	Ochrona powierzchni i spójności lasów	Prowadzenie trwale zrównoważonej gospodarki leśnej w oparciu o zasady powszechnej ochrony lasów, zapewnienia trwałości ich użytkowania, zrównoważonego wykorzystywania wszystkich funkcji lasów oraz powiększania zasobów leśnych.	a) Lesistość gminy (%), b) powierzchnia gruntów zalesionych (ha w danym roku), c) powierzchnia odnowień lasów (ha w danym roku), d) powierzchnia lasów ochronnych	a) 2% b) brak zalesień c) brak odnowień d) 48,87 ha	b.d.
Racjonalne wykorzystanie zasobów naturalnych	Racjonalne wykorzystanie zasobów gleb	Prowadzenie rejestru zawierającego informacje o terenach na których stwierdzono przekroczenie standardów jakości gleby lub ziemi,	Powierzchnia terenów, na których przekroczone standardy jakości	Brak przekroczeń	Utrzymanie poziomu
	Racjonalne wykorzystanie kopalin	Ochrona niezagospodarowanych złóż kopalin na etapie wydawania koncesji	Ilość wydanych koncesji	0	-

2. Istniejący stan środowiska na terenie gminy Pruszcz

2.1. Krótka charakterystyka gminy

Gmina Pruszcz jest gminą wiejską o powierzchni 142 km² położoną w północnej części województwa kujawsko-pomorskiego, w południowej części powiatu świeckiego. Pod względem wielkości zajmuje piąte miejsce w powiecie. Graniczy z gminami położonymi w powiecie świeckim: Świekatowo, Bukowiec, Świecie oraz z gminami: Koronowo, Dobrcz (w powiecie bydgoskim), Unisław i Chełmno (w powiecie chełmińskim).

Zgodnie z podziałem fizyczno – geograficznym Polski (wg J. Kondrackiego) obszar gminy leży w obrębie makroregionu Pojezierze Południowopomorskie na obszarze mezoregionu Wysoczyzna Świecka w obrębie makroregionu – Dolina Dolnej Wisły, która obejmuje mezoregion Dolina Fordońska.

Gmina ma typowo rolniczy charakter. W strukturze użytkowania gruntów największą powierzchnię zajmują użytki rolne, stanowiąc 88,6%. W powierzchni użytków rolnych gminy dominują grunty orne – 89%. Niewielkie powierzchnie zajmowane są również przez łąki i pastwiska – 5%. Gmina posiada najniższy w powiecie wskaźnik zalesienia, który wynosi zaledwie 2% powierzchni terenu gminy.

Według danych GUS w 2015 r. gminę zamieszkiwało 9642 mieszkańców. Pod względem zaludnienia gmina zajmuje trzecie miejsce wśród wszystkich gmin w powiecie, ale pierwsze wśród gmin wiejskich.

Gmina Pruszcz dysponuje relatywnie dobrze rozwiniętą siecią dróg komunikacji lokalnej, regionalnej i ponadregionalnej. Przez obszar gminy przebiegają ważne w skali kraju, szlaki komunikacji kołowej i kolejowej, do których w szczególności należy zaliczyć:

- droga krajowa nr 5 (E-261), relacji: Świecie nad Wisłą – Bydgoszcz – Poznań – Wrocław – Lubawka;
- droga wojewódzka nr 248, relacji: Zbrachlin – Topolno – Borówno (gmina Chełmno);
- linia kolejowa znaczenia państwowego nr 131 (C-E 65), relacji: Tczew – Bydgoszcz – Inowrocław – Chorzów;
- linia kolejowa znaczenia regionalnego nr 201 relacji: Nowa Wieś Wielka - Gdynia.

12 października 2015 r. Generalna Dyrekcja Dróg Krajowych i Autostrad Oddział w Bydgoszczy zawarła umowy na zaprojektowanie i budowę drogi ekspresowej S5 na terenie województwa kujawsko-pomorskiego, w których znajduje się odcinek drugi Dworzysko-Aleksandrowo, obejmujący przebudowę drogi na terenie Gminy Pruszcz.

Wschodnią granicę gminy stanowi rzeka Wisła. Jest to droga wodna sklasyfikowana w II klasie żeglownej. Pod względem technicznym jest to rzeka swobodnie płynąca bez urządzeń hydrotechnicznych. Droga ta ma znaczenie krajowe.

Według danych Urzędu Gminy Pruszcz gminę obsługuje sieć wodociągowa o łącznej długości 265,77 km z przyłączami. Do budynków doprowadzonych jest łącznie 2242 sztuki przyłączy. Z sieci wodociągowej korzysta ok. 96,4% mieszkańców gminy tj. ok. 8107 os. Stan techniczny infrastruktury wodociągowej oraz jakość dostarczanej wody określane są jako dobre.

Na terenie gminy znajdują się 3 publiczne ujęcia wody podziemnej w miejscowościach:

- Pruszcz - liczba podłączonych osób - 4190;
- Serock - liczba podłączonych osób - 1970;
- Topolno – liczba podłączonych osób 2010.

Pobierana woda pochodzi przeważnie z utworów czwartorzędowych.

Komunalne ujęcia wody na terenie gminy Pruszcz posiadają obowiązujące decyzje ustanawiające strefę ochrony.

Według danych Urzędu Gminy Pruszcz w 2015 r. długość sieci kanalizacyjnej wynosiła 34,9 km z przyłączami. Liczba przyłączy do budynków wynosi 714 sztuk. Stan infrastruktury kanalizacyjnej oceniany jest jako dobry. Z sieci kanalizacyjnej korzysta 33,5% mieszkańców gminy. Do sieci kanalizacyjnej podłączone są częściowo miejscowości: Pruszcz, Luskowo, Niewieścín, Zbrachlin, Gołuszyce.

W miejscowościach, w których sieć kanalizacyjna nie istnieje oraz pozostali niepodłączeni do sieci mieszkańcy ścieki gromadzą w zbiornikach bezodpływowych lub w przydomowych oczyszczalniach ścieków. W swojej ewidencji Gmina Pruszcz posiada 1443 zbiorniki bezodpływowe oraz 164 przydomowe oczyszczalnie ścieków. Gmina Pruszcz realizuje program budowy przydomowych oczyszczalni ścieków przyjęty Uchwałą nr XXVIII/151/2012 Rady Gminy Pruszcz z dnia 30 sierpnia 2012 r. w sprawie przyjęcia "Programu budowy przydomowych oczyszczalni ścieków na terenie Gminy Pruszcz".

Zarówno ścieki z systemu kanalizacji sanitarnej jak i odbierane z indywidualnych zbiorników bezodpływowych odprowadzane są do oczyszczalni ścieków w Pruszczu i Luskowie. Wszystkie badane wskaźniki w ściekach odpływających z oczyszczalni w Pruszczu i Luskowie spełniają normy z Rozporządzenia Ministra Środowiska z dnia 18 listopada 2014 r. w sprawie warunków, jakie należy

spełnić przy wprowadzaniu ścieków do wód lub do ziemi, oraz w sprawie substancji szczególnie szkodliwych dla środowiska wodnego (Dz. U. z 2014 r., poz. 1800).

Na podstawie Uchwały XXI/377/12 z 28.05.2012 (Dz. Urz. Woj. Kuj.-Pom. 19.06.2012 r. poz. 1320) wyznaczono aglomerację Pruszcz (PLKP040) o równoważnej liczbie mieszkańców (RLM) 3164 z oczyszczalnią ścieków zlokalizowaną na terenie wsi Pruszcz, której obszar obejmuje częściowo wsie: Pruszcz, Gołuszyce oraz Niewieścín.

W wykazie przedsięwzięć ujętych w aktualizacji Krajowego Programu Oczyszczania Ścieków Komunalnych (AKPOŚK zatwierdzony przez Radę Ministrów w dniu 21.04.2016 r.) znalazła się inwestycja: RPO WK-P 6.2 Inwestowanie w sektor gospodarki wodnej celem wypełnienia zobowiązań określonych w dorobku prawnym Unii w zakresie środowiska oraz zaspokojenia wykraczających poza te zobowiązania potrzeb inwestycyjnych, określonych przez państwa członkowskie do 2019 r.

W ramach powyższego zadania będzie realizowana przebudowa i remont oczyszczalni ścieków w Pruszczu z budową zbiorników retencyjno-uśredniających i wymianą wyeksploatowanych urządzeń na nieruchomości oznaczonej działką numer geod. 1/6 w miejscowości Pruszcz, Gmina Pruszcz. Celem przebudowy jest usprawnienie pracy oczyszczalni poprzez wyrównanie przypiływów i uśrednienie ładunków ścieków surowych, co wpłynie na poprawę jakości ścieków oczyszczonych.

Na obszarze gminy brak jest scentralizowanych systemów zaopatrzenia w ciepło. Budynek wielorodzinne, jednorodzinne oraz zabudowa zagrodowa ogrzewane są z indywidualnych, względnie lokalnych źródeł ciepła, opalanych głównie węglem kamiennym, miałem węglowym, względnie koksem. Z kolei większość budynków użyteczności publicznych ogrzewanych jest biomasą – kotły na biomasę brykiet z trocin słomy i drzewny.

Źródłem zasilania Gminy Pruszcz w energię elektryczną są główne punkty zasilania (GPZ) WN/SN, zlokalizowane w Świeciu – Przechowie i Kotomierzu (gmina Dobrcz). Przez obszar gminy przebiegają następujące linie najwyższych i wysokich napięć: linia napowietrzna najwyższych napięć (NN) 220 kV z zespołu elektrowni KoninAdamów-Pątnów, linia wysokiego napięcia (WN) 110 kV relacji elektrownia wodna Żur (gmina Osie) –GPZ Kotomierz, linia wysokiego napięcia (WN) 110 kV relacji Bydgoszcz Jasiniec – GPZ Świecie.

Przez teren gminy, we wschodniej jego części przebiega gazociąg wysokiego ciśnienia DN 200 relacji Grudziądz - Chełmno - Świecie – Bydgoszcz. Gazociągi wysokiego ciśnienia wprowadzają duże ograniczenia dostępności terenów położonych w pobliżu przebiegu gazociągu. Obecnie żadna miejscowość położona na terenie gminy nie jest zgazyfikowana przewodowo gazem ziemnym.

Z uwagi na przebiegający przez teren gminy gazociąg wysokiego ciśnienia istnieje możliwość gazyfikacji gminy gazem ziemnym.

2.2. Analiza i ocena aktualnego stanu środowiska

2.2.1. Ochrona przyrody

Gmina Pruszcz charakteryzuje się niewielkim udziałem obszarów prawnie chronionych - zajmują one powierzchnię ok. 2760 ha, co stanowi niespełna 19,4% ogólnej powierzchni gminy. Wschodnia część gminy, obejmująca w przewadze strefę zboczową i strefę dna Doliny Wisły, położona jest na obszarze Natura 2000 i Nadwiślańskiego Parku Krajobrazowego, który z Chełmińskim Parkiem Krajobrazowym tworzą Zespół Parków Krajobrazowych Chełmińskiego i Nadwiślańskiego. Dolina Wisły stanowi ważny szlak migracji zwierząt, szczególnie ptactwa. Jest to ważny korytarz ekologiczny o znaczeniu międzynarodowym. Natomiast w części północnej położonej na styku z gminą Świecie ochroną prawną objęta jest część wysoczyzny morenowej, która wchodzi w obszar Nadwiślańskiego Obszaru Chronionego Krajobrazu. Niewielki skrawek w zachodniej części gminy położony jest w obrębie Obszaru Chronionego Krajobrazu Zalewu Koronowskiego.

Ponadto na obszarze gminy znajduje się fragment Północnego Korytarza Ekologicznego wyznaczonego przez IBS PAN pn. Pojezierze Kaszubskie – Doliny Wisły i Noteci. Zachowanie korytarzy ekologicznych zapewniających ciągłość między obszarami prawnie chronionymi jest jednym z zadań wymienionych w planie zagospodarowania przestrzennego województwa kujawsko-pomorskiego. Wykazana potrzeba uwzględniania korytarzy ekologicznych w procesie planowania przestrzennego powinna skutkować ich włączeniem do dokumentów planistycznych sporządzanych na różnych poziomach. Korytarze ekologiczne powinny być traktowane jako elementy sieci ekologicznych. Wśród działań mających na celu ich ochronę wskazane jest uwzględnianie w studium uwarunkowań oraz w miejscowych planach zagospodarowania przestrzennego odpowiednich zapisów zapewniających warunki utrzymania równowagi przyrodniczej i racjonalną gospodarkę zasobami środowiska w celu umożliwienia migracji gatunków roślin, grzybów i zwierząt.

Park krajobrazowy

Na terenie gminy Pruszcz znajduje się fragment parku krajobrazowego.

Zespół Parków Krajobrazowych Chełmińskiego i Nadwiślańskiego – utworzony został na podstawie Zarządzenie nr 144/03 Wojewody Kujawsko - Pomorskiego z dnia 21 maja 2003 r. w sprawie Zespołu Parków Krajobrazowych Chełmińskiego i Nadwiślańskiego. Powstał w wyniku połączenia dwóch parków krajobrazowych Chełmińskiego PK i Nadwiślańskiego PK.

Nadwiślański Park Krajobrazowy obejmuje lewy brzeg Wisły na powierzchni 33306,5 ha. Na prawym brzegu Wisły powstał Chełmiński Park Krajobrazowy o powierzchni 22336 ha.

Częściowo położony na terenie powiatu świeckiego w gminach: Nowe, Warlubie, Jeżewo, Pruszcz, Świecie i Dragacz. Ochronie podlega prawo i lewobrzeżna część Wisły na odcinku od Bydgoszczy do miejscowości Nowe. Obszar o długości prawie 100 km i powierzchni ponad 60 tys. ha jest jednym z większych kompleksów przyrodniczych prawnie chronionych w województwie kujawsko-pomorskim. Park powołany został dla zachowania mozaikowości krajobrazu lewobrzeżnej części Doliny Dolnej Wisły. Ochrona walorów przyrodniczych i kulturowych jest gwarancją prawidłowego funkcjonowania tego korytarza ekologicznego, o randze europejskiej. Park nie posiada planu ochrony.

Obecnie obowiązujące przepisy dotyczące parków znajdują się w Rozporządzeniu Nr 7/2009 Wojewody Kujawsko-Pomorskiego z dnia 13 maja 2009 r. zmieniające rozporządzenie w sprawie Chełmińskiego Parku Krajobrazowego (Dz. Urz. Woj. Kujawsko-Pomorskiego Nr 52 poz.1084 z dnia 19 maja 2009 r.) oraz w Rozporządzeniu Nr 20/2005 Wojewody Kujawsko-Pomorskiego z dnia 8 września 2005 r. w sprawie Nadwiślańskiego Parku Krajobrazowego (Dz. Urz. Woj. Kujawsko-Pomorskiego Nr. 108 poz. 1874 z dnia 21 września 2005 r.).

Obszary chronionego krajobrazu

Na terenie gminy Pruszcz znajduje się ochk, utworzony na podstawie Rozporządzenia nr 9/1991 Wojewody Bydgoskiego z dnia 14 czerwca 1991 r. w sprawie utworzenia 22 obszarów krajobrazu chronionego w województwie bydgoskim (Dz. Urz. Woj. Bydg. z dnia 10 września 1991 r. Nr 17, poz. 127).

OChK Nadwiślański – powierzchnia obszaru wynosi 357,98 ha; w całości położony jest na terenie powiatu świeckiego w gminach: Świecie, Nowe, Pruszcz i Bukowiec. Obszar obejmuje niewielki fragment Wysoczyzny Świeckiej, znajdujący się w sąsiedztwie Nadwiślańskiego Parku Krajobrazowego. Stanowi kontynuację walorów przyrodniczych tego parku. Obecnie obowiązuje Uchwała Nr X/232/15 Sejmiku Województwa Kujawsko-Pomorskiego z dnia 24 sierpnia 2015 r. w sprawie Nadwiślańskiego Obszaru Chronionego Krajobrazu (Dz. Urz. z 2015 r. poz. 2553).

OChK Zalewu Koronowskiego – całkowita powierzchnia obszaru wynosi 27 854,23 ha; niewielki fragment położony jest na terenie gminy Pruszcz. Obszar ten położony jest na obszarze Doliny Brdy, do której od wschodu przylega Równina Świecka, od zachodu natomiast Pojezierze Krajeńskie. Charakteryzuje się wybitnymi walorami przyrodniczymi i turystycznymi. Malowniczość przyrodniczo-krajobrazowa tego obszaru wynika z występowania na jego powierzchni doliny rzeki Brdy, Zbiornika Koronowskiego, znacznej ilości jezior, lasów oraz urozmaiconego ukształtowania hipsometrycznego powierzchni. Powierzchnia ogólna wynosi około 278 km². Na terenie jednostki znajduje się rezerwat przyrody Różanna - Dęby. Obecnie obowiązuje Uchwała Nr X/256/15 Sejmiku Województwa Kujawsko-Pomorskiego z dnia 24 sierpnia 2015 r. w sprawie Obszaru Chronionego Krajobrazu Zalewu Koronowskiego (Dz. Urz. z 2015 r. poz. 2577).

Pomniki przyrody

Na terenie gminy Pruszcz znajduje się 40 pomników przyrody. Ochroną objęte są 1 aleja dębów szypułkowych, 10 grup drzew, 27 pojedynczych drzew oraz gład narzutowy i źródło Św. Rocha. Utworzone zostały na podstawie: Rozporządzenia Woj. Bydgoskiego z dnia 1 lipca 1991 r. w sprawie uznania za pomniki przyrody tworów przyrody na terenie województwa bydgoskiego (dz. Urz. Woj. Bydg. Nr 15, poz. 120); Rozporządzenia Woj. Bydgoskiego nr 305/93 Dziennik Urzędowy nr 20 poz. 316 z dn. 26.10.1993 r.; Rozporządzenia Woj. Bydgoskiego nr 322/95 z dnia 29.12.1995 r. Dziennik Urzędowy nr 6 poz. 30 z dn. 29.03.1996 r.; Uchwały nr XLIII/265/05 Rady Gminy Pruszcz w sprawie uznania drzew za pomniki przyrody.

Użytki ekologiczne

Na terenie gminy Pruszcz znajduje się 6 użytków ekologicznych, które położone są w dwóch sołectwach Serock (bagny) i Topolno (pastwiska i łąki), ustanowione na terenach stanowiących własność Skarbu Państwa w zarządzie Lasów Państwowych.

Obecnie obowiązującymi aktami w tej sprawie jest Rozporządzenie Nr 1/2004 Wojewody Kujawsko-Pomorskiego z 19.01.2004 r. w sprawie uznania za użytki ekologiczne (Dz. Urz. Woj. Kuj-Pom. z 05.02.2004 r. Nr 8, poz. 76).

Obszary Natura 2000

Na terenie gminy Pruszcz znajduje się fragment obszaru specjalnej ochrony ptaków PLB040003 Dolina Dolnej Wisły oraz fragment specjalnego obszaru ochrony siedlisk PLH040003 Solecka Dolina Wisły.

PLB040003 Dolina Dolnej Wisły – łączna powierzchnia 33559,04 ha, częściowo położony na terenie powiatu świeckiego w granicach gmin: Nowe, Dragacz, Pruszcz, Świecie.

Obszar obejmuje prawie naturalną dolinę Dolnej Wisły bez odcinka ujściowego - na odcinku pomiędzy Włocławkiem a Przegaliną. Dolina Wisły na tym odcinku należy do kilku różnych jednostek fizyczno-geograficznych - południowa część (aż do Bydgoszczy) to fragment Padoliny Toruńsko-Eberswaldzkiej, kolejny odcinek to właściwa Dolina Dolnej Wisły przecinająca garby Pojezierzy Południowobałtyckich, a ostatni odcinek (poniżej miejscowości Piekło) stanowi część krainy Żuław Wiślanych. Dno doliny leży na wysokość od 1 do 50 m n.p.m. Rzeka płynie w naturalnym korycie prawie na całym odcinku, z namuliskami, łachami piaszczystymi i wysepkami, w dolinie zachowane są starorzecza i niewielkie torfowiska niskie; brzegi pokryte są mozaiką zarośli wierzbowych i lasów łęgowych, a także pól uprawnych i pastwisk. Miejscami dolinę Wisły ograniczają wysokie skarpy, na których utrzymują się murawy kserotermiczne i łąki zbczowe. W granicach obszaru Wisła przepływa przez kilka dużych miast, jak: Toruń, Bydgoszcz, Grudziądz, Tczew. Wody śródlądowe (stojące i płynące) zajmują 31% obszaru, siedliska łąkowe i zaroślowe zajmują 21%, a siedliska leśne 8%. Obszar jest wykorzystywany rolniczo - 38% powierzchni. Obszar jest ostoją ptaków o randze europejskiej. Mimo, że awifauna obszaru nie jest całkowicie poznana wiadomo, że gniazduje tu ok.180 gatunków ptaków. Teren stanowi bardzo ważną ostoję dla ptaków migrujących i zimujących (m.in. zimowisko bielika). W okresie wędrówek ptaki wodno-błotne występują w obrębie obszaru w bardzo dużych koncentracjach - do 50 000 osobników. Występują tu co najmniej 44 gatunki ptaków wymienione w Załączniku I Dyrektywy Ptasiej. Szczególne znaczenie mają populacje gatunków takich jak: bielik, gęś, nurogęś, ohar, rybitwa białoczelna, rybitwa rzeczna, zimorodek, ostrzygojad, bielaczek. W stosunkowo wysokim zagęszczeniu występuje także derkacz, mewa czarnogłowa, sieweczka rzeczna. Bogata fauna innych zwierząt kręgowych, bogata flora roślin naczyniowych (ok.1350 gatunków) z licznymi gatunkami zagrożonymi i prawnie chronionymi, silnie zróżnicowane zbiorowiska roślinne, w tym zachowane różne typy łąk, a także cenne murawy kserotermiczne wskazuje na bardzo wysoką wartość przyrodniczą tego obszaru.

Do największych zagrożeń dla funkcjonowania obszaru należy zakwalifikować: Wydobywanie piasku i żwiru, hodowla zwierząt (bez wypasu), zarzucenie pasterstwa, brak wypasu, Inne rodzaje praktyk rolniczych, nie wymienione powyżej, intensyfikacja rolnictwa, usuwanie trawy pod grunty orne. Do pozytywnych oddziaływań można zaliczyć: wypas nieintensywny, koszenie / ścinanie trawy.

Posiada plan zadań ochronnych na podstawie Zarządzenia Regionalnego Dyrektora Ochrony Środowiska w Bydgoszczy i Regionalnego Dyrektora Ochrony Środowiska w Gdańsku z dnia 31 marca 2015 r. w sprawie ustanowienia planu zadań ochronnych dla obszaru Natura 2000 Dolina Dolnej Wisły PLB040003 (Dz. Urz. Woj. Kuj.-Pom. poz. 1184).

PLH040003 Solecka Dolina Wisły – łączna powierzchnia 7030,08 ha, fragment obszaru znajduje się na terenie gminy Pruszcz.

Ostoją znajduje się w centralnej Polsce, między Świeciem, a Solcem Kujawskim. Obszar obejmuje odcinek Doliny Dolnej Wisły o długości 49 km wraz z terenami zalewowymi. Ostoją obejmuje terasę zalewową, której granicę częściowo wyznacza wał przeciwpowodziowy usypany w XIX wieku, a częściowo skarpa Doliny Wisły. Wisła ma w tym miejscu charakter nieuregulowanej rzeki o dobrze zachowanych naturalnych cechach. Przy średnim i niskim stanie wód z koryta rzeki okresowo wynurzają się piaszczysto - muliste ławice. Natomiast podczas wezbrań nadbrzeżne kępy połączone ze stałym łądem stają się wyspami. Ciągłe żywe są tu procesy, takie jak erozja boczna brzegów Wisły oraz krawędzi jej doliny. Na terenie ostoi występują również starorzecza i okresowo zalewane tereny nadbrzeżne, które porośnięte są mozaiką ziołorośli i traworośli z rosnącymi pojedynczo i pasowo krzewami i drzewami (w tym pomnikowymi topolami czarnymi) oraz zaroślami wierzbowymi. W dolnych partiach zboczy nieoddzielonych wałami od koryta Wisły, szczególnie między Kamieńcem a Czarzem i poniżej Kordonu, zachowały się fragmenty wielogatunkowych łąk - siedliska cennego dla ochrony europejskiej przyrody. Na analogicznych nie zalewanych podczas wezbrań stokach, występują łąki kontynentalne o charakterze zbczowym. Na terenach zalewanych spotyka się też łąki i pastwiska. Na południowych piaszczystych zboczach koło Kamieńca występują ciepłolubne murawy zwane kserotermicznymi. W obrębie ostoi spotyka się również fragmenty borów mieszanych i sosnowych z płatami muraw piaszkowych. Ważne z europejskiego punktu widzenia łąki olszowo - jesionowe występują na

bardzo niewielkich powierzchniach na zatorfionych obrzeżach doliny i źródliskach. W sumie na tym obszarze wyróżniono 9 rodzajów siedlisk cennych dla zachowania dziedzictwa przyrodniczego Europy, które łącznie zajmują ponad 5% obszaru. Największą powierzchnie z nich zajmują łąki użytkowane ekstensywnie (3%). Występuje tu 48 gatunki zwierząt ważnych dla UE, z czego 36 gatunków to ptaki. Obszar jest fragmentem ostoi ptasiej o dużym znaczeniu dla ptaków lęgowych i migrujących, szczególnie związanych z dolinami dużych, nieuregulowanych rzek. Występuje tu m.in. bocian czarny, czapla biała, rybitwa białoczelna, batalion i bielik. Spośród występujących tu gatunków ryb szczególnie cenne są: kiełb białopłetwy, koza, różanka oraz reintrodukowany łosoś atlantycki. Ostoja obejmuje część ekologicznego korytarza Wisły, który jest ważny dla migracji wielu gatunków.

Głównymi zagrożeniami dla przyrody ostoi są: zmniejszenie migracji / bariery dla migracji, wycinka lasu, zaniechanie / brak koszenia, brak zalewania, intensywne koszenie lub intensyfikacja.

Posiada plan zadań ochronnych na podstawie Zarządzenia Regionalnego Dyrektora Ochrony Środowiska w Bydgoszczy z dnia 10 marca 2014 r. w sprawie ustanowienia planu zadań ochronnych dla obszaru Natura 2000 Solecka Dolina Wisły PLH040003 (Dz. Urz. Woj. Kuj.-Pom. poz. 814).

Ochrona roślin i zwierząt

Teren Zespołu Parków Krajobrazowych Chełmińskiego i Nadwiślańskiego pod względem administracyjnym, położony jest w obrębie 4 powiatów i 16 gmin. Szczególne walory przyrodnicze, duże zróżnicowanie rzeźby terenu, gleb, klimatu oraz wód znajduje swoje odzwierciedlenie w bogactwie flory i fauny. Na terenie Zespołu Parków znajduje się 14 rezerwatów przyrody, występuje wiele rzadkich gatunków roślin i zwierząt, które chronione są w ramach projektów czynnej ochrony gatunków zagrożonych. W granicach Parku znajduje się 97 pomników przyrody ożywionej (pojedyncze drzewa i ich zgrupowania) oraz 4 obiekty przyrody nieożywionej (jaskinia, głaz narzutowy i dwa źródła). Wzbogaceniem walorów przyrodniczych są cenne obiekty historyczne Chełmna, Świecia i Nowego.

Przecinająca wysoczyzny pojezierne Dolina Dolnej Wisły wyróżnia się swoistą szatą roślinną. Z dotychczasowych badań wynika, że na terenie ZPKCiN flora roślin naczyniowych (kwiatowych i paprotników) jest bardziej zróżnicowana niż na terenach przyległych i liczy około 1000 gatunków.

Na obszarze ZPKCiN stwierdzono występowanie 67 gatunków roślin pod całkowitą ochroną i 14 pod częściową. Większość roślin chronionych to jednocześnie gatunki zagrożone wyginięciem, zamieszczone w "Czerwonej Księdze". Wśród dominujących gatunków pospolitych spotyka się szereg osobliwości florystycznych m.in. azotolubne komosy (*Chenopodium*), rdesty (*Polygonum*) i łobody (*Atriplex*), które rosną na płaskich odcinkach dna doliny Wisły zbudowanych z aluwii rzecznych. Na wynurzających się latem piaszczystych wyspach, ławicach rosną gatunki roślin niespotykane na innych terenach: komosa klonolistna (*Chenopodium acerifolium*), szczaw ukraiński (*Rumex ucranicus*), rdest *Brittingera* (*Polygonum brittingeri*), namulnik brzegowy (*Limosella aquatica*) czy niedawno przybyła z dorzecza Dniepru miłka orzęsiona (*Eragrostis pilosa*).

Na dnice samej rzeki flora jest uboga, natomiast starorzecza cechują się bogactwem roślin wodnych oraz szuwarowych. Rosną tu grzybień (*Nymphaea*), grążele (*Nuphar lutea*), rdestnice (*Potamogeton*) i paproć dna salwinia (*Salvinia natans*), na brzegach występuje żabieniec lancetowaty i trawiasty (*Alisma lanceolatum* i *A. gramineum*) a na skraju wilgotnych zarośli m. in. przy rezerwacie na Ostrowiu Panieńskim ma swoje stanowisko ginący fiołek wyniosły (*Viola elatior*).

Osobliwościami otwartych lub słabo zalesionych zwydmień są rzadkie gatunki psamofilne jak np. turzyce (*Carex repens*, *C. arenaria*, *C. ligerica*), turówka rozłogowa (*Hierochloa repens* = *H. odorata* ssp. *repens*), kostrzewa poleska (*Festuca polesica*), rojnik pospolity (*Jovibarba sobolifera* = *Sempevium soboliferum*) czy występująca obficie koło miejscowości Bruki sasanka łąkowa (*Pulsatilla pratensis*). Odrębnymi gatunkami są zdziczałe i zadomowione od XIX wieku trawy nadmorskie sadzone dla ustabilizowania piasków, wydm - wydmuchrzyca piaskowa (*Elymus arenarius* = *Elymus a.*) i piaskownica zwyczajna (*Ammophila arenaria*). Występująca na tym terenie turzyca poznańska (*Carex repens* Bell. = *C. posnanensis* Sprib.) umieszczona została w Polskiej Czerwonej Księdze Roślin i na Czerwonej Liście Roślin Naczyniowych zagrożonych w Polsce. W Dolinie Dolnej Wisły na piaszczystym podłożu rośnie turzyca piaskowa (*Carex arenaria*) będącą pod częściową ochroną oraz znacznie radsza turzyca loarska (*Carex ligerica*) - gatunek umieszczony na Czerwonej Liście.

Dolina Dolnej Wisły jest znanym od dawna skupieniem roślinności kserotermicznej, która najczęściej występuje na stromych, niezarośniętych lasem zboczach, często o wystawie południowej. Część rosnących tam gatunków przetrwała od końca ostatniego zlodowacenia, z czasów panowania lasów tundry i "zimnego stepu", inne przywędrowały w okresie optimum klimatycznego z obszarów stepowych, niektóre pojawiają się nawet współcześnie zawlezione np. z materiałem siewnym, wędrując wzdłuż szlaków komunikacyjnych lub dziczej z uprawy jak np. len austriacki (*Linum austriacum*) i szalwia gajowa (*Salvia dumetorum*) koło Kozielca. Roślinność stepowa i związana z nią roślinność

ciepłolubnych okrajków oraz zarośli, chroniona jest w rezerwach (Zbocza Płutowskie, Góra Świętego Wawrzyńca, Ostnicowe Parowy Gruczna). Jest to tylko ułamek ochrony stanowisk tej grupy zbiorowisk, będących osobliwością regionu. Najbardziej znane i chronione gatunki stepowe występujące na terenie ZPKChiN to: ostnica włosowata (*Stipa capillata*) i ostnica Jana (*S. joannis*), miłek wiosenny (*Adonis vernalis*), wężymord stepowy (*Socrzonera purpurea*), goryczka krzyżowa (*Gentiana cruciata*), ostrołódka kosmata (*Oxytropis pilosa*), zawilec wielkokwiatowy (*Anemone sylvestris*) i sasanki (*Pulsatilla* sp.).

Lasy pokrywają stosunkowo niewielką część, ponadto są rozmieszczone nierównomiernie. Spotyka się je głównie na wysoczyźnie i rzecznych terasach (bory) oraz na zboczach doliny Wisły (grądy i bory mieszane). Największe kompleksy leśne znajdują się na terenie gminy Dąbrowa Chełmińska, Chełmno, Świecie i Dragacz. Stanowiska roślin grądowych występują szczególnie między Chełmno a Wielkimi Łunawami. Spory kompleks leśny ciągnący się wzdłuż krawędzi doliny Wisły w Dolinie Fordońskiej tworzą głównie bory sosnowe i mieszane o drzewostanie silnie przekształconym przez człowieka. Jednak przy źródłiskach i wzdłuż drobnych cieków, szczególnie koło Wabcza i Wielkich Łunaw, występują zbiorowiska lasów liściastych ze stanowiskami rzadkich, często chronionych gatunków roślin: czosnku niedźwiedziego (*Allium ursinum*), śnieżyczki przebiśnieg (*Galanthus nivalis*), lili żłoto-głów (*Lilium martagon*), zdrojówki (*Isopyrum thalictroides*), sasanki otwartej (*Pulsatilla patens*) i łąkowej (*P. pratensis*) oraz orlika pospolitego (*Aquilegia vulgaris*). Ciekawe są fragmenty lasów na zboczach między Myślęcinkiem a Fordonem i na północ do Strzelec Dolnych oraz koło Ostromecka, gdzie łągi nadwiślańskie chroni się w rezerwacie "Wielka Kępa Ostromecka", a lasy na zboczach w "Lesie Mariańskim". Wiele ciekawych fragmentów znajduje się w dolinie Mąrawy i wśród borów północno-zachodniej części ZPKChiN. Godne uwagi są fragmenty lasów w kompleksie z zaroślami na zboczach na północ od Nowego gdzie leży fragment rezerwatu "Wiosło Duże".

Stanowisko łągi wiązowo-jesionowego i grądu na zboczu doliny Wisły występuje w jarze poniżej rezerwatu "Góra Świętego Wawrzyńca" koło Chełmna. Strome, gliniaste zbocza porastają różnowiekowe lasy liściaste; w niektórych miejscach zachowały się dobrze wykształcone płyty łągi ze starymi wiązami górskimi (*Ulmus glabra* = *U. scabra*), z udziałem kaliny koralowej (*Viburnum opulus*), kopytnika (*Asarum europaeum*), niecierpka pospolitego (*Impatiens noli-tangere*), gwiazdnicy gajowej (*Stellaria nemorum*), kokoryczy pełnej (*Corydalis solida*) i innych. W dolnej części zboczy nad Jeziorem Starogrodzkim można znaleźć fragmenty łągi wierzbowo-topolowego, w górnej zaś grądu.

Fauna płazów, gadów i ssaków nie jest poznana dostatecznie (przypuszczalnie występują na terenie ZPKChiN wszystkie gatunki typowe dla niżu polskiego). Brak jest danych pozwalających na ocenę liczebności poszczególnych gatunków, ich rozmieszczenia siedliskowego, trendów liczebności oraz rozprzestrzenienia. Niewiele badań fauny na terenie dolnej Wisły dotyczyło ryb, jedynie kontrole prowadzone od zapory we Włocławku do ujścia Wisły wykazały występowanie czterech gatunków chronionych. Najlepiej poznaną grupą zwierząt w ZPKChiN są ptaki, jedynie niedostateczne są informacje na temat ich liczebności.

Informacje o składzie ichtiofauny na terenie parku uzyskano z połowów kontrolnych prowadzonych przez Instytut Rybactwa Śródlądowego. Z gatunków chronionych występuje różanka (*Rhodeus sericeus*), koza (*Cobitis taenia*), śliz (*Noemacheilus barbatulus*) i piskorz (*Misgurnus fossilis*). Podobnie jak w całej polskiej ichtiofaunie, dominują ryby karpiowate, wśród których największy udział ma ukleja, gatunek mało atrakcyjny gospodarczo, jednak mający istotne znaczenie w ekosystemie rzecznym jako pokarm ryb drapieżnych i ptaków. Znaczny udział w ichtiofaunie stanowi liczna płoć (*Rutilus rutilus*), a znacznie mniejszy leszcz (*Abramis brama*), krąp (*Blicca bjoerkna*) i wzdręga (*Scardinius erythrophthalmus*). Gatunki typowo rzeczne jak jaź (*Leuciscus idus*), kleń (*Leuciscus cephalus*), jelec (*Leuciscus leuciscus*) i boleń (*Aspius aspius*) stanowią niewielki udział podobnie jak ryby drapieżne - miętus (*Lota lota*), węgorz (*Anguilla anguilla*) i sandacz (*Stizostedion lucioperca*). Skład ichtiofauny wzbogacony jest o troć (*Salmo trutta*) czy poławianą sporadycznie certę (*Vimba vimba*). W ostatnich latach zaczęły pojawiać się pojedyncze osobniki łososia (*Salmo salar*) jako efekt prowadzonych prac restytucji tego gatunku w Polsce. Obok wspomnianych gatunków występuje również minóg rzeczny (*Lampetra fluviatilis*). Gatunek ten był licznie poławiany, jednak w związku ze zmniejszeniem się jego liczebności, w wyniku pogorszenia się warunków środowiska i odcinaniu im dostępu do miejsc tarliskowych przez zbudowane przegrody w rzekach, obecnie jest on nielicznie poławiany. Ichtiofauna Wisły powiększyła się o nowy gatunek - trawiankę (*Percottus glehni*), gatunek prawdopodobnie przywleczony z transportem innych ryb.

Na terenie Parku w okresie lęgowym odnotowano 123 gatunki ptaków. Dla 65 gatunków stwierdzono gniazdowanie pewne, 50 prawdopodobne, a dla 8 wskazano gniazdowanie możliwe. Z grupy gatunków zagrożonych wyginięciem w Europie na terenie ZPKChiN występuje 16 gatunków. Biorąc pod uwagę grupy gatunków zagrożonych wyginięciem w Polsce, na terenie tym stwierdzono: 1 gatunek skrajnie zagrożony, 6 silnie zagrożonych i 21 zagrożonych.

Ze względu na szczególne usytuowanie wzdłuż szlaku wędrówkowego jakim jest korytarz Wisły, a także mnogość niezwykle dogodnych siedlisk jakie oferuje rozległa sieć kanałów i starorzeczy, obszar Zespołu Parków jest szczególnie ważny dla ptaków wędrowniczych, dla których wiosenne wylewy rzeki tworzą wyjątkowo korzystne warunki żerowiskowe. W okresie tym obserwowane były duże koncentracje ptaków.

W okresie zimowym rzeka Wisła na całej swej długości jest niezwykle atrakcyjnym, bogatym w dogodne żerowiska i miejscem zimowania wielu gatunków ptaków. W okresie tym stwierdzane były bardzo duże, dochodzące miejscami do kilku tysięcy osobników, koncentracje kaczek, a dla takich gatunków jak gągoł *Bucephala clangula*, krzyżówka *Anas platyrhynchos*, czy nurogęś *Mergus merganser* jest to jedno z ważniejszych zimowisk w skali Polski.¹

2.2.2. Lasy

Gmina charakteryzuje się najniższą w powiecie lesistością wynoszącą zaledwie 2%. Powierzchnia lasów wynosi 286 ha. Dla porównania lesistość powiatu świeckiego wynosi 36,6%.

Większość gruntów leśnych tj. 167,36 ha należy do prywatnych właścicieli. Pozostałe stanowią własność Skarbu Państwa. Nadzór nad gospodarką leśną w lasach niestanowiących własności Skarbu Państwa sprawuje starosta, który gospodarkę leśną prowadzi na podstawie uproszczonego planu urządzenia lasu lub inwentaryzacji stanu lasu. Na podstawie zawartych porozumień Starosta powierza nadleśnictwom nadzór nad gospodarką leśną dla lasów niestanowiących własności Skarbu Państwa.

Tereny leśne w gminie Pruszcz zarządzane są przez Nadleśnictwa Zamrzenica i Żołędowo. Nadleśnictwa wchodzi w skład Regionalnej Dyrekcji Lasów Państwowych w Toruniu.

Na terenie poszczególnych nadleśnictw wydzielone zostały lasy ochronne. Uznanie lasu za ochronny lub pozbawienie go tego charakteru następuje w drodze decyzji ministra właściwego do spraw środowiska. W lasach ochronnych prowadzi się gospodarkę leśną w sposób zapewniający ciągłe spełnianie przez nie celów, dla których zostały wydzielone. Powierzchnia lasów uznanych za ochronne (wodochronne) na terenie gminy w obrębie Nadleśnictwa Zamrzenica wynosi 1,5 ha, w obrębie Nadleśnictwa Żołędowo – 47,37 ha (lasy glebochronne powołane Decyzją Ministra Środowiska z dnia 5 stycznia 2012 roku DL-lpn-612-2/777/12/JŁ.)

2.2.3. Stan gleb

Gmina charakteryzuje się bardzo niskim wskaźnikiem zalesienia (ok. 2%), natomiast wysokim wskaźnikiem użytków rolnych (ok. 88,6%). Na tej podstawie kompleksy gleb o bardzo korzystnych i korzystnych warunkach glebowych dla rozwoju rolnictwa są wskazane do ochrony przed nierolniczym użytkowaniem.

Na terenie gminy Pruszcz przeważają gleby pochodzenia mineralnego w typie gleb: brunatnych kwaśnych i wylugowanych, pseudobielicowych, czarnych ziem zdegradowanych i ma, a w obniżeniach terenowych stwierdza się gleby pochodzenia organicznego w typie gleb: torfowych i murszowych.

Przestrzenne rozmieszczenie wyszczególnionych wyżej typów gleb jest związane z ich położeniem fizyczno-geograficznym. Generalnie należy stwierdzić iż mady, charakteryzujące się warstwowym układem profilu glebowego, występują wyłącznie na terasach zalewowych Wisły, natomiast rozmieszczenie pozostałych wyróżnionych typów gleb mineralnych związane jest z zasięgiem przestrzennym Równiny Świeckiej.

W latach 2012-2015 na zlecenie indywidualnych rolników w gminie Pruszcz przeprowadzono badania gleb na powierzchni 5 356 ha użytków rolnych, skąd pobrano łącznie 1 808 próbek.

Jednym z podstawowych wskaźników oceny gleb jest ich odczyn. Zależy on od rodzaju skały macierzystej, składu granulometrycznego gleby, warunków przyrodniczych oraz zabiegów agrotechnicznych. W przebadanych próbkach stwierdzono ok. 35% gleb bardzo kwaśnych i kwaśnych (odczyn pH poniżej 5,5). Odczyn środowiska glebowego wpływa w znacznym stopniu na życie roślin, mikroorganizmów i fauny glebowej. Decyduje tym samym o aktywności biologicznej gleby. Częściej spotykane kwaśne odczyny gleb, powodują obniżanie plonowania roślin jak również ułatwiają przyswajanie przez rośliny metali ciężkich. Z odczynem gleb ściśle związana jest potrzeba ich wapnowania. Wapnowanie poprawia właściwości fizyczne, chemiczne i biologiczne gleb, jest zabiegiem agrotechnicznym. Według badań OSChR w Bydgoszczy około 29% użytków rolnych gminy wymaga wapnowania w stopniu koniecznym i potrzebnym. Natomiast dla 53% przebadanych gleb nie dostrzeżono potrzeby wapnowania.

¹ Źródło: www.parki.kujawsko-pomorskie.pl

Zawartość w glebie przyswajalnych form fosforu, potasu i magnezu jest ważnym wskaźnikiem pozwalającym ustalić poziom racjonalnego nawożenia. Procentowy udział zbadanych próbek gleb o bardzo niskiej i niskiej zawartości fosforu (P_2O_5) na terenie gminy dla użytków rolnych wynosił 18%, natomiast bardzo wysoką i wysoką zawartość fosforu wykryto w 52% próbek. Gleby o niskiej i bardzo niskiej zasobności w P_2O_5 wymagają intensywnego nawożenia tym składnikiem zależnie od składu granulometrycznego i pH gleby oraz poszczególnych gatunków roślin.

Udział gleb o zawartości potasu (K_2O) bardzo niskiej i niskiej wynosił 35%, a wysokiej i bardzo wysokiej 30%. Gleby o bardzo niskiej, niskiej i średniej zasobności w przyswajalny potas wymagają stosowania zwiększonych dawek tego składnika w postaci nawożenia mineralnego.

Zasobność gleb gminy Pruszcz w magnez jest dość niska, odsetek gleb wskazujących niedobór tego składnika wystąpił w 57% próbek. Bardzo wysoką i wysoką zawartość magnezu stwierdzono w 17% próbek.

Gleby województwa kujawsko-pomorskiego charakteryzują się niskim stopniem zanieczyszczenia. Wyjątek stanowią gleby znajdujące się wzdłuż głównych tras komunikacyjnych przebiegających przez województwo kujawsko – pomorskie, gdzie stwierdzono zanieczyszczenie gleb wielopierścieniowymi węglowodorami aromatycznymi (WWA). Zanieczyszczenie gleb metalami występowały głównie w glebach ciężkich i średnich, w odcinkach zlokalizowanych wzdłuż dróg, które były remontowane poprzez nałożenie nowej warstwy asfaltu, szczególnie w odległości 5 m od krawędzi jezdni.²

2.2.4. Zasoby złóż naturalnych oraz ochrona powierzchni ziemi

Na obszarze gminy Pruszcz nie prowadzi się eksploatacji złóż kopalin. Planowane jest wydobywanie kopaliny pospolitej piasku ze złoża "Małociechowo", położonego w części działki nr 79/10 w miejscowości Małociechowo.

2.2.5. Zanieczyszczenie powietrza atmosferycznego

Stan powietrza w województwie jest uwarunkowany przez emisję energetyczną i technologiczną. Wielkość emisji zanieczyszczeń powietrza oraz ich rodzaj zależą przede wszystkim od struktury i wielkości zużycia paliw w gospodarce, ich jakości, a także od stosowanych technologii produkcji.

Dużym problemem dla powiatu świeckiego jest zanieczyszczenie powietrza ze źródeł przemysłowych. Z danych WIOŚ w Bydgoszczy wynika, że w powiecie świeckim w 2014 r. wystąpiła najwyższa po powiecie inowrocławskim emisja energetyczna głównych zanieczyszczeń powietrza w województwie. Zanieczyszczenia pyłowe generowane w powiecie świeckim wynoszą 10,1% emisji dla całego województwa, a gazowe aż 21,8%. Wielkość emisji zanieczyszczeń powietrza oraz ich rodzaj zależą przede wszystkim od struktury i wielkości zużycia paliw w gospodarce, ich jakości, a także od stosowanych technologii produkcji.

Tabela 2 Emisja energetyczna zanieczyszczeń z terenu powiatu świeckiego w 2014 r.

Obszar	Emisja z podmiotów, które podały ich wielkość tona /rok						Zużycie paliwa z pozostałych podmiotów, które nie podały wielkości emisji		
	SO ₂	NO ₂	CO	CO ₂	Pyły ze spalania paliw	Pyły pozostałe	Węgiel kamienny [Mg]	Gaz ziemny [tys. m ³]	Olej opałowy [Mg]
Powiat świecki	38,5	15,8	49,7	13055,5	15,1	0,1	2070,5	967,2	3843,8

Źródło: WIOŚ Bydgoszcz 2015

Gmina Pruszcz ma charakter rolniczy. Na jej terenie brak przemysłu silnie zanieczyszczającego powietrze. Jednak potencjalne zagrożenie dla powietrza może wywierać sąsiedzkie położenie gminy Świecie, jednego z głównych ośrodków przemysłowych województwa, istnieje możliwość przemieszczania się zanieczyszczeń również z tego obszaru. Do dużych zagrożeń dla stanu atmosfery na terenie gminy Pruszcz zaliczyć należy jednak emisję niską z gospodarstw domowych związaną często ze spalaniem odpadów i innych paliw odznaczających się niską jakością oraz emisję spalin z transportu samochodowego. Dla terenów wiejskich jej uciążliwość wynika głównie z rozproszenia źródeł emisji (emisja niska z palenisk domowych). W znacznej części są to źródła opalane węglem. Problem ten widoczny jest zwłaszcza w okresie grzewczym. Na niską emisję składają się również zanieczyszczenia pochodzące z transportu drogowego, zwłaszcza na terenach

² Źródło: Opracowanie ekofizjograficzne do studium uwarunkowań i kierunków zagospodarowania przestrzennego województwa kujawsko-pomorskiego, 2015 r.

przyległych do głównych tras komunikacyjnych. Ponadto z transportem drogowym związane są również firmy magazynowe, logistyczne oraz stacje paliw. Na skutek czynności eksploatacyjnych do atmosfery emitowane są: zanieczyszczenia gazowe: tlenki azotu, tlenek węgla, dwutlenek węgla i węglowodory aromatyczne oraz zanieczyszczenia pyłowe w postaci związków: ołowiu, kadmu, niklu i miedzi.

Zanieczyszczenie powietrza metodą pasywną mierzono w 2014 roku w 115 punktach pomiarowych na terenie 14 powiatów w województwie, w tym na terenie powiatu świeckiego w m. Święte (gm. Świecie). Prowadzone były badania zanieczyszczenia benzenem. W analizowanym okresie nie odnotowano przekroczeń, średnie roczne stężenie benzenu wyniosło $1,21\mu\text{g}/\text{m}^3$.

WIOŚ w Bydgoszczy opracował ocenę roczną jakości powietrza w województwie kujawsko-pomorskim dotyczącą roku 2015 zgodnie z podziałem województwa na strefy: aglomeracja bydgoska, miasto Toruń, strefa miasto Włocławek i strefa kujawsko-pomorska (w której zlokalizowany jest powiat świecki).

Ocena jakości powietrza przeprowadzona z uwzględnieniem kryteriów ochrony zdrowia wykazała, iż w strefie kujawsko-pomorskiej, wystąpiły przekroczenia stężenia dla: pyłu zawieszonego PM₁₀, pyłu zawieszonego PM_{2,5} i benzo(a)pirenu, ze względu na stwierdzone przekroczenia poziomu dopuszczalnego i poziomu docelowego przypisano klasę C. O zaliczeniu strefy do niekorzystnej klasy C zdecydowały przekroczenia w strefie kujawsko – pomorskiej: pył zawieszony PM₁₀ (Nakło nad Notecią - ul. P. Skargi, Grudziądz – ul. Sienkiewicza i ul. Piłsudskiego, Inowrocław – ul. Solankowa, Brodnica – ul. Kochanowskiego, Ciechocinek – ul. Tężniowa, Koniczynka w powiecie toruńskim), pył zawieszony PM_{2,5} (Grudziądz – ul. Sienkiewicza) oraz benzo(α)piren (Grudziądz – ul. Sienkiewicza, Nakło nad Notecią - ul. P. Skargi, Koniczynka, Inowrocław – ul. Solankowa).

W sezonie grzewczym wielkości stężeń pyłu PM₁₀ i benzo(a)pirenu były wyższe niż w okresie letnim. Z przebiegu rocznej serii pomiarów odczytać można wyraźną sezonową zmienność stężeń pyłu. Jego głównym źródłem są przestarzałe, niskoenergetyczne paleniska domowe ogrzewane paliwami stałymi często złej jakości.

Tabela 3 Klasyfikacja stref z uwzględnieniem kryteriów określonych w celu ochrony zdrowia w 2015 r.

strefa kujawsko-pomorska /gmina Pruszcz	Kryterium - poziom dopuszczalny								Kryterium – poziom docelowy					
	SO ₂	NO ₂	PM ₁₀	PM _{2,5}		Pb	C ₆ H ₆	CO	As	benzo (a)piren	Cd	Ni	O ₃	PM _{2,5}
				Faza I	Faza II									
	A	A	C	C	C1	A	A	A	A	C	A	A	A	A

Źródło: Roczna ocena jakości powietrza w województwie kujawsko-pomorskim w 2015 r., WIOŚ Bydgoszcz.

Rezultatem końcowym oceny stref pod kątem ochrony roślin, podobnie jak pod kątem ochrony zdrowia, jest określenie klas wynikowych dla poszczególnych zanieczyszczeń w danej strefie. W efekcie oceny przeprowadzonej dla 2015 roku dla tlenku azotu, dwutlenku siarki i ozonu w strefie kujawsko-pomorskiej przypisano klasę A.

Tabela 4 Klasyfikacja stref z uwzględnieniem kryteriów określonych w celu ochrony roślin

strefa kujawsko-pomorska /gmina Pruszcz	Symbol klasy strefy dla poszczególnych substancji		
	SO _x	NO ₂	O ₃
	A	A	D2

Źródło: WIOŚ Bydgoszcz.

W strefie kujawsko-pomorskiej zostały przekroczone poziomy celu długoterminowego dla ozonu w przypadku ochrony zdrowia, jak również w przypadku ochrony roślin (klasa D2). O zaliczeniu stref do niekorzystnej klasy D2 zdecydowały w przypadku klasyfikacji ze względu na ochronę zdrowia maksymalne stężenia 8-godzinne ozonu na dwóch stacjach z województwa kujawsko – pomorskiego (Koniczynka, Zielonka). Natomiast o zaliczeniu strefy kujawsko – pomorskiej do klasy D2 zdecydował wskaźnik AOT40 (wskaźnik określający wpływ zanieczyszczenia powietrza ozonem na rośliny) ze stacji Zielonka.

Zaliczenie strefy do klasy C dla danego zanieczyszczenia oznacza konieczność wyznaczenia obszarów przekroczeń i zakwalifikowania strefy do opracowania programów ochrony powietrza.

Obowiązek określania programów ochrony powietrza wynika z art. 91 ustawy z dnia 27 kwietnia 2001 r. Prawo ochrony środowiska (t. j. Dz. U. z 2016 r., poz. 672). Programy określa się dla stref, w których poziom choćby jednej substancji przekracza poziom dopuszczalny powiększony o margines tolerancji lub poziom docelowy. Programy mają na celu osiągnięcie dopuszczalnych poziomów i poziomów docelowych substancji w powietrzu.

Obecnie obowiązują następujące programy ochrony powietrza (POP) dla strefy kujawsko - pomorskiej oraz odrębny plan działań krótkoterminowych (PDK):

- Uchwała Nr XVI/302/11 Sejmiku Województwa Kujawsko-Pomorskiego z dnia 19 grudnia 2011 r. w sprawie określenia Programu ochrony powietrza dla 15 stref województwa kujawsko-pomorskiego ze względu na przekroczenia wartości docelowych benzo(a)pirenu;
- Uchwała Nr XXX/537/13 Sejmiku Województwa Kujawsko-Pomorskiego z dnia 28 stycznia 2013 r. w sprawie określenia programu ochrony powietrza dla strefy kujawsko-pomorskiej ze względu na przekroczenie poziomów dopuszczalnych dla pyłu PM10 i benzenu oraz docelowych dla arsenu i ozonu. Termin realizacji programu ustalono na dzień 31 grudnia 2020 roku;
- Uchwała Nr LIV/834/14 Sejmiku Województwa Kujawsko-Pomorskiego z dnia 27 października 2014 r. w sprawie określenia planu działań krótkoterminowych dla 4 stref województwa kujawsko-pomorskiego ze względu na ryzyko wystąpienia przekroczenia wartości docelowych benzo(a)pirenu w powietrzu.

Dokumentem wyznaczającym konkretne cele w zakresie redukcji emisji gazów cieplarnianych, zwiększenia efektywności energetycznej oraz wykorzystania odnawialnych źródeł energii w gminach jest Plan Gospodarki Niskoemisyjnej (PGN). Plan powinien być ściśle związany z realizacją zapisów Programów ochrony powietrza oraz planów działań krótkoterminowych. PGN to strategiczny dokument, który wyznacza kierunki dla gminy w zakresie działań inwestycyjnych i nieinwestycyjnych w takich obszarach jak: transport publiczny i prywatny, budownictwo publiczne, gospodarka przestrzenna, zaopatrzenie w ciepło i energię, gospodarka odpadami. Gmina Pruszcz posiada przyjętą Uchwałą Nr XIX/151/16 Rady Gminy Pruszcz z dnia 26 lutego 2016 r. zmieniającą uchwałę w sprawie przyjęcia i realizacji „Planu Gospodarki Niskoemisyjnej dla Gminy Pruszcz”.

Cele strategiczne zawarte w Planie Gospodarki Niskoemisyjnej dla Gminy Pruszcz uwzględniają zapisy określone w pakiecie klimatyczno-energetycznym do roku 2020, tj:

- redukcję emisji gazów cieplarnianych,
- zwiększenie udziału energii pochodzącej z źródeł odnawialnych,
- redukcję zużycia energii finalnej, co ma zostać zrealizowane poprzez podniesienie efektywności energetycznej.

Osiągnięciu celu głównego sprzyjać będą cele szczegółowe. Mając powyższe na względzie wyróżnia się następujące cele strategiczne i szczegółowe niniejszego PGN:

I. Cel strategiczny: Zmniejszenie wielkości emisji poprzez rozwój niskoemisyjnych technologii i tym samym poprawa jakości powietrza

Cele szczegółowe:

I.1. Ograniczenie niskiej emisji w lokalnych kotłowniach i gospodarstwach domowych poprzez modernizację źródeł ciepła i termomodernizację.

I.2. Zwiększenie świadomości mieszkańców dotyczącej ich wpływu na lokalną gospodarkę energetyczną oraz jakość powietrza.

I.3 Modernizacja i remont dróg

II. Cel strategiczny: Zmniejszenie zapotrzebowania na energię finalną

Cele szczegółowe:

II.1. Termomodernizacja istniejących budynków oraz promocja energooszczędności w budownictwie.

II.2. Montaż/instalacja efektywnego energetycznie oświetlenia.

II.3. Promocja i wdrażanie idei energooszczędnych oraz proekologicznych zachowań konsumenckich.

III. Cel strategiczny: Zwiększanie udziału odnawialnych źródeł energii

Cele szczegółowe:

III.1. Stosowanie OZE w budynkach użyteczności

III.2. Promocja zużycia energii pochodzącej ze źródeł odnawialnych.

Nowelizacja Prawa ochrony środowiska tzw. „ustawa antysmogowa” ma sprecyzować obecne przepisy i stworzyć nowe mechanizmy prawne, które powinny pomóc w poprawie jakości powietrza w Polsce. Sejmiki wojewódzkie za pomocą uchwał będą mogły określać rodzaj i jakość paliw stałych dopuszczonych do stosowania i parametry techniczne lub parametry emisji urządzeń do spalania. Sejmiki będą mogły uchwalić zakaz stosowania określonych instalacji, w których następuje spalanie.

Obecnie Polska jest - jeśli chodzi o emisje do atmosfery – jest jednym z największych trucielei w całej Europie. Winy za ten stan rzeczy nie ponosi już przemysł, ponieważ instalacje przemysłowe oraz go-

spodarcze są dobrze kontrolowane i muszą spełniać określone wymogi jakościowe. Bardzo duże zanieczyszczenie powietrza powoduje natomiast tzw. niska emisja, czyli przede wszystkim pojedyncze paleniska domowe. Zanieczyszczenie powietrza przekłada się nie tylko na stan środowiska, ale również na zdrowie ludzi. Szacuje się, że w Polsce na choroby wywołane przez zanieczyszczenie powietrza umiera ok. 45 tys. osób rocznie.

Od 1 października 2015 r. obowiązuje „Krajowy Program Ochrony Powietrza do roku 2020 z perspektywą do 2030” (KPOP). Głównym celem KPOP jest poprawa jakości życia mieszkańców Polski poprzez osiągnięcie w możliwie krótkim czasie dopuszczalnych poziomów pyłu zawieszonego i innych szkodliwych substancji w powietrzu, wynikających z przepisów prawa unijnego, a w perspektywie do 2030 r. – poziomów wskazywanych przez Światową Organizację Zdrowia. Dla osiągnięcia zamierzonych celów i efektywnej realizacji działań proponowanych do podjęcia na poziomie wojewódzkim i lokalnym niezbędne jest:

- podniesienie rangi zagadnienia jakości powietrza poprzez skonsolidowanie działań na szczeblu krajowym oraz powołanie szerokiego Partnerstwa na rzecz poprawy jakości powietrza,
- stworzenie ram prawnych sprzyjających realizacji efektywnych działań mających na celu poprawę jakości powietrza,
- włączenie społeczeństwa w działania na rzecz poprawy jakości powietrza poprzez zwiększenie świadomości społecznej oraz tworzenie trwałych platform dialogu z organizacjami społecznymi,
- rozwój i rozpowszechnienie technologii sprzyjających poprawie jakości powietrza,
- rozwój mechanizmów kontrolowania źródeł niskiej emisji sprzyjających poprawie jakości powietrza,
- upowszechnienie mechanizmów finansowych sprzyjających poprawie jakości powietrza.

2.2.6. Zanieczyszczenie wód

Wody podziemne

Dominujące na terenie gminy Pruszcz są podziemne wody czwartorzędowe, które są znacznie bardziej narażone na zanieczyszczenia niż wody trzeciorzędowe. Jest to związane z tym, że pozbawione są naturalnej izolacji jaką stanowią skały słabo przepuszczalne. Na wysoczyznach wody poziomu czwartorzędowego są dostatecznie naturalnie chronione przed zanieczyszczeniami antropogenicznymi przez nadkład i półprzepuszczalnych wykształconych głównie jako gliny zwałowe. Miąższość warstwy izolującej jest zróżnicowana i wynosi od kilkunastu do ponad 50 m. Wody czwartorzędowe w dolinach nie są dostatecznie chronione przed zanieczyszczeniami - warstwa izolująca ma tam małą miąższość lub nie ma jej w ogóle.

Gmina Pruszcz położona jest poza zasięgiem głównych zbiorników wód podziemnych.

Od 2016 r. zgodnie z projektem aktualizacji *Planu Gospodarowania Wodami na obszarze dorzecza Wisły* obowiązuje nowa wersja podziału obszaru Polski na 172 jednolite części wód podziemnych (JCWPd). Zgodnie z nowym podziałem gmina Pruszcz położona jest w obrębie JCWPd nr 29 i 36, regionu Dolnej Wisły, które są niezagrożone nieosiągnięciem celów środowiskowych. Celem środowiskowym dla wyznaczonych JCWPd jest utrzymanie dobrego stanu chemicznego i ilościowego.

W ubiegłych latach nie prowadzono monitoringu wód podziemnych na terenie gminy Pruszcz. W celu ustalenia stanu chemicznego wód oraz występujących zagrożeń zaleca się monitoring wód podziemnych.

Monitoring wód podziemnych na OSN

Na terenie gminy Pruszcz występuje obszar OSN (obszary szczególnie narażone, z których dopływ azotu ze źródeł rolniczych do wód należy ograniczyć) - obszar w zlewniach rzek Kotomierzycy i Struga Graniczna, wyznaczone na podstawie Rozporządzenie Nr 2/2012 Dyrektora Regionalnego Zarządu Gospodarki Wodnej w Gdańsku z dnia 27 lipca 2012 r. w sprawie określenia w regionie wodnym Dolnej Wisły w granicach województwa kujawsko - pomorskiego wód wrażliwych na zanieczyszczenia związkami azotu ze źródeł rolniczych oraz obszarów szczególnie narażonych, z których odpływ azotu ze źródeł rolniczych do tych wód należy ograniczyć (Dz. Urz. Woj. Kuj.-Pom. z 2012 r. poz. 1683.). Rolnicy, których działki położone są na (OSN) są obowiązani do wypełnienia tzw. Programów działań, których celem jest zapobieganie pogorszeniu stanu wód, oraz poprawa stanu wód, w których pogorszenie już nastąpiło w tym ograniczenie dopływu azotu z rolnictwa do wód i ograniczenie ich eutrofizacji.

WIOŚ w Bydgoszczy od 2005 roku prowadzi monitoring wód podziemnych na terenie zlewni rzeki Kotomierzycy, który został wyznaczony jako szczególnie narażony na zanieczyszczenie azotem ze źródeł rolniczych (OSN).

W 2015 roku sieć lokalną stanowiło 5 piezometrów, w tym zlokalizowany w Pruszczu Pomorskim (P-1) o głębokości 9 m p.p.t. Powyższy punkt znajduje się na terenach upraw rolniczych nafiльтrowany jest w warstwie piasków zalegającej poniżej glin zwałowych. Zasoby wód podziemnych charakteryzują się zwierciadłem swobodnym. W badanym punkcie stwierdzono dobry stan chemiczny wód podziemnych. Wśród przebadanych próbek w punkcie w Pruszczu odnotowano niskie średnioroczne stężenia azotanów (1,08 mgNO₃/l). Porównując je z latami poprzednimi obserwuje się spadek. W skali całego 2015 roku, najwyższe stężenia azotanów odnotowano we wrześniu 2,26 mgNO₃/l, natomiast najniższa 0,66 mgNO₃/l w marcu.

Wody przeznaczone do spożycia przez mieszkańców

Badania jakości wód przeznaczonych do spożycia prowadzi Państwowy Powiatowy Inspektor Sanitarny w Świeciu (PPIS). W wykonanych w 2015 r. analizach próbek na wodociągu publicznym w m. Topolno stwierdzono mętność w 2 próbkach. Administrator sieci po otrzymaniu zawiadomienia o stwierdzonym przypadku przekroczenia wskaźnika fizykochemicznego podjął konkretne działania, które doprowadziły w ciągu nie więcej niż 30 dni do poprawy jakości wody do spożycia. Potwierdziły to analizy wody do spożycia, wykonywane przez laboratoria z potwierdzonym systemem jakości oraz zatwierdzone przez Państwową Inspekcję Sanitarną. Na pozostałych wodociągach publicznych jakość wody nie odbiegała od normy.

Ponadto PPIS w Świeciu w 2015 r. skontrolował 1 indywidualne ujęcie wody gminie Pruszcz.

Rzeki

Obszar gminy Pruszcz w całości położony jest w dorzeczu Wisły. Przez gminę przebiega dział wodny II rzędu, który oddziela zlewnię bezpośrednią rzeki Wisły od zlewni Brdy. Obszar zlewni bezpośredniej Wisły odwadniany jest przez systemy cieków i rowów melioracyjnych, największe to Struga Gruczno – Luskówko i Struga Niewieścińska. Wisła stanowi największy rezerwuuar wód płynących na terenie gminy. W granicach gminy leży dolny odcinek tej rzeki o długości ok. 7 km.

Obszar gminy położony w zlewni Brdy również odwadniany przez system cieków i rowów melioracyjnych z pośród których wymienić należy Kanał Pyszczyński, strugę Kotomierzycę, strugę Graniczną i strugę Kręgiel. Jest to obszar ochronnych zasobów wody pitnej rzeki Brdy, w związku z ujęciem wody powierzchniowej dla miasta Bydgoszczy na rzece Brdzie „Czyżkowko”. Dla ujęcia tego wyznaczono strefy ochronne, a część zachodnia gminy znajduje się w strefie ochronnej pośredniej zewnętrznej wyżej wymienionego ujęcia wody. W w/w strefie obowiązuje zakaz gromadzenia ścieków i składowania odpadów, które wskutek braku odpowiednich zabezpieczeń mogą zanieczyszczać wody oraz obowiązuje nakaz porządkowania gospodarki ściekowej, w tym budowy kolektorów odprowadzających ścieki do oczyszczalni. W wyznaczonej strefie nie ma zakazu budowy przydomowych bądź lokalnych oczyszczalni ścieków.

Na terenie gminy Pruszcz wyznaczonych zostało 5 jednolite części wód płynących (JCWP).

Tabela 5 Jednolite części wód płynących na terenie gminy Pruszcz

Lp.	Nr JCWP	Nazwa JCWP	Status	Ocena stanu	Ocena ryzyka nieosiągnięcia celów środowiskowych
1.	RW200025292912	Kręgiel	naturalna część wód	dobry	niezagrożona
2.	RW200017292914	Struga Graniczna	naturalna część wód	dobry	niezagrożona
3.	RW20001729295929	Kotomierzycza	silnie zmieniona część wód	zły	zagrożona
4.	RW20001729369	Dopł. spod Gawrońca	naturalna część wód	zły	zagrożona
5.	RW2000172934	Struga Niewieścińska	silnie zmieniona część wód	zły	zagrożona

Źródło: Plan gospodarowania wodami na obszarze dorzecza Wisły

Zgodnie z powyższym zestawieniem trzy wydzielone JCWP na terenie gminy Pruszcz wykazują zły stan ekologiczny i zarazem zagrożone są osiągnięciem zakładanych w Ramowej Dyrektywie Wodnej celów środowiskowych. Przyczyną zagrożenia nieosiągnięcia zakładanych celów jest wpływ działalności antropogenicznej na stan JCW z uwagi na brak rozwiązań technicznych możliwych do zastosowania oraz niezbędne wysokie nakłady finansowe w celu poprawy JCW, generuje to konieczność przesunięcia w czasie osiągnięcia celów środowiskowych.

W ubiegłych latach nie prowadzono monitoringu wód płynących w gminie Pruszcz. Badania jakości wód na rzece Wiśle przepływającej przez obszar gminy wykonywano poza jej granicami, na terenie gminy Świecie.

Wisła - jest osią hydrograficzną województwa kujawsko-pomorskiego. Jej długość wynosi 1021,9 km z czego 205,3 km płynie w granicach województwa kujawsko-pomorskiego. Dolina dolnej Wisły ujęta została w europejskiej sieci Natura 2000. Wzdłuż Wisły zlokalizowane są największe miasta województwa, stanowiące wraz z kilkoma zakładami przemysłowymi największe źródła zanieczyszczenia, m.in. miasto Świecie wraz z zakładem celulozowym Mondi S.A. odprowadzające ścieki w ilości 70,0 tys. m³/d. Badania obejmujące zakres monitoringu diagnostycznego prowadzone były w 2014 r. w jcw w przekroju Przechowo. Na stanowisku w Przechowie potencjał ekologiczny uległ obniżeniu do umiarkowanego, o czym zdecydował wynik badań wskaźnika fitoplanktonowego. W zakresie fizykochemicznym wody Wisły spełniały wymogi II klasy. Rozszerzony o zanieczyszczenia syntetyczne i niesyntetyczne oraz substancje priorytetowe, zakres badań wód w Przechowie, wykazywał brak przekroczenia granic norm dopuszczalnych, decydując o dobrym stanie chemicznym. Porównanie wartości średniorocznych bieżących wyników badań Wisły we Włocławku i w Gąbinku z wynikami z roku 2011 wykazało poprawę stanu czystości wód w zakresie fizykochemicznym. Wzrosła jednak zawartość chlorofilu a, wskazującego na wzrost żywności wód.

Wody stojące

Gmina Pruszcz pozbawiona jest większych akwenów wód stojących. Występujące na obszarze gminy jeziora są o nieznacznych powierzchniach. Jedynie 2 spośród występujących tu jezior przekraczają powierzchnię 10 ha i są to jeziora Pluszno i Topolno. Jeziora w Gminie są o charakterze odpływowym i bezodpływowym. Charakter ten związany jest z ich genezą. Największe jeziora na terenie gminy są pochodzenia rynnowego, o charakterze przepływowym i występują w dnach rynien polodowcowych. Do tej grupy należą między innymi jeziora: Szukaj, Pluszno, Święte, Księżę czy Topolno. Część jezior na terenie gminy ma charakter bezodpływowy, powstałe w zagłębieniach międzymorenowych lub w zagłębieniach po wytopieniu się martwego lodu. Są to głównie małe jeziora, o nieznacznych głębokościach, których lustro wody uzależnione jest w dużym stopniu od warunków atmosferycznych.

Jedno z jezior na terenie gminy zaliczone zostało do jezior o walorach turystycznych w III klasie i jest to jezioro Topolno. Walory rekreacyjne przedstawiają także jeziora udostępnione do wędkowania, których jest na terenie gminy 9, a wśród nich j. Luskowo, Niewieścín i Pluszno.

W ubiegłych latach nie prowadzono monitoringu jezior na terenie gminy Pruszcz, jednak można stwierdzić, że największym zagrożeniem dla jakości jezior są punktowe źródła zanieczyszczeń, głównie z miejscowości o niedostatecznie uporządkowanej gospodarce wodno-ściekowej. Biorąc pod uwagę specyfikę jezior (systemy prawie zamknięte, w których raz wprowadzone zanieczyszczenia wchodzi w obieg materii) systematyczna dostawa nawet niewielkich ilości biogenów ma znaczenie dla jakości wód i powodować może (w litoralu) niekorzystne zmiany elementów biologicznych, takich jak makrofity, czy makrofauna bezkręgowca. Jeziora przez lata zanieczyszczane ściekami oczyszczonymi w niedostatecznym stopniu, nawet po odcięciu źródeł zanieczyszczeń lub wprowadzeniu zaawansowanych technik oczyszczania, z usuwaniem fosforu włącznie, powoli reaguje na te zmiany ze względu na wewnętrzne zasilanie miogenami skumulowanymi w zbiorniku przez lata jego zanieczyszczania. Istotnym problemem jest również wysychanie zbiorników wodnych.

Stan kąpielisk

Na terenie gminy nie ma kąpielisk ani miejsc wyznaczonych do kąpieli.

2.2.7. Zagrożenie podtopieniami i suszą

Dla powiatu świeckiego wykonano mapy zagrożenia powodziowego, które zostały przekazane przez Dyrektora RZGW w Gdańsku marszałkom województwa, starostom, wójtom i burmistrzom oraz komendantom wojewódzkich i powiatowych Państwowej Straży Pożarnej do wykorzystania podczas planowania przestrzennego, na których wyznaczono:

- obszary szczególnego zagrożenia powodzią, na których obowiązują zakazy art. 88l ust. 1 i 40 ust. 1 pkt 3 ustawy Prawo wodne,
- obszary obejmujące tereny narażone na zalanie w przypadku zniszczenia lub uszkodzenia wału przeciwpowodziowego oraz
- obszary, na których prawdopodobieństwo wystąpienia powodzi jest niskie i wynosi raz na 500 lat.

Obszary narażone na niebezpieczeństwo powodzi w gminie Pruszcz występują od strony rzeki Wisły. Wprowadzicie istniejący wał przeciwpowodziowy przebiega wzdłuż Wisły na długości obejmującej obszar gminy i aktualnie znajduje się w dobrym stanie technicznym. (Regularnie poddawany jest przeglądowi

i niezbędnej konserwacji.) Kolejnym zagrożeniem może być zniszczenie lub uszkodzenie istniejącego wału i budowli odprowadzających nadmiar wód z między wała. Obecnie na terenie pomiędzy brzegiem rzeki a wałem brak jakiegokolwiek zabudowy rosną jednak liczne drzewa i krzewy powstałe z samozasiewu. Natomiast poza wałem do granicy stopy skarpy zlokalizowane są dwie wsie Grabowo i Topolno oraz szereg pojedynczych zagród powstałych w okresie historycznym.

W grudniu 2015 r. został przygotowany projekt Planu zarządzania ryzykiem powodziowym regionu wodnego Dolnej Wisły, jako część Planu zarządzania ryzykiem powodziowym obszaru Dorzecza Wisły (realizacja do 2021 r.), w którym wskazano do realizacji zadania strategiczne w tym na obszarze gminy Pruszcz, takie jak:

- ochrona przed wodami powodziowymi dolnego odcinka Wisły od Włocławka do jej ujścia do Zatoki - przebudowa ostróg na rzece Wiśle w km 847- 718;
- ochrona przed wodami powodziowymi dolnego odcinka Wisły od Włocławka do jej ujścia do Zatoki - prace konserwacyjne na obszarze koryta wielkiej wody Dolnej Wisły;
- przebudowa wału przeciwpowodziowego Grabowo-Świecie od km 0+000 do km 22+500 oraz 23+857- 26+565;

Większość cieków przepływających przez gminę Pruszcz jest uregulowana.

Wisła przepływająca przez gminę posiada obwałowania, chroniące przed skutkami powodzi. Według informacji K-PZMiUW we Włocławku ich stan nie zagraża niebezpieczeństwu. Ponadto w obrębie gminy występują inne urządzenia przeciwpowodziowe, takie jak stacje pomp oraz instalacje piętrzące. Budowa urządzeń piętrzących w rowach i ciekach pozwala na zgromadzenie znacznych rezerw wody, które w naturalny sposób wpływają na podniesienie zwierciadła wód gruntowych. Tworzone są w ten sposób określone zasoby dyspozycyjne, możliwe do wykorzystania dla nawodnień głównie użytków zielonych. Przegrodzenie rzeki wiąże się jednak z ingerencją w naturalny ekosystem wodny, skala takich przedsięwzięć nie ogranicza się tylko do samych koryt cieków, ale dotyczy również obszarów leżących w ich zlewniach, proces ten powoduje zakłócenie swobodnego przepływu ryb. Budowa i odbudowa większości urządzeń piętrzących związana jest z wykonaniem przy nich przepławek dla ryb. Wykonanie urządzeń piętrzących realizowane jest od ujścia w górę rzeki, w celu sukcesywnego udrożnienia rzeki dla migracji ryb, zwłaszcza dwuśrodowiskowych.

Rolę odbiorników nadmiaru wody na obszarach użytków rolnych pełnią rowy melioracyjne. Łączna długość rowów melioracyjnych na terenie gminy Pruszcz wynosi 126,3 km. Powierzchnia gruntów zmeliorowanych wynosi ok. 5 466,6 ha.

Działalnością skierowaną na prowadzenie racjonalnej gospodarki wodnej w urządzeniach melioracji wodnej szczegółowej, dla potrzeb rolnictwa na terenach gmin zajmują się gminne spółki wodne. Zgodnie z zapisami art. 178 ustawy z dnia 18 lipca 2001 r. Prawo wodne (t. j. Dz. U. z 2015 r. poz. 469 ze zm.) nadzór nad działalnością istniejących spółek wodnych sprawuje Starosta. Utrzymaniem i konserwacją rowów melioracyjnych w gminie zajmuje się Gminna Spółka Wodna w Pruszczu. Ich stan techniczny oceniany jest jako dostateczny.

2.2.8. Zagrożenie hałasem

Przez gminę Pruszcz przebiega droga krajowa nr 5 (E-261), relacji: Świecie nad Wisłą – Bydgoszcz – Poznań – Wrocław – Lubawka oraz droga wojewódzka nr 248, relacji: Zbrachlin – Topolno – Borówno (gmina Chełmno).

Z przeprowadzonego w 2015 r. Generalnego Pomiaru Ruchu Drogowego (GPRD), który posłużyć może pośrednio do oceny narażenia na hałas ze źródeł komunikacyjnych na danym obszarze wynika, że droga krajowa nr 5 wyróżnia się dużym natężeniem ruchu, przemieszcza się po niej ponad 14 tys. pojazdów na dobę. Przebudowa drogi i przekwalifikowanie jej na drogę ekspresową spowoduje wzrost płynności jazdy, podniesienie bezpieczeństwa oraz dzięki infrastrukturze towarzyszącej ograniczenie poziomu hałasu.

W poniższej tabeli przedstawiono informacje na temat zbadanego ruchu kołowego.

Tabela 6 Ruch kołowy na drogach w 2015 r. – Generalny Pomiar Ruchu

Nr drogi	Opis odcinka		Rodzajowa struktura ruchu pojazdów silnikowych							
	Dł. (km)	Nazwa	O	M	SoM	Lsc	Scbp	Sczp	A	C
S5 5	17,620	Węzeł Dworzysko-Trzeciewiec	14704	50	9884	1393	563	2725	85	4

Źródło: opracowanie na podstawie danych GDDKiA w Bydgoszczy,

O - ogółem; **M** - motocykle; **SoM** - samochody osobowe (mikrobusy); **Lsc** - lekkie samochody ciężarowe; **Scbp** - samochody ciężarowe bez przyczepy; **Sczp** - samochody ciężarowe z przyczepą; **A** - autobusy; **C** - ciągniki rolnicze;

Mimo niewątpliwych osiągnięć przemysłu samochodowego, pozwalających na stosowanie rozwiązań konstrukcyjnych zmniejszających uciążliwość akustyczną pojazdów, rozbudowa sieci dróg i rosące natężenie ruchu powodują coraz większą presję na środowisko. Wieloletnie badania wskazują na zwiększanie się obszarów poddanych nadmiernemu oddziaływaniu hałasu i niepokojące zmniejszanie powierzchni terenów o korzystnych warunkach akustycznych. Analiza danych GUS na przestrzeni lat 2001 – 2013 wykazuje stały wzrost ogólnej liczby pojazdów, w tym liczby pojazdów osobowych. W 2013 r. w Polsce zarejestrowanych było 19,38 mln samochodów osobowych, co oznacza wzrost o ponad 60% w stosunku do roku 2001.³

Zagrożenie hałasem zwiększa dodatkowo słaby rozwój infrastruktury drogowej, jakość nawierzchni i brak obwodnic. Drogi przechodzące przez centra miast często są wąskie i nieprzystosowane do przyjęcia dużego natężenia ruchu pojazdów. Zwykle przy takich arteriach część starszych domów była budowana bezpośrednio przy ulicy. Wszystkie te czynniki sprawiają, że stosunkowo liczna grupa osób mieszkająca wzdłuż przeciążonych arterii komunikacyjnych jest narażona na znaczny lub bardzo znaczny poziom hałasu.

Na DK 5 w Pruszczu w 2015 r. przeprowadzone zostały badania monitoringowe hałasu drogowego. Stanowiska pomiarowe usytuowano na terenie rolniczym, poza terenem podlegającym ochronie akustycznej. Badania zostały wykonane w porze dziennej i nocnej.

Tabela 7 Wyniki pomiarów hałasu na drogach krajowych w 2015 r.

Lokalizacja punktu	Pora badań	Równoważny poziom hałasu [dB]	Natężenie ruchu pojazdów [poj./h]	
			Ogółem	Udział % poj. ciężkich
DK 5 Pruszcz km 12+200	Dzień	72,5	10591	26%
	Noc	68,7	1460	48%

Źródło: GDDKiA w Bydgoszczy

Poziom hałasu przemysłowego zależy od cech danego obiektu i od rodzaju maszyn i urządzeń wytwarzających hałas, izolacyjności obudowy hal przemysłowych, prowadzonych procesów technologicznych oraz od funkcji urbanistycznej sąsiadujących z nimi terenów.

Na uciążliwość hałasu pochodzenia przemysłowego wpływa w znaczny stopniu jego długotrwałość występowania (zmianowy charakter pracy), a także czasowe krótkotrwałe duże natężenia. Presja hałasu przemysłowego staje się w ostatnich latach mniejsza. Oddawane do użytkowania zakłady są prawidłowo projektowane pod kątem minimalizacji emisji hałasu do środowiska, co zapewniają (wymuszają) obowiązujące przepisy. Zakłady istniejące podejmują w większości niezbędne działania organizacyjne i techniczne ograniczające emisję hałasu do wartości zapewniających właściwy standard jakościowy środowiska.

Pomimo zmniejszenia emisji do poziomu bliskiego wartości dopuszczalnych, nadal część zakładów jest uciążliwa dla okolicznych mieszkańców. Do uciążliwości akustycznych zalicza się również hałas emitowany z niewielkich zakładów rzemieślniczych, wytwórczych, a także pochodzących z działalności rozrywkowej.

2.2.9. Oddziaływanie pól elektromagnetycznych

W latach 2014-2015 r. nie badano natężenia pola elektromagnetycznego na terenie gminy Pruszcz. Takie badania prowadzone były w gminach sąsiednich, gdzie nie stwierdzono przekroczenia dopuszczalnej wartości poziomu pól elektromagnetycznych, określonych Rozporządzeniem Ministra Środowiska z dnia 30 października 2003 r. w sprawie dopuszczalnych poziomów pól elektromagnetycznych w środowisku oraz sposobów sprawdzania dotrzymania tych poziomów (Dz. U. z 2003 r. Nr 192, poz. 1883), zgodnie z którym dopuszczalny poziom PEM dla miejsc dostępnych dla ludności, w zakresie częstotliwości PEM od 3 MHz do 300 MHz wynosi 7 V/m (składowa elektryczna).

³ Źródło: Transport - wyniki działalności w 2013 r., GUS

2.2.10. Odnawialne źródła energii

Województwo kujawsko-pomorskie charakteryzuje się dynamicznym rozwojem inwestycji w zakresie odnawialnych źródeł energii i jest na pierwszym miejscu w kraju pod względem liczby zainstalowanych turbin wiatrowych. Zgodnie z informacją Urzędu Regulacji Energetyki znajdują się tu 252 elektrownie wiatrowe tj. 26% wszystkich polskich elektrowni wiatrowych na lądzie (wg stanu na 31.03.2015 r.).⁴

Powiat świecki zajął drugie miejsce w Polsce w rankingu pozyskiwania energii odnawialnej. Jest to w głównej mierze zasługa firmy Mondi, która odpady ze swojej produkcji przetwarza w energię, jednak pozyskiwanie zielonej energii jest coraz powszechniejsze także wśród innych przedsiębiorców, gmin oraz zwykłych mieszkańców.

Energia geotermalna

Wg opracowania „Odnawialne Źródła Energii - zasoby i możliwości wykorzystania na terenie województwa kujawsko-pomorskiego” na terenie województwa występują wody geotermalne, których temperatura w wypływie z odwiertu wynosi co najmniej 20 [°C]. Wody takie udokumentowano w Ciechocinku, Janiszewie k/Lubrańca, Rzadkiej Woli w rejonie Brześcia Kujawskiego oraz najcieplejsze w Maruszy k/Grudziądza. W Maruszy (ok. 3,5 [km] od Grudziądza) solanka pobierana jest z głębokości ok. 1630 [m], a jej temperatura waha się od 42 do 44 [°C].

W chwili obecnej w gminie nie są wykorzystywane wody geotermalne do celów grzewczych. Z uwagi na wysoki koszt inwestycyjny pobór i wykorzystanie wód geotermalnych jako źródła energetycznego obecnie jest mało opłacalny.⁵

Niezależnie od występowania naturalnych basenów sedymentacyjnych wypełnionych gorącymi wodami podziemnymi coraz powszechniej stosowane są pompy ciepła. Brak informacji na temat występowania pomp ciepła na terenie gminy Pruszcz.

Energia wiatru

Gmina Pruszcz leży w III strefie energii wiatrowej korzystnej, co oznacza, że na jego terenie występują sprzyjające warunki meteorologiczne dla rozwoju tego rodzaju energetyki.

W gminie Pruszcz planowana jest budowa parku wiatrowego „Pruszcz” składającego się z 35 szt. elektrowni wiatrowych. Lokalizację działek elektrowni wiatrowych wskazuje ogłoszona w Dzienniku Urzędowym Województwa Kujawsko-Pomorskiego uchwała nr V/30/2011 Rady Gminy Pruszcz z dnia 4 lutego 2011 r. w sprawie miejscowego planu zagospodarowania przestrzennego obszaru obejmującego część sołectw Serock, Łowinek, Łowin, Łaszewo, Gołuszyce, Bagniewo, Brzeźno, Nieciszewo, Mirowice i Pruszcz z przeznaczeniem na park wiatrowy (Dz. U. Woj. Kuj-Pom. Nr 63, poz. 434 z dnia 14 marca 2011 r.) RDOŚ w Bydgoszczy Postanowieniem z dnia 28.04.2015 r. znak: WOO.4210.8.2015.DM wyraził stanowisko że realizacja przedsięwzięcia przebiega etapowo.

Ponadto Rada Gminy Pruszcz podjęła uchwałę w sprawie miejscowego planu zagospodarowania przestrzennego terenów położonych w rejonie miejscowości: Mirowice, Zawada, Niewieścín, Serock, Łowinek, Małociechowo i Luskówko, w którym wyznaczono tereny dla lokalizacji 9 elektrowni wiatrowych (publikacja w Dz. Urz. Woj. Kuj.-Pom dnia 28 listopada 2014 r. poz. 3512).

Dla dwóch elektrowni wiatrowych w miejscowości Niewieścín i Mirowice została wydana przez Wójta Gminy Pruszcz decyzja o środowiskowych uwarunkowaniach dla budowy dwóch wolnostojących elektrowni wiatrowych każda o mocy do 3,0 MW wraz z infrastrukturą towarzyszącą w obrębie miejscowości Niewieścín i Mirowice.

Coraz popularniejsze stają się małe elektrownie wiatrowe, czyli przydomowe siłownie do 100 kW, które można najczęściej wykorzystać do zasilania odbiorników elektrycznych w domu, na działce letniskowej lub do ogrzewania wody bieżącej.

16 lipca 2016 r. weszła w życie ustawa z dnia 20 maja 2016 r. o inwestycjach w zakresie elektrowni wiatrowych (Dz. U. 2016 poz. 961). Ustawa określa warunki i tryb lokalizacji oraz budowy takich instalacji, jak również warunki ich lokalizacji w sąsiedztwie zabudowy mieszkaniowej. Przyjęcie ustawy podyktowane było faktem, że instalacje te były lokalizowane zbyt blisko budynków mieszkalnych. Nowe przepisy m.in. wprowadzają definicję elektrowni wiatrowej. Zgodnie z ustawą, instalacje tego typu będą mogły być lokalizowane wyłącznie na podstawie miejscowego planu zagospodarowania prze-

⁴ Źródło: Raport o stanie środowiska w województwie kujawsko-pomorskim w 2014 r., WIOŚ 2015 r.

⁵ Źródło: Plan gospodarki niskoemisyjnej gminy Dragacz do 2020 r.

strzennego. Wiatrak będzie można postawić w odległości nie mniejszej niż 10-krotność jego wysokości (wraz z wirnikiem i łopatom) od zabudowań mieszkalnych i mieszanych oraz obszarów szczególnie cennych z przyrodniczego punktu widzenia (np. parków narodowych czy krajobrazowych, rezerwatów). Ustawa pozwala na przebudowę, nadbudowę, rozbudowę, remont, montaż i odbudowę budynku mieszkalnego stojącego w odległości mniejszej niż wyżej opisana. Nowe przepisy dotyczą elektrowni wiatrowych o mocy większej niż 40 kW, czyli nie obejmują mikroinstalacji. W myśl ustawy, nie będzie można rozbudowywać istniejących wiatraków, które nie spełniają kryterium odległości – dozwolony będzie tylko ich remont i prace niezbędne do prawidłowego użytkowania. Możliwa będzie budowa domów mieszkalnych w mniejszej odległości od elektrowni wiatrowej niż wymagana, jeżeli takie inwestycje są uwzględnione w obowiązujących planach zagospodarowania przestrzennego. W sytuacji, gdy takich dokumentów nie ma, gminy będą miały 36 miesięcy na uchwalenie - na dotychczasowych zasadach - planów miejscowych przewidujących lokalizację budynków mieszkalnych.

Energia słoneczna

Możliwość do zastosowania kolektorów w gminie Pruszcz, to przede wszystkim przygotowanie ciepłej wody użytkowej, dogrzewanie indywidualnych budynków takich jak szkoły, domki letniskowe, itd. Trzeba wiedzieć, że kolektor słoneczny nie zapewni podgrzewu ciepłej wody w 100%. W naszej strefie klimatycznej kolektor może maksymalnie pokryć 70-80% zapotrzebowania na ciepłą wodę użytkową w skali roku. Niezbędne jest drugie, dogrzewające wodę źródło energii. Instalacje z jakimi można powiązać system słoneczny to np.: piec gazowy lub pompa ciepła. Ognia fotowoltaiczne mogą posłużyć do zasilania np. urządzeń komunalnych, telekomunikacyjnych, sygnalizacyjnych, oświetlenia itd.

Na terenie Gminy Pruszcz, w kilku budynkach mieszkalnych zostały już zainstalowane instalacje kolektorów słonecznych oraz ogniw fotowoltaicznych.

Energia z biomasy i biogazu

Gmina Pruszcz jest gminą wiejską, w której kompleksy rolne stanowią znaczną powierzchnię. Można przyjąć, że potencjał biomasy na obszarze gminy mogą pochodzić z produkcji rolnej. Według opracowanego Planu gospodarki niskoemisyjnej, potencjał biomasy rolnej kształtuje się na poziomie 44,1 tys. GJ.

2.2.11. Gospodarka odpadami

Gmina Pruszcz wraz z pozostałymi gminami powiatu świeckiego należą do Regionu 1 Tucholsko-Grudziądzkiego, który zamieszkuje ponad 324 tys. mieszkańców. W regionie tym wyznaczone zostały trzy Regionalne Instalacje Przetwarzania Odpadów Komunalnych: w Bładowie (gm. Tuchola), w Sulnówku (gm. Świecie) i Zakurzewie (gm. Grudziądz).

Gmina obsługiwana jest przez Międzygminny Kompleks Unieszkodliwiania Odpadów Komunalnych (RIPOK) zarządzany przez Przedsiębiorstwo Unieszkodliwiania Odpadów „EKO-Wiśła” Sp. z o.o. Sulnówko 74, w Świeciu. Zgodnie z Uchwałą Nr V/110/15 Sejmiku Województwa Kujawsko-Pomorskiego z dnia 30 marca 2015 r. zmieniającą uchwałę w sprawie wykonania „Planu gospodarki odpadami województwa kujawsko – pomorskiego na lata 2012-2017 z perspektywą na lata 2018-2023” RIPOK w Sulnówku jest jedną z trzech Regionalnych Instalacji do Przetwarzania Odpadów Komunalnych (RIPOK) w Regionie 1 Tucholsko-Grudziądzkim.

Na terenie gminy Pruszcz w m. Małocieczowo znajduje się zamknięte w 2014 r. składowisko odpadów komunalnych. W 2015 r. rozpoczęto rekultywację składowiska, która potrwa do 2020 r. Na składowisku do zakończenia rekultywacji prowadzony jest monitoring fazy eksploatacyjnej, który obejmuje pomiary: gazu składowiskowego, wody podziemne, wody odciekowe, wody powierzchniowe, osiadanie powierzchni składowiska.

Ponadto w m. Małocieczowo znajduje się składowisko odpadów niebezpiecznych zarządzane przez „ECO-POL” Sp. z o.o. Na składowisku unieszkodliwiane są odpady azbestowe.

Tabela 8 Wykaz składowisk innych niż komunalne aktualnie funkcjonujących na terenie pow. świeckiego (stan na 31 grudnia 2015 r.)

Nazwa instytucji/podmiotu/osoby	Nazwa składowiska	Lokalizacja	Pojemność całkowita składowiska [m3] *	Pojemność wypełniona składowiska [m3] *	Wolna pojemność składowiska, pozostała do wypełnienia [m3]	Ilość zdeponowanych odpadów w 2014 r. [Mg/rok]	Ilość zdeponowanych odpadów w 2015 r. [Mg/rok]	Ilość nagromadzonych odpadów [Mg]
"ECO-POL" Sp. z o.o.	Składowisko odpadów niebezpiecznych	Małociechowo, 86-120 Pruszcz	188147	141 976	46 171	26 270,34	22 439,09 7	130253,0 7

Źródło: Urząd Marszałkowski Woj. Kujawsko-Pomorskiego

Kontrole w zakresie prawidłowo prowadzonej gospodarki odpadami w gminie prowadzi WIOS w Bydgoszczy. W latach 2012-2015 przeprowadził łącznie 7 kontroli. Wykryte nieprawidłowości najczęściej dotyczyły: nieprawidłowo prowadzonej ewidencji odpadów, niesporządzanie zbiorczego zestawienia informacji o zakresie korzystania ze środowiska oraz o wysokości należnych opłat, naruszenie warunków pozwoleń oraz brak uregulowania strony formalno-prawnej, nieterminowe przysyłanie wyników badań do organu ochrony środowiska oraz nierzetelne sporządzanie zbiorczego zestawienia danych o odpadach oraz o sposobach gospodarowania nimi oraz o instalacjach i urządzeniach służących do odzysku i unieszkodliwiania tych odpadów.

W 2015 r. z terenu gminy Pruszcz zebrano łącznie 1352,044 Mg odpadów komunalnych, w tym 820,8 Mg zmieszanych odpadów komunalnych (20 03 01).

Odpady niesegregowane (zmieszane) w 2015 r. stanowiły 60,7% wszystkich odpadów komunalnych, natomiast w 2014 r. ten odsetek był podobny i wynosił 60,3%. Zgodnie z powyższym zestawieniem wzrosła ilość zebranych selektywnie odpadów biodegradowalnych i opakowaniowych.

Ok. 8% odebranych odpadów komunalnych z terenu gminy Pruszcz stanowią odpady ulegające biodegradacji. Znaczna ilość tych odpadów jest bezpośrednio zagospodarowywana u źródła, zwłaszcza na terenach wiejskich, gdzie powstające odpady są często kompostowane w przydomowych kompostownikach.

Na podstawie Rozporządzenia Ministra Środowiska z dnia 25 maja 2012 r. w sprawie poziomów ograniczenia masy odpadów komunalnych ulegających biodegradacji przekazywanych do składowania oraz sposobu obliczania poziomu ograniczania masy tych odpadów – zgodnie ze złożonymi sprawozdaniami do Marszałka i WIOŚ w 2015 r. gmina Pruszcz osiągnęła poziom ograniczenia masy odpadów komunalnych ulegających biodegradacji kierowanych do składowania w wysokości 31,3%. Według cyt. Rozporządzenia, dopuszczalny poziom masy odpadów biodegradowalnych, przekazywanych do składowania w stosunku do masy tych odpadów wytworzonych w 1995 r. wynosił 50% dla 2015 r. Wynik wskazuje, że gminie udało się uzyskać zakładany poziom. Niewątpliwym wpływem na uzyskanie tak dobrego wyniku miało uruchomienie nowej instalacji Międzygminnego Kompleksu Unieszkodliwiania Odpadów Komunalnych w Sulnówku, a także działania mieszkańców gminy w zakresie prawidłowego prowadzenia selektywnej zbiórki odpadów zielonych.

W gminie prowadzona jest selektywna zbiórka odpadów opakowaniowych ze szkła, metali i tworzyw sztucznych, papieru. W 2015 r. z terenu gminy Pruszcz zebrano łącznie 236,4 Mg tego rodzaju odpadów. Obliczony dla gminy Pruszcz w 2015 r. poziom recyklingu, przygotowania do ponownego użycia papieru, metali, tworzyw sztucznych i szkła wyniósł 43,5%. Według Rozporządzenia Ministra Środowiska z dnia 29 maja 2012 r. w sprawie poziomów recyklingu, przygotowania do ponownego użycia i odzysku innymi metodami niektórych frakcji odpadów komunalnych - zakłada się przygotowanie do ponownego wykorzystania i recyklingu minimum 16% masy w 2015 roku, zatem gminie udało się osiągnąć zakładany poziom.

Rozporządzenie zakłada również osiągnięcie w 2015 r. minimum 40% odzysku odpadów budowlanych i rozbiórkowych. W 2015 r. w gminie Pruszcz osiągnięty poziom wyniósł 100%. Założenia Rozporządzenia zostały spełnione.

Statystycznie na jednego mieszkańca gminy Pruszcz w 2015 r. przypadło 140 kg odpadów, w tym 85 kg zmieszanych odpadów komunalnych (20 03 01) oraz 25 kg odpadów opakowaniowych

zebranych selektywnie (tworzywa sztuczne, szkło).

Nowym systemem gospodarowania odpadami objętych jest ok. 98% gospodarstw domowych w gminie, z tego ok. 95% zadeklarowało selektywną zbiórkę odpadów.

Na terenie gminy Pruszcz od lipca 2013 r. funkcjonuje punkt selektywnej zbiórki odpadów komunalnych (tzw. PSZOK), zlokalizowany na terenie składowiska odpadów komunalnych w Małociechowie. Zgodnie z w/w ustawą gminy tworzą punkty selektywnego zbierania odpadów komunalnych w sposób zapewniający łatwy dostęp dla wszystkich mieszkańców gminy, które zapewniają przyjmowanie co najmniej takich odpadów komunalnych jak: przeterminowane leki i chemikalia, zużyte baterie i akumulatory, zużyty sprzęt elektryczny i elektroniczny, meble i inne odpady wielkogabarytowe, zużyte opony, odpady zielone oraz odpady budowlane i rozbiórkowe stanowiące odpady komunalne. Gmina jest obowiązana utworzyć co najmniej jeden stacjonarny punkt selektywnego zbierania odpadów komunalnych, samodzielnie lub wspólnie z inną gminą lub gminami.

W kompetencji organów gmin leżą również kwestie związane z utrzymaniem czystości i porządku na swoim terenie. Dzikie wysypisko śmieci w Serocku dz. nr ewidencyjny 246/1 obręb Serock. Obszar na którym stwierdzono występowanie odpadów zajmuje powierzchnię około 4,090 ha. Odpady na tym obszarze są składowane prawdopodobnie od wielu lat. Szacowana ilość odpadów jest trudna do określenia. Odpady pochodzą w szczególności z remontów i rozbiórek budynków. Na dzikim wysypisku składowanych jest ok. 150 t odpadów niebezpiecznych zawierających azbest. Występujące odpady są przemieszane z gruntem macierzystym oraz masami mineralnymi. Powierzchnia odpadów jest częściowo zabudowana szatą roślinną. Zakres planowanego przedsięwzięcia obejmuje likwidację dzikiego wysypiska. W szczególności będą podejmowane prace zmierzające do usunięcia odpadów azbestowych.

Jednym z narzędzi monitorujących realizację zadań wynikających z Programu Oczyszczania Kraju z Azbestu jest Baza Azbestowa prowadzona przez Ministerstwo Gospodarki, zgodnie z rozporządzeniem Ministra Środowiska z dnia 20 grudnia 2012 r. w sprawie sposobu prowadzenia przez marszałka województwa rejestru wyrobów zawierających azbest (Dz. U. z 2013 poz. 25). Do zadań gmin należy prowadzenie ewidencji wyrobów zawierających azbest oraz przekazywanie informacji do marszałka województwa za pośrednictwem Bazy Azbestowej. Gmina Pruszcz prowadzi ewidencję bazy azbestowej, zgodnie z którą do usunięcia pozostało ok. 4436,4 Mg wyrobów azbestowych, w tym 4091,4 Mg azbestu należącego do osób fizycznych.

Według danych ankietowych w latach 2012-2015 z terenu gminy usunięto ok. 161,135 Mg odpadów azbestowych. Przedsięwzięcie finansowane było z budżetu gminy oraz ze środków własnych mieszkańców.

Od 2016 r. Gmina realizuje przedsięwzięcie pn.: „Demontaż, transport oraz utylizacja wyrobów zawierających azbest na terenie Gminy Pruszcz” pozyskując na ten cel 100% dofinansowania z Wojewódzkiego Funduszu Ochrony Środowiska i Gospodarki Wodnej w Toruniu. Programem tym są objęci wszyscy właściciele nieruchomości, którzy złożyli wniosek o włączenie do w/w Projektu, który polega na tym, że Gmina w drodze Zapytania ofertowego wybiera wykonawcę, który realizuje usługę polegającą na demontażu, transporcie i utylizacji bądź wyłącznie na transporcie i utylizacji wyrobów azbestowych z terenu gminy Pruszcz.

2.2.12. Przeciwdziałanie poważnym awariom

Na terenie gminy nie ma zakładów stwarzających zagrożenie dla środowiska.

Działalnością kontrolną w zakresie poważnych awarii zajmują się Wojewódzki Inspektor Ochrony Środowiska oraz Komenda Powiatowa Państwowej Straży Pożarnej w Świeciu.

W celach prewencyjnych Wojewódzki Inspektorat Ochrony Środowiska w Bydgoszczy prowadzi różnego typu kontrole: planowe i pozaplanowe, kontrole dotyczące identyfikacji potencjalnych sprawców poważnych awarii, kontrole interwencyjne związane z wystąpieniem zdarzeń awaryjnych z udziałem substancji niebezpiecznych w obiektach stacjonarnych, liniowych i transporcie.

2.2.1. Adaptacja do zmian klimatu

Działania adaptacyjne wiążą się ze znacznymi kosztami. Istotą działań adaptacyjnych podejmowanych zarówno przez podmioty publiczne, jak i prywatne, poprzez realizację polityk, inwestycje w infrastrukturę i technologie, a także zmiany zachowań, jest uniknięcie ryzyk i wykorzystanie szans. Zmiany klimatu należy postrzegać jako potencjalne ryzyko, które powinno być brane pod uwagę przy tworze-

niu np. mechanizmów regulacyjnych i planów inwestycyjnych, podobnie jak brano pod uwagę są ryzyka o charakterze makroekonomicznym, czy geopolitycznym.

Skutkiem ocieplania się klimatu jest wzrost występowania groźnych zjawisk pogodowych.

Ocena wrażliwości i skutki zmiany klimatu na poszczególne sektory:

Rolnictwo. Rolnictwo należy do tych obszarów gospodarki, które są lub będą znacząco dotknięte negatywnymi skutkami zmiany klimatu. Większe ryzyko utraty plonów i pogorszenie ich jakości może spowodować zmniejszenie produkcji rolniczej, czego konsekwencją może być niestabilna sytuacja ekonomiczna w rolnictwie. Konieczne jest zatem z jednej strony zabezpieczenie gospodarstw przed skutkami występowania ekstremalnych zjawisk pogodowych wynikających ze zmian klimatu, z drugiej zaś strony wsparcie odbudowy zniszczonego w wyniku klęsk żywiołowych, niekorzystnych zjawisk klimatycznych lub katastrof, potencjału produkcyjnego. Wraz ze wzrostem temperatury poprawiają się warunki klimatyczne do uprawy roślin ciepłolubnych w Polsce. Wzrost temperatury w okresie późnozimowym i wczesnowiosennym przyspiesza początek okresu wegetacyjnego i stwarza możliwość wcześniejszego rozpoczęcia prac polowych oraz wypasu bydła. Wcześniejszy siew odbywa się często w warunkach dostatecznego uwilgotnienia gleby, co pozwala uniknąć negatywnych skutków ewentualnych susz wiosennych. Wyższa temperatura w okresie letnim powoduje dodatkowy stres termiczny dla zwierząt, co może wpływać na zmniejszenie produktywności stad, a w przypadku bydła mlecznego zmniejszać mleczność oraz cechy jakościowe mleka. Wyższa temperatura wymaga rozbudowy urządzeń chłodniczych także w przechowalnictwie surowców zwierzęcych (jaj, mleka i mięsa), co wpływa na wzrost zapotrzebowania na energię, a tym samym na koszty produkcji.

Leśnictwo:

Ocena wrażliwości lasów i gospodarki leśnej oraz całego sektora leśno-drzewnego na zmiany warunków klimatycznych zawiera zarówno negatywne, jak i pozytywne elementy, a można ją zawrzeć w następujących punktach:

- zmiana lokalizacji lasów i przesunięcie się optimum ekologicznego dla wielu gatunków drzew; przesunięcie lub zanik niektórych formacji leśnych;
- zmniejszenie (choć niekiedy zwiększenie) produktywności ekosystemów, zarówno drewna, jak i produktów nieдрzewnych, na jednostkę powierzchni;
- zmiany w typie i nasileniu występowania szkodników i chorób;
- uszkodzenie funkcji ekosystemowych, tj. cykli geobiochemicznych i przemian energii (rozkład i mineralizacja materii organicznej);
- wzrost lub spadek retencji elementów odżywczych;
- zmiany cykli reprodukcyjnych (pogorszenie lub poprawa warunków odnawiania się lasów);
- zmiany wartości/atrakcyjności ekosystemów leśnych jako miejsc wypoczynku i rekreacji.

Zasoby i gospodarka wodna.

Zasoby wód powierzchniowych w Polsce są szczególnie wrażliwe na warunki klimatyczne, przede wszystkim na wahania opadów i parowanie. W latach 1997–2003 odnotowano wzrost częstotliwości występowania wezbrań, a jednocześnie wyraźny wzrost odpływu i to zarówno w półroczu zimowym, jak i letnim. W tych latach Polska doświadczyła szeregu katastrofalnych powodzi. Częstotliwość przepływów maksymalnych rzek o prawdopodobieństwie 1% (woda stuletnia) wzrosła dwukrotnie w latach 1981–2000 w porównaniu z latami 1961–1980. Średnia roczna liczba dni z pokrywą śnieżną w obu okresach prognostycznych wykazuje tendencję spadkową. Wyniki wszystkich analizowanych modeli klimatycznych symulują wzrost temperatury wody. Najwyższy wzrost temperatury wody nawet o 4°C prognozowany jest dla miesięcy wiosennych (kwiecień, maj) oraz w grudniu. W przemyśle, energetyce i gospodarce komunalnej wdrażanie mniej wodochłonnych technologii i bardziej efektywne wykorzystywanie zasobów spowoduje, że zużycie wody w tych sektorach będzie spadać przez cały okres prognozowania. Jedynym sektorem, w którym średnie roczne potrzeby wodne wykazują stałą tendencję rosnącą jest rolnictwo. Wraz z rozwojem technicznym rolnictwa będzie rosła jego efektywność ekonomiczna, pociągając za sobą zwiększone zużycie wody. Potrzeby wodne są zróżnicowane regionalnie i są funkcją strategii rozwojowych. Największy wzrost potrzeb w stosunku do stanu aktualnego w pierwszym okresie prognozowania będzie w województwach centralnych i wschodnich oraz lubuskim.

Bioróżnorodność. Wrażliwość gatunków i siedlisk jest nie tylko uwarunkowana zmianami temperatury czy opadów, lecz także zmianami częstotliwości i amplitudy zjawisk ekstremalnych, takich jak powódzie, wichury, ulewy. Wpływ wymienionych warunków spowoduje zmiany w zasięgu występowania gatunków, wielkości populacji, parametrach rozrodu, a w konsekwencji całej bioróżnorodności. Spodziewane ocieplenie się klimatu spowoduje intensyfikację migracji gatunków z Europy Południowej, z równoczesnym wycofywaniem się tych gatunków, które nie są przystosowane do wysokich temperatur

i suszy latem, a dobrze znoszą ostre mrozy. Wpływ zmian klimatu na bioróżnorodność był rozpatrywany w dwóch aspektach: z punktu widzenia siedlisk przyrodniczych i gatunków oraz zmienności przestrzennej wynikającej z położenia geograficznego. Grupa siedlisk wód słodkich płynących i stojących jest bardzo wrażliwa na zmiany klimatyczne, takie jak wzrost opadów nawalnych, okresy suche, intensyfikacja procesów eutrofizacji wód stojących i płynących. Podobnie wysoka wrażliwość na zmiany w środowisku wodnym cechuje siedliska z grupy torfowisk, trzęsawisk i źródeł śródładowych. Zmiany w reżimie opadowym i wzrost ewapotranspiracji w połączeniu z antropogenicznym odwodnieniem ich stanowi istotne zagrożenie dla tych siedlisk. Zanik bagien, małych zbiorników wodnych, a także potoków i małych rzek jest największym zagrożeniem dla licznych gatunków, które bądź to bezpośrednio bytują na tych terenach, bądź korzystają z nich jako rezerwuarów wody pitnej. Dotyczy to też łąk wilgotnych i pastwisk, będących siedliskiem dla wielu roślin łąkowych, które zostały w ostatnich dekadach wytrzebione na rzecz monokultur trawy oraz będących ważną bazą pokarmową dla licznych gatunków zwierząt. Grupy wrzosowisk i zarośli oraz naturalnych i półnaturalnych formacji łąkowych i muraw także są zagrożone przez obniżenie poziomu wód gruntowych i częste susze. Zjawiska te będą powodować ich stopniowe przechodzenie od postaci wilgotnych i świeżych do bardziej termofilnych. W górach wrażliwe na zmiany klimatu są zbiorowiska muraw alpejskich, szczególnie narażone na zanikanie w miarę przesuwania w górę pięter termicznych. Spośród siedlisk leśnych do najbardziej zagrożonych należy zaliczyć siedliska lasów bagiennych, z powodu spadku poziomu wód gruntowych, lasy wysokogórskie i silnie termofilne lasy dębowe oraz niektóre postaci lasów na stokach południowych i zachodnich, szczególnie narażonych na skutki susz wiosenno-letnich. Silnie narażone na utratę wartości będą obszary Natura 2000 desygnowane dla ochrony pojedynczego przedmiotu, który jednocześnie jest silnie zagrożony zmianami klimatycznymi, w wyniku których może on doznać znaczącego pogorszenia parametrów struktury i funkcji w stosunkowo krótkim czasie. Obszary Natura 2000 leżące w pasie Nizin Polskich należy generalnie uznać za silnie narażone, co związane jest z obniżaniem poziomu wód gruntowych.

Energetyka. Sektor energetyki jest relatywnie mało wrażliwy na zmiany klimatu. Wzrost temperatury jest korzystny z punktu widzenia zapotrzebowania na energię elektryczną i ciepło. Zmniejsza się zapotrzebowanie na ogrzewanie pomieszczeń, a także wyrównaniu ulegają zmiany obciążenia w wyniku zmniejszenia różnic między zapotrzebowaniem minimalnym i maksymalnym, co dotyczy zarówno energii elektrycznej i ciepła. Wzrost temperatury może jednak wpływać na zwiększenie zapotrzebowania na chłód, a tym samym energię elektryczną. W przypadku zapotrzebowania nie można zatem wskazać prawdopodobnych zagrożeń i strat. Najczulszą, z punktu widzenia zmian klimatu, składową sektora energetyki jest infrastruktura wykorzystywana do dystrybucji energii elektrycznej. Już obecnie obfite opady śniegu połączone z przechodzeniem temperatury przez wartość 0°C powodują masowe awarie sieci niskiego napięcia i nawet kilkudniowe braki zasilania, głównie na obszarach wiejskich. Wzrost temperatury w warunkach krajowych spowoduje, że zimą dni o temperaturze ok. 0°C znacznie przybędzie. Wzrastać będą zatem straty spowodowane brakiem zasilania w energię elektryczną. Istotnym problemem w elektrowniach ciepłych jest dostępność wody dla potrzeb chłodzenia i uzupełniania obiegu.

Rozwój technologiczny zmniejszy energochłonność poszczególnych sektorów gospodarki. Energooszczędność struktur budowlanych, odpowiednie materiały, inteligentna obudowa budynku, systemy odpowiednio zarządzane i sterowane spowodują, że budynki będą zeroenergetyczne w odniesieniu do ciepła na potrzeby ogrzewania pomieszczeń. Natomiast będą produkować energię elektryczną i ciepło, co zostanie wykorzystane do zaopatrywania budynków, zaś nadmiar energii będzie magazynowany albo oddawany do sieci elektroenergetycznej lub ciepłowniczej. Wraz ze wzrostem średniej temperatury wzrośnie efektywność działania ciepłych systemów słonecznych. Zmiany klimatu będą więc miały korzystny wpływ w tym zakresie. Ponadto przyszłe technologie energetyczne OZE będą mniej wrażliwe na zmiany klimatu, co zapewni odpowiedni rozwój poszczególnych technologii i ich adaptację do nowych warunków.

Budownictwo. Konstrukcja nośna obiektów budownictwa mieszkaniowego na terenach zurbanizowanych jest wrażliwa na czynniki klimatyczne. Przy zmieniających się warunkach klimatycznych stosowane obecnie normy i wskaźniki trzeba będzie dostosować do tych zmian. Budownictwo usługowe i produkcyjne na terenach wiejskich, takie jak: magazyny, szklarnie oraz naziemne stalowe zbiorniki na gnojowicę wrażliwe są na silne podmuchy wiatru lub na intensywne opady śniegu. Wyjątkową wrażliwością na podwyższoną temperaturę charakteryzują się: szpitale, hospicja, domy opieki i przedszkola, które w okresie lata muszą być wyposażone w klimatyzację ze względu na stres termiczny.

Transport. Infrastruktura transportu drogowego i kolejowego jest najbardziej wrażliwa na czynniki klimatyczne, przede wszystkim na: silny wiatry, opady śniegu, oblodzenie, deszcz i mróz. Ze względu

na prognozowane zmiany struktury opadów większego znaczenia nabierze m.in. poprawne określanie światła mostów i przepustów, projektowanie drogi na dojazdach do mostów, problem osuwisk i zagadnienia związane z odwodnieniem powierzchni transportowych oraz kwestie przejść podziemnych, tuneli i in. Równie niekorzystne jest oddziaływanie wysokich temperatur (upałów) – szczególnie długotrwałych – na infrastrukturę drogową i kolejową. Istotny jest problem wpływu wysokich temperatur na nawierzchnie powierzchni komunikacyjnych.

Gospodarka przestrzenna i miasta. Wysokie temperatury powietrza w dużych miastach zwiększają efekt miejskiej wyspy ciepła (MWC). Prognozowane zwiększenie częstotliwości i intensywności fal upałów może pogłębiać zjawiska związane z MWC i jej skutkami dla warunków życia oraz zdrowia ludzi. W obliczu zmian klimatu można oczekiwać coraz częstszych powodzi miejskich generowanych głównie przez nawalne opady deszczu. Zagrożenie tym rodzajem powodzi zwiększa niewydolność systemu odwadniającego oraz uszczelnienie powierzchni terenu ograniczającego możliwości retencji wodnej.

Zdrowie. Wzrost ryzyka zgonu lub choroby podczas fal gorąca jest związany nie tylko z wysoką temperaturą powietrza, ale także dużym natężeniem promieniowania słonecznego oraz wysoką wilgotnością powietrza. W Polsce najwyższy wzrost ryzyka zgonu towarzyszy dużemu stresowi gorąca i wynosi dla zgonów z ogółu przyczyn +23% w stosunku do warunków termoneutralnych i +24% dla zgonów z powodu chorób układu krążenia. Grupami szczególnie wrażliwymi na wpływ wysokiej temperatury są osoby starsze i małe dzieci, u których łatwo dochodzi do zaburzeń gospodarki cieplnej organizmu, oraz osoby ze specyficznymi schorzeniami. W okresie zimowym najbardziej niebezpieczne dla organizmu są duże, gwałtowne spadki temperatury powietrza, które mogą stać się przyczyną nagłych zgonów, zwłaszcza osób starszych z chorobami tętnic czy z chorobą niedokrwinną serca. Pozytywnym skutkiem postępującego ocieplenia okresów zimowych jest wyraźne zmniejszenie liczby zgonów z wychłodzenia organizmu. Pod koniec XXI wieku liczba takich zdarzeń może się zmniejszyć o 45–80%. Ze wzrostem temperatury powietrza wiąże się także inwazja chorób odkleszczowych. Symulacje zakładają wzrost liczby zachorowań na boreliozę od 20% do 50%. W Polsce od kilkadziesiątu lat notuje się wzrost zachorowalności na alergię pyłkową. Pod wpływem zmian klimatu, a zwłaszcza wzrostu temperatury obserwuje się m.in.: coraz wcześniejszy początek sezonów pyłkowych, zwłaszcza na wiosnę (drzewa wczesnowiosenne) – średnio o 6 dni, wydłużenie sezonu pyłkowego o 10–11 dni.

Turystyka i rekreacja. Zmiany klimatu będą wpływać na rozwój turystyki w Polsce poprzez wzrost atrakcyjności wybrzeża Bałtyku i pojezierzy w wyniku wzrostu temperatury i poprawy warunków solarnych w lecie. Turystyce w całym kraju sprzyjać będzie wydłużenie sezonu letniego w turystycznych regionach Polski, co umożliwi poszerzenie oferty wypoczynku. Jednocześnie należy oczekiwać zmniejszenia atrakcyjności turystycznej rejonów o wysokim ryzyku wystąpienia ekstremalnych zjawisk pogodowych i ich skutków oraz o słabym systemie ostrzeżeń. Także utrata lub obniżenie wartości zasobów przyrodniczych w wyniku zmian klimatu (np. zanikanie jezior) będzie powodować spadek atrakcyjności turystycznej.

3. Potencjalne zmiany stanu środowiska w przypadku braku realizacji projektu Programu ochrony środowiska dla Gminy Pruszcz

Głównym celem Programu ochrony środowiska dla Gminy Pruszcz jest określenie dla danej jednostki terytorialnej drogi do osiągnięcia celów w przedmiotowej dziedzinie, zmierzających do poprawy stanu środowiska, ustalonych wcześniej na szczeblu krajowym i międzynarodowym. Dlatego odstępianie od wdrażania zapisów przedmiotowego dokumentu oznaczać będzie odstępianie od obowiązku realizacji strategicznych celów ochrony środowiska w kontekście szerszej perspektywy postrzegania tej problematyki.

W przypadku braku realizacji Programu, przeprowadzona analiza i ocena istniejącego stanu środowiska pozwala wykazać, że może nastąpić pogorszenie stanu środowiska. Brak realizacji Programu przyczyniać się będzie do występowania negatywnych tendencji w zakresie korzystania ze środowiska.

W związku z rozwojem gospodarczym, wzrostem poziomu konsumpcji, zwiększającą się presją na obszary cenne przyrodniczo i niezurbanizowane, zwiększeniem zapotrzebowania na surowce, brak realizacji zapisów Programu prowadzić może do pogorszenia elementów środowiska. Istnieje zagrożenie zmiany stanu środowiska poprzez m.in.:

- utratę różnorodności ekologicznej i cennych przyrodniczo terenów;
- degradację walorów krajobrazu;

- pogorszenie jakości wód powierzchniowych i podziemnych w związku ze zwiększonym wytwarzaniem ścieków, niewłaściwym stosowaniem nawozów i gnojowicy czy oddziaływaniem składowisk odpadów;
 - degradację powierzchni ziemi związaną z nielegalną eksploatacją zasobów naturalnych;
 - degradację powierzchni terenu ze względu na nielegalne składowanie odpadów;
 - zwiększenie ilości wytwarzanych odpadów;
 - niewłaściwe postępowanie z wytworzonymi odpadami;
 - zmniejszanie wielkości zasobów wodnych;
 - wzrost zagrożenia podtopieniami;
 - zwiększenie skutków występowania suszy;
 - pogorszenie jakości powietrza;
 - zwiększenie się liczby mieszkańców narażonych na ponadnormatywne natężenie hałasu i pola elektromagnetyczne;
 - pogorszenie jakości życia mieszkańców.
- 4. Istniejące problemy ochrony środowiska istotne z punktu widzenia realizacji Programu, w szczególności dotyczących obszarów podlegających ochronie na podstawie ustawy z dnia 16 kwietnia 2004 roku o ochronie przyrody**

Poniżej przedstawiono najistotniejsze problemy w zakresie ochrony środowiska na terenie gminy Pruszcz, które zostały zidentyfikowane na podstawie analizy stanu środowiska.

Zasoby przyrodnicze

Czynniki negatywne:

- zanieczyszczenie wód;
- zarastanie łąk;
- zmiana sposobu użytkowania terenu, zabudowa;
- zaśmiecenie;
- zanikanie tradycyjnego użytkowania łąk i pastwisk oraz osuszanie terenu (obniżanie poziomu wód gruntowych) co powoduje zanik zbiorowisk siedlisk wilgotnych;
- szkody wyrządzone przez zwierzynę łowną (głównie przez sarny i jelenie) w postaci zgrzyzania upraw rolnych;
- płoszenie ptaków, niszczenie gniazd, penetrowanie siedlisk, polowanie w terminach niedozwolonych;
- niebezpieczeństwo związane z wypalaniem traw;
- zaniechanie koszenia bądź wypasu, połączone z silnym nawożeniem i podsiewaniem łąk.

Działania ukierunkowane na poprawę stanu przyrody:

- dbałość o stan zdrowotny drzewostanów, stosowanie zabiegów odnowieniowych i pielęgnacyjnych;
- realizacja założeń „Krajowego Programu Zwiększania Lesistości”;
- ograniczanie zagrożeń abiotycznych, biotycznych i antropogenicznych lasów;
- ochrona przeciwpożarowa lasów;
- prowadzenie zadrzewień śródpolnych i utrzymanie już istniejących;
- zachowanie i ochrona istniejących oraz tworzenie nowych korytarzy ekologicznych (strefy wododziałowe, doliny rzeczne), jako elementy lokalnego systemu powiązań przyrodniczych zapewniającego równowagę w środowisku;
- zapewnienie warunków do ochrony zasobów przyrodniczych, krajobrazowych i kulturowych przy jednoczesnym zapewnieniu możliwości wypoczynku i rekreacji;
- tworzenie sieci ścieżek rowerowych i tras turystycznych;
- objęcie cennych przyrodniczo i krajobrazowo obszarów różnymi formami ochrony przyrody w celu zachowania ich wartości;
- edukacja ekologiczna mieszkańców podnosząca świadomość i wrażliwość na stan środowiska przyrodniczego;

Stan powierzchni ziemi

Czynniki negatywne:

- nieracjonalne stosowanie nawozów sztucznych oraz niewłaściwe postępowanie ze środkami ropopochodnymi w obrębie gospodarstw rolnych;
- wypłukiwanie pierwiastków i związków chemicznych z gleb powodując zanieczyszczenie wód podziemnych i powierzchniowych;

- transport, który przyczynia się do degradacji powierzchni ziemi;
- eksploatacja składowisk odpadów oraz przemysł wiąże się z powstawaniem szkód w środowisku, w tym degradację powierzchni ziemi;
- oddziaływanie dzikich wysypisk odpadów na powierzchnię terenu i wody podziemne;
- brak monitoringu wód podziemnych w obrębie dzikich wysypisk odpadów.

Działania ukierunkowane na poprawę stanu jakości gleb:

- ochrona gruntów rolnych;
- prowadzenie działalności rolniczej zgodnie z wytycznymi zawartymi w Kodeksie Dobrej Praktyki Rolniczej;
- wprowadzanie nowych zadrzewień śródpolnych przeciwdziałających erozji gleb;
- prowadzenie edukacji ekologicznej wśród rolników;
- odbudowa i renowacja urządzeń melioracji podstawowej i szczegółowej;
- likwidacja dzikich składowisk odpadów;
- kontrolowana eksploatacja kopalni, eliminacja nielegalnej eksploatacji kopalni;
- prowadzenie rekultywacji terenów zdegradowanych lub zdewastowanych;
- nienaruszenie zwartych obszarów gruntów ornych o wysokiej wartości dla produkcji rolnej przy jednoczesnym ograniczeniu negatywnych skutków oddziaływania rolnictwa na środowisko.

Zanieczyszczenie powietrza

Czynniki negatywne:

- przekroczenia stężeń PM10, PM2,5 i benzo(a)pirenu w całej strefie kujawsko-pomorskiej, którą zaliczono do klasy C;
- spalanie śmieci w indywidualnych kotłach grzewczych;
- problematyczna emisja niska pochodząca ze przestarzałych palenisk domowych, małych kotłowni, warsztatów rzemieślniczych;
- stosowanie niskiej klasy węgla do ogrzewania mieszkań;
- emisja niezorganizowana, tj. emisja substancji wprowadzanych do powietrza bez pośrednictwa przeznaczonych do tego celu środków technicznych np. spawanie czy lakierowanie wykonywane poza obrębem warsztatu czy spalanie na powierzchni ziemi jak wypalanie traw, itp.;
- emisja liniowa pochodząca ze środków transportu spowodowana rosnącą ilością pojazdów;

Działania, które ukierunkowane są na poprawę stanu jakości powietrza atmosferycznego:

- poprawa infrastruktury transportowej i komunikacyjnej;
- zachęcanie kierowców do korzystania z ekologicznych środków transportu;
- eliminacja źródeł niskiej emisji;
- zmniejszenie zanieczyszczeń pochodzących z rozproszonych źródeł punktowych, takich jak np.: paleniska domowe, lokalne kotłownie komunalne, ale również poprzez eliminację węgla, jako paliwa na rzecz paliw ekologicznych-niskoemisyjnych;
- podłączenia do sieci gazowniczej oraz ciepłowniczej pozwala na ograniczenie emisji zanieczyszczeń z palenisk domowych;
- wykorzystywanie energii odnawialnej pozwoli na eliminację uciążliwych kotłowni węglowych, będących znaczącym emitentem zanieczyszczeń do powietrza;
- zapobieganie spalania odpadów w domowych paleniskach;
- stosowanie najlepszych dostępnych technologii w zakresie ograniczania zanieczyszczeń przemysłowych.

W celu zmniejszenia emisji zanieczyszczeń pochodzącej z ogrzewania budynków zalecana jest:

- termomodernizacja budynków poprzez, którą rozumiemy nie tylko bezpośrednie docieplenie budynków, ale także modernizację systemów ogrzewania zarówno u odbiorców indywidualnych, jak i w zbiorczych źródłach ogrzewania – kotłowniach;
- wymiana źródeł energii cieplnej zasilanych paliwem nieodnawialnym na urządzenia o mniejszym stopniu negatywnego oddziaływania na środowisko, w tym zastosowanie odnawialnych źródeł energii;
- ograniczenie zużycia energii poprzez wdrażanie systemów efektywnych energetycznie.

Ochrona wód

Czynniki negatywne:

- punktowe (zrzuty ścieków, nieszczelne zbiorniki na nieczystości płynne) i obszarowe źródła zanieczyszczeń wód powierzchniowych i podziemnych stanowiące głównie zanieczyszczenia spływające z pól, szczególnie w okresach po nawożeniu gruntów rolnych;
- nielegalne zrzuty ścieków komunalnych, nieszczelne zbiorniki bezodpływowe (szamba), niewłaściwie funkcjonujące przydomowe oczyszczalnie ścieków;
- słabiej rozwinięta gospodarka ściekowa na terenach wiejskich oraz na obszarach ogródków działkowych;
- niewłaściwe postępowanie z substancjami ropopochodnymi (zwłaszcza na terenach wiejskich, niewłaściwe magazynowanie oleju napędowego);
- możliwość przeniknięcia zanieczyszczeń do poziomów wodonośnych wskutek niewłaściwej eksploatacji ujęć wód podziemnych;
- awarie i wypadki mogące spowodować emisję niebezpiecznych substancji do środowiska gruntowego;
- zły stan ekologiczny rzek na terenie gminy;
- niekontrolowane spływy powierzchniowe substancji nawozowych i środków chemicznych, stanowiące źródło substancji biogenych (głównie związków azotu i fosforu) odpowiedzialne za eutrofizację wód powierzchniowych;

Działania na rzecz poprawy jakości wód powierzchniowych i podziemnych:

- rozwój gospodarki wodno-ściekowej (zwodociągowanie i skanalizowanie gminy oraz modernizacja istniejącej infrastruktury, spełnienie wymogów określonych w KPOŚK);
- ochrona zasobów wodnych (w tym m. in.: monitoring wód, kontrola podmiotów gospodarczych i mieszkańców pod względem wywozu ścieków; prowadzenie działalności rolniczej zgodnie z Kodeksem Dobrej Praktyki Rolniczej);
- podejmowanie przedsięwzięć z zakresu modernizacji i odbudowy systemów melioracji wodnych podstawowych i szczegółowych;
- realizacja programu małej retencji;
- stosowanie odpowiednich zabiegów rolniczych ograniczających skutki suszy (KDPR);

Oddziaływanie hałasu

Czynniki negatywne:

- brak wystarczających rozwiązań technicznych - tempo modernizacji i budowy nowych dróg nie może nadążyć za wzrostem liczby pojazdów;
- zły stan techniczny dróg;

Hałas drogowy można zmniejszyć przez zapewnienie odpowiedniego stanu technicznego drogi oraz poprzez:

- ograniczenie prędkości na określonych odcinkach dróg;
- poprawę płynności ruchu;
- budowę obwodnic;
- ograniczenie możliwości wjazdu pojazdów ciężkich;
- prowadzenie nasadzeń roślinności ochronnej wzdłuż tras komunikacyjnych;
- budowę ekranów akustycznych – w miejscach szczególnie narażonych na hałas;
- stosowanie specjalnej „cichej nawierzchni” wygłuszającej przejazd samochodów;

W zakresie ograniczenia hałasu podstawowe cele to:

- zmniejszenie narażenia mieszkańców na nadmierny, ponadnormatywny poziom hałasu, zwłaszcza emitowanego przez środki transportu (w tym budowa obwodnic, modernizacja odcinków dróg krajowych, wojewódzkich, powiatowych i gminnych);
- utrzymanie aktualnego poziomu hałasu w obszarach, gdzie sytuacja akustyczna jest korzystna;
- zintegrowanie działań w zakresie ochrony przed hałasem z planami zagospodarowania przestrzennego (mapowanie cyfrowe, strefy ograniczonego użytkowania, lokalizacja obiektów, przebieg szlaków transportu drogowego i szynowego itp.);
- prowadzenie monitoringu hałasu w obrębie źródeł emisji.

Oddziaływanie pól elektromagnetycznych

Czynniki negatywne:

- dynamiczny rozwój telefonii komórkowej, wzrost liczby stacji bazowych telefonii i urządzeń Wi-Fi przez co zwiększa się ilość źródeł promieniowania i obszar ich oddziaływania;
- mała świadomość społeczeństwa na temat źródeł, zasięgu oraz oddziaływań pól elektromagnetycznych oraz niepełna wiedza na temat skutków zdrowotnych;

- wymagania z zakresu ochrony środowiska przed promieniowaniem niejonizującym są często pomijane w miejscowych planach zagospodarowania przestrzennego;
- podchodzenie zabudowy mieszkaniowej pod linie energetyczne.

Działania, które ukierunkowane są na zmniejszenie skutków oddziaływania pól elektromagnetycznych:

- monitoring środowiska pod kątem przekroczenia poziomów dopuszczalnych pól elektromagnetycznych;
- ujęcie w miejscowych planach zagospodarowania przestrzennego gmin zapisów dotyczących umiejscawiania źródeł promieniowania elektromagnetycznego, w taki sposób aby nie stwarzały zagrożenia dla środowiska i mieszkańców;
- wprowadzenia zakazu lokalizacji zabudowy mieszkaniowej w strefie oddziaływania linii elektroenergetycznych.

Odnawialne źródła energii (OZE)

Czynniki negatywne:

- zbyt powolne tempo rozwoju odnawialnych źródeł energii, co negatywnie wpłynie na uzyskanie założonych poziomów (15% do 2020 r.) wykorzystania energii odnawialnej;
- zbyt mały udział odnawialnych źródeł energii w stosunku do istniejącego potencjału - konieczność zwiększenia wykorzystania odnawialnych źródeł energii;
- barierą dla rozwoju energetyki odnawialnej zwłaszcza energetyki wiatrowej i budowy biogazowni rolniczych jest mocno rozwinięta w województwie sieć obszarów chronionych (w tym Natura 2000 oraz inne obszary przyrodniczo wartościowe);
- niechęć lokalnej społeczności do lokalizowania inwestycji w zakresie odnawialnych źródeł energii.

Działania, które ukierunkowane są na zwiększenie wykorzystania energii odnawialnej:

- rozwój energetyki geotermalnej oraz poszukiwania innych możliwości pozyskiwania energii odnawialnej;
- uwzględnianie w studium zagospodarowania przestrzennego gmin i w planach miejscowych możliwości lokalizacji instalacji wykorzystujących odnawialne źródła energii;
- dokładne rozważanie lokalizacji instalacji w celu uniknięcia konfliktów środowiskowych i społecznych;
- prowadzenie szeroko zakrojonych kampanii informacyjnych dotyczących korzyści płynących z pozyskiwania energii ze źródeł odnawialnych;
- rozwój pozostałych alternatywnych źródeł energii (spalanie biomasy, fotowoltaika) które w mniejszym stopniu oddziałują na środowisko.

Gospodarka odpadami

Czynniki negatywne:

- objęcie systemem zbiórki odpadów komunalnych nie wszystkich ich wytwórców (w zakresie zmieszanych odpadów komunalnych oraz w zakresie selektywnej zbiórki);
- słabo rozwinięty system zbiórki odpadów organicznych (bioodpadów);
- zbyt powolne tempo usuwania azbestu;

Działania, które ukierunkowane są na uporządkowanie gospodarki odpadami:

- likwidacja na bieżąco „dzikich wysypisk”;
- dążenie do objęcia systemem selektywnej zbiórki odpadów komunalnych wszystkich wytwórców odpadów;
- edukacja mieszkańców w zakresie prawidłowego postępowania z odpadami komunalnymi;
- dofinansowywanie przedsięwzięć polegających na demontażu wyrobów zawierających azbest.

Przeciwdziałanie poważnym awariom

Czynniki negatywne:

- zagrożenie poważną awarią związane z transportem drogowym materiałów niebezpiecznych, sprzyja temu zły stan techniczny dróg oraz duże natężenie ruchu.

Działania, które ukierunkowane są na zmniejszenie ryzyka wystąpienia poważnej awarii:

- wytyczenie alternatywnych tras przejazdu dla pojazdów samochodowych transportujących substancje niebezpieczne przez tereny zurbanizowane;
- wyznaczenie parkingów dla pojazdów transportujących substancje niebezpieczne;

- poprawa stanu nawierzchni dróg na trasach transportowych;
- poprawa bezpieczeństwa kolejowego substancji niebezpiecznych;
- poszerzanie wiedzy samorządów w zakresie przeciwdziałania poważnym awariom.

5. Identyfikacja i ocena przewidywanych znaczących oddziaływań na środowisko, w tym na cele i przedmiot ochrony obszarów Natura 2000 oraz ich integralność

Ocenie możliwych oddziaływań na środowisko poddano zadania inwestycyjne jak i pozainwestycyjne ujęte do realizacji w ramach poszczególnych celów Programu. Próbę oceny i identyfikacji znaczących oddziaływań na środowisko poszczególnych zadań dokonano w tabelach w tzw. macierzach skutków środowiskowych, które są syntetycznym zestawieniem możliwych pozytywnych, negatywnych, bezpośrednich, pośrednich, krótkoterminowych, długoterminowych oddziaływań tych zadań. W Prognozie przyjęto jedynie zidentyfikowane typy skutków środowiskowych oraz oceniono ich wpływ na poszczególne elementy środowiska z uwzględnieniem także wpływu na zdrowie ludzi, przyrodę, obszary Natura 2000, dziedzictwo kulturowe, w tym zabytki.

W przypadku gminy Pruszcz istnieje ryzyko bezpośredniego oddziaływania na obszary Natura 2000. Wzdłuż rzeki Wisły, wyznaczającej wschodnią granicę gminy rozpościera się obszar Natura 2000 PLB040003 Dolina Dolnej Wisły.

Również we wschodniej części gminy znajduje się fragment Nadwiślańskiego Parku Krajobrazowego i Nadwiślańskiego Obszaru Chronionego Krajobrazu. Niewielki skrawek w zachodniej części gminy położony jest w obrębie Obszaru Chronionego Krajobrazu Zalewu Koronowskiego. Ogólnie obszary objęte ochroną prawną zajmują ok. 2760 ha, co stanowi niespełna 19,4% powierzchni gminy.

Wszystkie zaplanowane działania na terenie gminy Pruszcz będą zgodne z zasadą zrównoważonego rozwoju. Mają na celu utrzymanie dobrego stanu środowiska w obszarach, gdzie ten stan jest dobry, a tam gdzie jakość poszczególnych komponentów jest niezadowolająca przedsięwzięcia zaplanowane są po to by ten stan przywrócić do dobrego. Zatem zaplanowane działania nie wpłyną na integralność obszarów Natura 2000 ani na przedmiot ich ochrony.

Określenie zmian stanu środowiska na obszarach objętych przewidywanym znaczącym oddziaływaniem w odniesieniu do niektórych zadań inwestycyjnych zaplanowanych w Programie przy braku informacji o sposobie i dokładnych miejscach realizacji poszczególnych przedsięwzięć jest bardzo trudne. Biorąc jednak pod uwagę, że część z zamierzeń inwestycyjnych przewidywanych do realizacji w ramach Programu dla Gminy Pruszcz wymagać będzie przeprowadzenia postępowań w sprawie oceny oddziaływania na środowisko w odniesieniu do konkretnych warunków środowiskowych przyjęto, że na tym etapie wystarczające będzie omówienie typowych oddziaływań i ich potencjalnych skutków środowiskowych. W niektórych przypadkach oddziaływanie, w zależności od aspektu, jaki się rozważa, może mieć jednocześnie negatywny lub pozytywny wpływ na dany element środowiska.

Przy tak przeprowadzonej ocenie możliwe było generalne określenie potencjalnych niekorzystnych skutków środowiskowych związanych z realizacją poszczególnych zadań. Ponadto ocenę tę dokonano przede wszystkim pod kątem oddziaływania na środowisko w fazie eksploatacji inwestycji, zakładając, że uciążliwości występujące w fazie budowy z reguły mają charakter przejściowy.

Oznaczenia:

(+) - pozytywne oddziaływania i skutki w zakresie analizowanego zadania,

(-) - negatywne oddziaływania i skutki w zakresie analizowanego zadania,

(0) - brak zauważalnego oddziaływania i skutków w zakresie analizowanego zadania,

(+/-) - realizacja celu może spowodować zarówno pozytywne, jak i negatywne oddziaływania i skutki w zakresie analizowanego zagadnienia,

(N) - brak możliwości jednoznacznego określenia spodziewanego oddziaływania i skutków – są one zależne od wyboru szczegółowych rozwiązań lub uwarunkowań niemożliwych obecnie do przewidzenia i uwzględnienia w symulacji,

Tabela 9 Przewidywane znaczące oddziaływania (w tym oddziaływania bezpośrednie, pośrednie, wtórne, skumulowane, krótkoterminowe, średnioterminowe i długoterminowe, stałe i chwilowe oraz pozytywne i negatywne) na następujące zagadnienia i aspekty środowiska

Lp.	Zadania	Jednostka odpowiedzialna	Przewidywane znaczące oddziaływania (w tym oddziaływania bezpośrednie, pośrednie, wtórne, skumulowane, krótkoterminowe, średnioterminowe i długoterminowe, stałe i chwilowe oraz pozytywne i negatywne) na następujące zagadnienia i aspekty środowiska:												
			Obszar NATURA 2000	Różnorodność biologiczna	Ludzie	Zwierzęta	Rośliny	Wodę	Powietrze	Powierzchnię ziemi	Krajobraz	Klimat	Zasoby naturalne	Zabytki	Dobra materialne
Obszar interwencji: Powietrze, adaptacja do zmian klimatu															
1.	Modernizacja i wymiana przestarzałych źródeł ciepła	Gmina, Właściciele nieruchomości	0	0	+	0	0	0	+	0	0	+	+	+	+
2.	Realizacja działań zmierzających do ułatwienia rozwoju sieci gazowniczej	Gmina	0	0	+	+	0	0	+	+	+	+	+	+	+
3.	Termomodernizacja budynków i obiektów użyteczności publicznej, w tym:	Gmina	0	0	+	0	0	0	+	+	+/0	+	+	+	+
3.1.	<i>Kompleksowa termomodernizacja energetyczna budynku Urzędu Gminy w Pruszczu i budynków szkół podstawowych w miejscowościach Niewieścina i Łowinek: dotacja dla Gminy Pruszcz - zmniejszenie zużycia energii cieplnej</i>	Gmina	0	0	+	0	0	0	+	+	+/0	+	+	+	+
4.	Działania informacyjno-edukacyjne w zakresie gospodarki niskoemisyjnej	Gmina, Powiat	0	0	+	0	+	0	+	+	+	+	+	+	+
5.	Prowadzenie monitoringu powietrza	WIOŚ	0	0	+	+	0	0	+	+	0	+	+	+	+
6.	Promowanie korzystania z komunikacji zbiorowej, rowerów i środków transportu wykorzystujących napędy przyjazne środowisku	Gmina, Powiat	0	0	+	0	+	0	+	+	+	+	+	+	+

Prognoza oddziaływania na środowisko Programu Ochrony Środowiska dla Gminy Pruszcz

Lp.	Zadania	Jednostka odpowiedzialna	Przewidywane znaczące oddziaływania (w tym oddziaływania bezpośrednie, pośrednie, wtórne, skumulowane, krótkoterminowe, średnioterminowe i długoterminowe, stałe i chwilowe oraz pozytywne i negatywne) na następujące zagadnienia i aspekty środowiska:												
			Obszar NATURA 2000	Różnorodność biologiczna	Ludzie	Zwierzęta	Rośliny	Wodę	Powietrze	Powierzchnię ziemi	Krajobraz	Klimat	Zasoby naturalne	Zabytki	Dobra materialne
7.	Modernizacja i rozbudowa ścieżek rowerowych	Gmina, Powiat, zarządcy dróg, Nadleśnictwa	+	+	+	+	+	0/+	+	0/+	+	+	+	+	+
8.	Promocja i edukacja w zakresie wykorzystania OZE (promocja kolektorów słonecznych, pomp ciepła, geotermii, biomasy, elektrowni wiatrowych do 100 kW)	Gmina, Powiat	0	0	+	0	+	0	+	+	+	+	+	+	+
9.	Wspieranie przedsięwzięć związanych z wykorzystaniem instalacji OZE	Gmina Prywatni inwestorzy	0	0	+	0	+	0	+	+	+	+	+	+	+
10.	Wymiana oświetlenia na mniej energochłonne	Gmina, Powiat, Przedsiębiorcy	0	0	+	0	0	0	+	+	+/0	+	+	+	+
11.	Modernizacja, budowa, przebudowa i remonty dróg gruntowych, osiedlowych i chodników, w tym:	Gmina, zarządcy dróg	0	0	+	0	0	0	+	0	0	0	0	+	+
11.1	Przebudowa drogi gminnej nr 031123C Cielešzyn-Niewiešcin o dł. 2,2 km	Gmina	0	0	+	0	0	0	+	0	0	0	0	+	+
11.2.	Przebudowa drogi dojazdowej do gruntów rolnych nr 031138C w m. Topolno o dł. 1,4 km	Gmina	0	0	+	0	0	0	+	0	0	0	0	+	+
11.3.	Przebudowa dróg gminnych w miejscowości Łowinek Nr 031116C - ul. Szkolna o dł. 0,87 km	Gmina	0	0	+	0	0	0	+	0	0	0	0	+	+
11.4.	Przebudowa drogi gminnej w Łowinku - ul. Jedności o dł. 0,83 km	Gmina	0	0	+	0	0	0	+	0	0	0	0	+	+
11.5.	Rozbudowa drogi gminnej Nr 031114C w Pruszczu ul. 3 Maja o dł. 1 km	Gmina	0	0	+	0	0	0	+	0	0	0	0	+	+

Prognoza oddziaływania na środowisko Programu Ochrony Środowiska dla Gminy Pruszcz

Lp.	Zadania	Jednostka odpowiedzialna	Przewidywane znaczące oddziaływania (w tym oddziaływania bezpośrednie, pośrednie, wtórne, skumulowane, krótkoterminowe, średnioterminowe i długoterminowe, stałe i chwilowe oraz pozytywne i negatywne) na następujące zagadnienia i aspekty środowiska:													
			Obszar NATURA 2000	Różnorodność biologiczna	Ludzie	Zwierzęta	Rośliny	Wodę	Powietrze	Powierzchnię ziemi	Krajobraz	Klimat	Zasoby naturalne	Zabytki	Dobra materialne	
11.6.	Przebudowa drogi gminnej w miejscowości Pruszcz ul. Modrzewiowa o dł. 0,24 km ul. Lipowa o dł. 0,3 km ul. Akacja o dł. 0,18 km	Gmina	0	0	+	0	0	0	0	+	0	0	0	0	+	+
11.7.	Przebudowa drogi gminnej w Serocku – ul. Kolejowa o dł. 1,8 km	Gmina	0	0	+	0	0	0	0	+	0	0	0	0	+	+
11.8.	Przebudowa drogi gminnej Serock - Brzeźno w miejscowości Serock o dł. 1,6 km	Gmina	0	0	+	0	0	0	0	+	0	0	0	0	+	+
11.9	Przebudowa drogi gminnej w miejscowości Pruszcz ul. Okrężna o dł. 0,84 km	Gmina	0	0	+	0	0	0	0	+	0	0	0	0	+	+
11.10.	Przebudowa drogi gminnej Serock - Brzeźno w miejscowości Brzeźno o dł. 1,7 km	Gmina	0	0	+	0	0	0	0	+	0	0	0	0	+	+
11.11	Przebudowa drogi gminnej w miejscowości Konstantowo o dł. 0,6 km	Gmina	0	0	+	0	0	0	0	+	0	0	0	0	+	+
11.12	Przebudowa drogi gminnej w miejscowości Konstantowo o dł. 0,9 km	Gmina	0	0	+	0	0	0	0	+	0	0	0	0	+	+
12.	Promowanie budownictwa energooszczędnego i pasywnego	Gmina, Powiat,	0	0	+	0	+	0	+	+	+	+	+	+	+	+
Obszar interwencji: zasoby i jakość wód, gospodarka wodno-ściekowa																
1.	Monitoring wód powierzchniowych i podziemnych	WIOŚ	+	+	+	+	+	+	+	0	0	0	0	+	0	0

Prognoza oddziaływania na środowisko Programu Ochrony Środowiska dla Gminy Pruszcz

Lp.	Zadania	Jednostka odpowiedzialna	Przewidywane znaczące oddziaływania (w tym oddziaływania bezpośrednie, pośrednie, wtórne, skumulowane, krótkoterminowe, średnioterminowe i długoterminowe, stałe i chwilowe oraz pozytywne i negatywne) na następujące zagadnienia i aspekty środowiska:												
			Obszar NATURA 2000	Różnorodność biologiczna	Ludzie	Zwierzęta	Rośliny	Wodę	Powietrze	Powierzchnię ziemi	Krajobraz	Klimat	Zasoby naturalne	Zabytki	Dobra materialne
2.	Ustanawianie strefy ochronnej ujęć wody obejmującej teren ochrony bezpośredniej i pośredniej	Powiat, Marszałek Województwa, RZGW	0	0	+	0	0	+	0	+	0	0	+	0	0
3.	Dofinansowanie przydomowych oczyszczalni ścieków	Gmina	+	+	+	0/+	0/+	+	0	+	0	0	+	+	+
4.	Dalszy rozwój infrastruktury kanalizacyjnej na terenie gminy, w tym:	Gmina, Przedsiębiorstwa komunalne	+	+	+	0/+	0/+	+	0	+	0	0	+	+	+
5.	Bieżąca ewidencja i kontrola zbiorników bezodpływowych oraz ich likwidacja na obszarach nowo skanalizowanych	Gmina	+	+	+	0	0	+	0	+	0	0	+	0	0
6.	Zapewnienie odpowiedniej jakości wody do picia poprzez rozwój i modernizację infrastruktury wodociągowej na terenie gminy	Gmina	+	+	+	0/+	0/+	+	0	+	0	0	+	+	+
7.	Zachęcanie mieszkańców do montażu instalacji retencjonujących wodę deszczową	Gmina	+	+	+	+	+	+	0	+	0	0	+	0	0
Obszar interwencji: klimat akustyczny, pola elektromagnetyczne															
1.	Tworzenie zabezpieczeń przed oddziaływaniem hałasu komunikacyjnego poprzez wprowadzenie odpowiednich zapisów w SIWZ uwzględniające m.in. montowanie dźwiękoszczelnych okien, kładzenie cichej nawierzchni i budowę ekranów akustycznych	Gmina, Powiat, zarządcy dróg	0	0	+	0/+	0/+	0/+	+	+	+	+	+	+	+

Prognoza oddziaływania na środowisko Programu Ochrony Środowiska dla Gminy Pruszcz

Lp.	Zadania	Jednostka odpowiedzialna	Przewidywane znaczące oddziaływania (w tym oddziaływania bezpośrednie, pośrednie, wtórne, skumulowane, krótkoterminowe, średnioterminowe i długoterminowe, stałe i chwilowe oraz pozytywne i negatywne) na następujące zagadnienia i aspekty środowiska:												
			Obszar NATURA 2000	Różnorodność biologiczna	Ludzie	Zwierzęta	Rośliny	Wodę	Powietrze	Powierzchnię ziemi	Krajobraz	Klimat	Zasoby naturalne	Zabytki	Dobra materialne
2.	Budowa, rozbudowa i poprawa stanu głównych szlaków komunikacyjnych, w tym:	Powiat, zarządcy dróg	0	0/-	+	-/+	+	-/+	-/+	-/+	+	+	+	+	+
2.1.	<i>Budowa drogi S5 Dworzysko-Aleksandrowo</i>	GDDKiA O/Bydgoszcz	0	0/-	+	-/+	+	-/+	-/+	-/+	+	+	+	+	+
2.2.	<i>Włączenie północno zachodniej części powiatu świeckiego do planowanego węzła w Zbrachlinie przy drodze ekspresowej S5 wchodzącej w skład korytarza TNT - Poprawa jakości dróg</i>	PZD	0	0/-	+	-/+	+	-/+	-/+	-/+	+	+	+	+	+
3.	Realizacja inwestycji drogowych na drogach powiatowych i gminnych zgodnie z planami inwestycyjnymi, w tym:	Gmina, Powiat,	0	0/-	+	-/+	+	-/+	-/+	-/+	+	+	+	+	+
3.1	<i>Przebudowa drogi gminnej nr 031123C Cieleszyn - Niewieścín: dotacja dla Gminy Pruszcz - poprawa jakości infrastruktury drogowej</i>	Gmina	0	0/-	+	-/+	+	-/+	-/+	-/+	+	+	+	+	+
3.2.	<i>Przebudowa drogi powiatowej nr 1267C Wudzyn - Pruszcz - odnowienie drogi</i>	PZD	0	0/-	+	-/+	+	-/+	-/+	-/+	+	+	+	+	+
3.3.	<i>Przebudowa drogi powiatowej nr 1269C Nieciszewo - Trzebień - odnowienie drogi</i>	PZD	0	0/-	+	-/+	+	-/+	-/+	-/+	+	+	+	+	+
3.4.	<i>Przebudowa drogi powiatowej nr 1270C Pruszcz - Trzebień - odnowienie drogi</i>	PZD	0	0/-	+	-/+	+	-/+	-/+	-/+	+	+	+	+	+
3.5.	<i>Przebudowa drogi powiatowej nr 1295C Topolno - Trzeciewiec - odnowienie dróg</i>	PZD	0	0/-	+	-/+	+	-/+	-/+	-/+	+	+	+	+	+

Prognoza oddziaływania na środowisko Programu Ochrony Środowiska dla Gminy Pruszcz

Lp.	Zadania	Jednostka odpowiedzialna	Przewidywane znaczące oddziaływania (w tym oddziaływania bezpośrednie, pośrednie, wtórne, skumulowane, krótkoterminowe, średnioterminowe i długoterminowe, stałe i chwilowe oraz pozytywne i negatywne) na następujące zagadnienia i aspekty środowiska:												
			Obszar NATURA 2000	Różnorodność biologiczna	Ludzie	Zwierzęta	Rośliny	Wodę	Powietrze	Powierzchnię ziemi	Krajobraz	Klimat	Zasoby naturalne	Zabytki	Dobra materialne
3.6.	Przebudowa drogi powiatowej nr1277C Polskie Łąki - Pruszcz - odnowienie dróg	PZD	0	0/-	+	-/+	+	-/+	-/+	-/+	+	+	+	+	+
3.7.	Przebudowa drogi powiatowej nr 1279C Bukowiec - Przysiersk	PZD	0	0/-	+	-/+	+	-/+	-/+	-/+	+	+	+	+	+
4.	Wprowadzanie nasadzeń ochronnych i w razie konieczności ekranów akustycznych wzdłuż ciągów komunikacyjnych	Zarządcy dróg	+	+	+	+	+	+	+	+	+	+	+	0	0
5.	Ochrona mieszkańców gminy przed promieniowaniem elektromagnetycznym przez weryfikację składanych zgłoszeń instalacji wytwarzających promieniowanie elektromagnetyczne	Powiat	0	0	+	+	0	0	+	0	0	+	0	0	+
6.	Monitoring promieniowania elektromagnetycznego	Gmina	0	0	+	+	0	0	+	0	0	+	0	0	+
Obszar interwencji: gospodarka odpadami i zapobieganie powstawaniu odpadów															
1.	Rozwój systemu gospodarki odpadami	Gminy, Regionalna Instalacja Przetwarzania Odpadów Komunalnych	0	0	+	0	0	+	0	+	+	0	+	0	+
1.1.	Budowa GPSZOK	Gmina/ Spółka Komunalna „Błysk” sp. z o.o.	0	0	+	0	0	+	0	+	+	0	+	0	+
2.	Objęcie wszystkich mieszkańców systemem odbioru odpadów oraz selektywnego zbierania odpadów	Gmina	0	0	+	0	0	+	0	+	+	0	+	+	+

Prognoza oddziaływania na środowisko Programu Ochrony Środowiska dla Gminy Pruszcz

Lp.	Zadania	Jednostka odpowiedzialna	Przewidywane znaczące oddziaływania (w tym oddziaływania bezpośrednie, pośrednie, wtórne, skumulowane, krótkoterminowe, średnioterminowe i długoterminowe, stałe i chwilowe oraz pozytywne i negatywne) na następujące zagadnienia i aspekty środowiska:													
			Obszar NATURA 2000	Różnorodność biologiczna	Ludzie	Zwierzęta	Rośliny	Wodę	Powietrze	Powierzchnię ziemi	Krajobraz	Klimat	Zasoby naturalne	Zabytki	Dobra materialne	
3.	Kontynuacja działań informacyjnych i edukacyjnych w zakresie prawidłowego gospodarowania odpadami komunalnymi	Gmina	0	0	+	0	0	0	0	0	+	+	0	0	0	+
4.	Kontrola podmiotów prowadzących działalność w zakresie odbierania, zbierania, transportu, odzysku i unieszkodliwiania odpadów	Gminy, WIOŚ	0	0	+	0	0	+	0	+	+	0	+	+	+	+
5.	Likwidacja „dzikich wysypisk” odpadów	Gmina	0	+	+	+	+	+	+	+	+	+	0	+	+	+
6.	Rekultywacja składowiska odpadów komunalnych w m. Małociechowo	Gmina/ Spółka Komunalna „Błysk” sp. z o.o.	0	+	+	+	+	+	+	+	+	+	0	+	0	0
7.	Pomoc w usuwaniu azbestu	WFOŚiGW, Gmina	0	0	+	0	0	0	+	+	+	0	0	+	+	+
Obszar interwencji: adaptacja do zmian klimatu i nadzwyczajne zagrożenia środowiska																
1.	Odbudowa i okresowa konserwacja gruntowna urządzeń przeciwpowodziowych i melioracji wodnych na terenie gminy, w tym:	Powiat, Gmina, K-PZMiUW, Spółki wodne, Właściciele nieruchomości	0	0/-	+	0/-	0/-	+	0	+	0	0	0	+	+	+
1.1	<i>Ochrona przed wodami powodziowymi dolnego odcinka Wisły od Włocławka do jej ujścia do Zatoki - przebudowa ostróg na rzece Wiśle w km 847- 718.</i>	RZGW w Gdańsku,	0/-	0/-	+	0/-	0/-	0	0	+	0	0	0	+	+	+

Prognoza oddziaływania na środowisko Programu Ochrony Środowiska dla Gminy Pruszcz

Lp.	Zadania	Jednostka odpowiedzialna	Przewidywane znaczące oddziaływania (w tym oddziaływania bezpośrednie, pośrednie, wtórne, skumulowane, krótkoterminowe, średnioterminowe i długoterminowe, stałe i chwilowe oraz pozytywne i negatywne) na następujące zagadnienia i aspekty środowiska:												
			Obszar NATURA 2000	Różnorodność biologiczna	Ludzie	Zwierzęta	Rośliny	Wodę	Powietrze	Powierzchnię ziemi	Krajobraz	Klimat	Zasoby naturalne	Zabytki	Dobra materialne
1.2	Ochrona przed wodami powodziowymi dolnego odcinka Wisły od Włocławka do jej ujścia do Zatoki - prace konserwacyjne na obszarze koryta wielkiej wody Dolnej Wisły,	RZGW w Gdańsku	0	0	+	0	0	+	0	+	0	0	0	+	+
1.3	Przebudowa wału przeciwpowodziowego Grabowo- Świecie od km 0+000 do km 22+500 oraz 23+857- 26+565,	Kujawsko - Pomorski ZMiUW we Włocławku.	0/-	0/-	+	0/-	0/-	0	0	+	0	0	0	+	+
1.4	Utrzymanie i konserwacja rowów melioracyjnych na terenie gminy	GSW	0/-	0/-	+	0/-	0/-	0	0	+	0	0	0	+	+
2.	Wykreowanie właściwych zachowań społeczeństwa w sytuacji wystąpienia awarii	Gmina, Powiat,	0	0	+	0	0	0	+	+	+	+	+	+	+
4.	Doposażenie Ochotniczej Straży Pożarnej w specjalistyczny sprzęt	Gmina, Powiat,	0	0	+	0	0	0	+	+	+	+	+	+	+
Obszar interwencji: Zasoby przyrodnicze															
1.	Bieżąca inwentaryzacja form ochrony przyrody, zachowanie różnorodności biologicznej i jej racjonalne użytkowanie oraz stworzenie spójnego systemu obszarów chronionych	Gmina, Powiat,	+	+	+	+	+	+	+	+	+	+	+	+	+
2.	Inwentaryzacja oraz bieżąca ochrona istniejących pomników przyrody	Gmina	+	+	+	+	+	+	+	+	+	+	+	+	+

Prognoza oddziaływania na środowisko Programu Ochrony Środowiska dla Gminy Pruszcz

Lp.	Zadania	Jednostka odpowiedzialna	Przewidywane znaczące oddziaływania (w tym oddziaływania bezpośrednie, pośrednie, wtórne, skumulowane, krótkoterminowe, średnioterminowe i długoterminowe, stałe i chwilowe oraz pozytywne i negatywne) na następujące zagadnienia i aspekty środowiska:												
			Obszar NATURA 2000	Różnorodność biologiczna	Ludzie	Zwierzęta	Rośliny	Wodę	Powietrze	Powierzchnię ziemi	Krajobraz	Klimat	Zasoby naturalne	Zabytki	Dobra materialne
3.	Realizacja zadań z zakresu rozwoju bezpiecznej dla środowiska nowoczesnej infrastruktury rekreacyjnej zapewniającej wzrost potencjału turystycznego regionu	Gmina, Powiat, Zespół Parków Krajobrazowych	+	+	+	+	+	+	+	+	+	+	+	+	+
4.	Utrzymanie, pielęgnacja i zakładanie terenów zieleni	Gmina	+	+	+	+	+	+	+	+	+	+	+	+	+
5.	Prowadzenie trwale zrównoważonej gospodarki leśnej w oparciu o zasady powszechnej ochrony lasów, zapewnienia trwałości ich użytkowania, zrównoważonego wykorzystywania wszystkich funkcji lasów oraz powiększania zasobów leśnych.	Nadleśnictwa	+	+	+	+	+	+	+	+	+	+	+	+	+
Obszar interwencji: zasoby geologiczne, gleby, zasoby i jakość wód															
1.	Ochrona gleb najlepszych kompleksów w MPZP przed zainwestowaniem	Gmina	+	+	+	+	+	+	0	+	0	0	+	+	+
2.	Rekultywacja terenów zdegradowanych	Właściciele nieruchomości	+	+	+	+	+	+	+	+	+	+	+	+	+
3.	Likwidacja nielegalnej eksploatacji kopalni	Dyrektor Okręgowego Urzędu Górniczego z siedzibą w Gdańsku	+	+	+	+	+	+	+	+	+	+	+	+	+

Prognoza oddziaływania na środowisko Programu Ochrony Środowiska dla Gminy Pruszcz

Lp.	Zadania	Jednostka odpowiedzialna	Przewidywane znaczące oddziaływania (w tym oddziaływania bezpośrednie, pośrednie, wtórne, skumulowane, krótkoterminowe, średnioterminowe i długoterminowe, stałe i chwilowe oraz pozytywne i negatywne) na następujące zagadnienia i aspekty środowiska:												
			Obszar NATURA 2000	Różnorodność biologiczna	Ludzie	Zwierzęta	Rośliny	Wodę	Powietrze	Powierzchnię ziemi	Krajobraz	Klimat	Zasoby naturalne	Zabytki	Dobra materialne
Obszar interwencji: edukacja i świadomość ekologiczna mieszkańców															
1.	Promocja walorów przyrodniczych gminy poprzez zamieszczanie informacji na stronach www, w lokalnych gazetach, na targach turystycznych	Gmina, Powiat	+	+	+	+	+	+	+	+	+	+	+	+	+
2.	Prowadzenie publicznie dostępnego wykazu danych o dokumentach objętych obowiązkiem udostępniania jako informacje o środowisku i jego ochronie	Gmina, Powiat	+	+	+	+	+	+	+	+	+	+	+	+	+
3.	Organizowanie imprez pobudzających aktywność dzieci i młodzieży w dziedzinie ochrony przyrody i środowiska naturalnego	Gmina, Powiat, Zespół Parków Krajobrazowych	+	+	+	+	+	+	+	+	+	+	+	+	+
4.	Intensyfikacja edukacji ekologicznej promującej właściwe postępowanie z odpadami oraz prowadzenie skutecznej kampanii informacyjno – edukacyjnej w tym zakresie	Gmina, Powiat	+	+	+	+	+	+	+	+	+	+	+	+	+

Prognoza oddziaływania na środowisko Programu Ochrony Środowiska dla Gminy Pruszcz

Lp.	Zadania	Jednostka odpowiedzialna	Przewidywane znaczące oddziaływania (w tym oddziaływania bezpośrednie, pośrednie, wtórne, skumulowane, krótkoterminowe, średnioterminowe i długoterminowe, stałe i chwilowe oraz pozytywne i negatywne) na następujące zagadnienia i aspekty środowiska:												
			Obszar NATURA 2000	Różnorodność biologiczna	Ludzie	Zwierzęta	Rośliny	Wodę	Powietrze	Powierzchnię ziemi	Krajobraz	Klimat	Zasoby naturalne	Zabytki	Dobra materialne
5.	Wyeliminowanie negatywnych zachowań (np. wypalanie traw, porzucanie odpadów w miejscach na ten cel nieprzeznaczonych, wylwanie nieoczyszczonych ścieków bezpośrednio do wód i gleby, spalanie odpadów w paleniskach domowych, dewastacja zieleni publicznej).	Gmina, Powiat,	+	+	+	+	+	+	+	+	+	+	+	+	+
6.	Edukacja i zwiększanie świadomości w zakresie: zmian klimatu i sposobów minimalizowania ich skutków, wpływu inwazyjnych gatunków obcych oraz znaczenia i konieczności oszczędzania zasobów naturalnych	Gmina, Powiat,	+	+	+	+	+	+	+	+	+	+	+	+	+
7.	Opracowanie i uchwalenie Programu ochrony środowiska dla Gminy Pruszcz	Gmina	+	+	+	+	+	+	+	+	+	+	+	+	+
8.	Opracowanie i upublicznienie co 2 lata raportów z realizacji programu ochrony środowiska dla Gminy Pruszcz	Gmina	+	+	+	+	+	+	+	+	+	+	+	+	+

Przewidywane znaczące oddziaływania na środowisko ustaleń Programu:

NATURA 2000, BIORÓŻNORODNOŚĆ:

Wpływ działań wyznaczonych w projekcie Programu ochrony środowiska dla Gminy Pruszcz na obszary objęte ochroną na podstawie Ustawy o ochronie przyrody z dnia 16 kwietnia 2004 r. (t. j. Dz. U. z 2015 r., poz. 1651) będą oceniane zgodnie z zapisami określonymi w Ustawie z dnia 3 października 2008 r. o udostępnianiu informacji o środowisku i jego ochronie, udziale społeczeństwa w ochronie środowiska oraz o ocenach oddziaływania na środowisko (t. j. z 2016 r. poz. 353 ze zm.).

Dla parków krajobrazowych zgodnie z Art.17. ust. 1 oraz art. 24 ust. 1 ustawy o ochronie przyrody (Dz. U. z 2015 r. poz. 1651) mogą zostać wprowadzone następujące zakazy:

- 1) realizacji przedsięwzięć mogących znacząco oddziaływać na środowisko w rozumieniu przepisów ustawy z dnia 3 października 2008 r. o udostępnianiu informacji o środowisku i jego ochronie, udziale społeczeństwa w ochronie środowiska oraz o ocenach oddziaływania na środowisko (t. j. Dz. U. z 2016 r. poz. 353 ze zm.);
- 2) umyślnego zabijania dziko występujących zwierząt, niszczenia ich nor, legowisk, innych schronień i miejsc rozrodu oraz tarlisk i złożonej ikry, z wyjątkiem amatorskiego połowu ryb oraz wykonywania czynności w ramach racjonalnej gospodarki rolnej, leśnej, rybackiej i łowieckiej;
- 3) likwidowania i niszczenia zadrzewień śródpolnych, przydrożnych i nadwodnych, jeżeli nie wynikają z potrzeby ochrony przeciwpowodziowej lub zapewnienia bezpieczeństwa ruchu drogowego lub wodnego lub budowy, odbudowy, utrzymania, remontów lub naprawy urządzeń wodnych;
- 4) pozyskiwania do celów gospodarczych skał, w tym torfu, oraz skamieniałości, w tym kopalnych szczątków roślin i zwierząt, a także minerałów i bursztynu;
- 5) wykonywania prac ziemnych trwale zniekształcających rzeźbę terenu, z wyjątkiem prac związanych z zabezpieczeniem przeciwsztormowym, przeciwpowodziowym lub przeciwsuwiskowym lub budową, odbudową, utrzymaniem, remontem lub naprawą urządzeń wodnych;
- 6) dokonywania zmian stosunków wodnych, jeżeli zmiany te nie służą ochronie przyrody lub racjonalnej gospodarce rolnej, leśnej, wodnej lub rybackiej;
- 7) budowania nowych obiektów budowlanych w pasie szerokości 100 m od linii brzegów rzek, jezior i innych zbiorników wodnych, z wyjątkiem obiektów służących turystyce wodnej, gospodarce wodnej lub rybackiej;
- 9) likwidowania, zasypywania i przekształcania zbiorników wodnych, starorzeczy oraz obszarów wodno-błotnych;
- 10) wylewania gnojowicy, z wyjątkiem nawożenia własnych gruntów rolnych;
- 11) prowadzenia chowu i hodowli zwierząt metodą bezściółkową;
- 12) utrzymywania otwartych rowów ściekowych i zbiorników ściekowych;
- 13) organizowania rajdów motorowych i samochodowych;
- 14) używania łodzi motorowych i innego sprzętu motorowego na otwartych zbiornikach wodnych.

Znajdujący się na terenie gminy fragment Nadwiślańskiego Parku Krajobrazowego nie posiada planu ochrony.

Dla obszarów chronionego krajobrazu obowiązują zakazy, które określone są w drodze uchwały sejmiku województwa. Zgodnie z art. 24 ust. 1. ustawy z dnia 16 kwietnia 2004 r. o ochronie przyrody (Dz. U. z 2015 r. poz. 1651 ze zm.) na obszarze chronionego krajobrazu mogą być wprowadzone następujące zakazy:

- 1) zabijania dziko występujących zwierząt, niszczenia ich nor, legowisk, innych schronień i miejsc rozrodu oraz tarlisk, złożonej ikry, z wyjątkiem amatorskiego połowu ryb oraz wykonywania czynności związanych z racjonalną gospodarką rolną, leśną, rybacką i łowiecką;
- 2) realizacji przedsięwzięć mogących znacząco oddziaływać na środowisko w rozumieniu przepisów ustawy z dnia 3 października 2008 r. o udostępnianiu informacji o środowisku i jego ochronie, udziale społeczeństwa w ochronie środowiska oraz o ocenach oddziaływania na środowisko;
- 3) likwidowania i niszczenia zadrzewień śródpolnych, przydrożnych i nadwodnych, jeżeli nie wynikają one z potrzeby ochrony przeciwpowodziowej i zapewnienia bezpieczeństwa ruchu drogowego lub wodnego lub budowy, odbudowy, utrzymania, remontów lub naprawy urządzeń wodnych;
- 4) wydobywania do celów gospodarczych skał, w tym torfu, oraz skamieniałości, w tym kopalnych szczątków roślin i zwierząt, a także minerałów i bursztynu;
- 5) wykonywania prac ziemnych trwale zniekształcających rzeźbę terenu, z wyjątkiem prac związanych z zabezpieczeniem przeciwsztormowym, przeciwpowodziowym lub przeciwsuwiskowym lub utrzymaniem, budową, odbudową, naprawą lub remontem urządzeń wodnych;

- 6) dokonywania zmian stosunków wodnych, jeżeli służą innym celom niż ochrona przyrody lub zrównoważone wykorzystanie użytków rolnych i leśnych oraz racjonalna gospodarka wodna lub rybacka;
- 7) likwidowania naturalnych zbiorników wodnych, starorzeczy i obszarów wodno-błotnych;
- 8) lokalizowania obiektów budowlanych w pasie szerokości 100 m od linii brzegów rzek, jezior i innych zbiorników wodnych, z wyjątkiem urządzeń wodnych oraz obiektów służących prowadzeniu racjonalnej gospodarki rolnej, leśnej lub rybackiej.

W stosunku do pomników przyrody wprowadza się następujące zakazy:

- zakaz niszczenia, uszkodzania lub przekształcania obiektu lub obszaru;
- zakaz wykonywania prac ziemnych trwale zniekształcających rzeźbę terenu, z wyjątkiem prac związanych z zabezpieczeniem przeciwsztorowym lub przeciwpowodziowym albo budową, odbudową, utrzymywaniem, remontem lub naprawą urządzeń wodnych;
- zakaz uszkodzania i zanieczyszczania gleby;
- zakaz dokonywania zmian stosunków wodnych, jeżeli zmiany te nie służą ochronie przyrody albo racjonalnej gospodarce rolnej, leśnej, wodnej lub rybackiej;
- zakaz likwidowania, zasypywania i przekształcania naturalnych zbiorników wodnych, starorzeczy oraz obszarów wodno-błotnych;
- zakaz zmiany sposobu użytkowania ziemi.

Inwestycje muszą być zlokalizowane poza obszarami występowania pomników przyrody, dlatego nie wpłyną na pomniki przyrody.

Uwzględniając powyższe zakazy i ograniczenia, założenia Programu ochrony środowiska dla Gminy Pruszcz nie wpłyną na cele ochrony oraz integralność obszarów chronionych.

Dla obszarów Natura 2000 nie ustanawia się zakazów, tak jak dla innych form ochrony przyrody. Ochrona na obszarach Natura 2000 opiera się przede wszystkim na ograniczaniu podejmowania działań mogących w znaczący sposób pogorszyć stan siedlisk przyrodniczych oraz siedlisk gatunków roślin i zwierząt, a także w znaczący sposób wpłynąć negatywnie na gatunki, dla których ochrony został wyznaczony obszar Natura 2000. Dla obszarów Natura 2000 sporządza się i realizuje plany zadań ochronnych. Dokument powstaje w ciągu 6 lat od ustanowienia obszaru specjalnej ochrony ptaków lub zatwierdzenia przez Komisję Europejską obszaru mającego znaczenie dla Wspólnoty. Plan zadań ochronnych można sporządzać także dla obszaru zaproponowanego przez Komisję Europejską, jako obszar mający znaczenie dla Wspólnoty. Regionalny Dyrektor Ochrony Środowiska ustanawia plan na okres 10 lat, w drodze aktu prawa miejscowego w formie zarządzenia, kierując się koniecznością utrzymania i przywracania do właściwego stanu ochrony siedlisk przyrodniczych oraz gatunków roślin i zwierząt, dla których ochrony wyznaczono obszar Natura 2000. Plan zadań ochronnych zawiera m.in. określone działania konieczne do podjęcia w celu utrzymania bądź odtworzenia właściwego stanu ochrony chronionych siedlisk i gatunków ze wskazaniem podmiotów odpowiedzialnych za realizację tych działań oraz wskazania do zmian w zagospodarowaniu przestrzennym, jeżeli są niezbędne dla utrzymania lub odtworzenia właściwego stanu ochrony siedlisk przyrodniczych oraz gatunków roślin i zwierząt, dla których ochrony wyznaczono obszar Natura 2000.

Plan zadań ochronnych dla obszaru Natura 2000 wskazuje cele działań ochronnych, określa działania ochronne ze wskazaniem podmiotów odpowiedzialnych za ich wykonanie i obszarów ich wdrażania, w tym w szczególności działań dotyczących: ochrony czynnej siedlisk przyrodniczych, gatunków roślin i zwierząt oraz ich siedlisk; monitoringu stanu przedmiotów ochrony oraz monitoringu realizacji celów; uzupełnienia stanu wiedzy o przedmiotach ochrony i uwarunkowaniach ich ochrony. Wskazuje zmiany w istniejących studiach uwarunkowań i kierunków zagospodarowania przestrzennego gmin, miejscowych planach zagospodarowania przestrzennego, planach zagospodarowania przestrzennego województw dotyczące eliminacji lub ograniczenia zagrożeń wewnętrznych lub zewnętrznych, jeżeli są niezbędne dla utrzymania lub odtworzenia właściwego stanu ochrony siedlisk przyrodniczych oraz gatunków roślin i zwierząt, dla których ochrony wyznaczono obszar Natura 2000.

Obszary Natura 2000 wyznaczone na terenie gminy Pruszcz posiadają opracowane plany zadań ochronnych:

- Plan zadań ochronnych dla obszaru Natura 2000 Solecka Dolina Wisły PLH040003 na podstawie Zarządzenia Regionalnego Dyrektora Ochrony Środowiska w Bydgoszczy z dnia 10 marca 2014 r. w sprawie ustanowienia planu zadań ochronnych dla obszaru Natura 2000 Solecka Dolina Wisły PLH040003 (Dz. Urz. Woj. Kuj.-Pom. poz. 814).

- Plan zadań ochronnych dla obszaru Natura 2000 Dolina Dolnej Wisły PLB040003 na podstawie Zarządzenia Regionalnego Dyrektora Ochrony Środowiska w Bydgoszczy i Regionalnego Dyrektora Ochrony Środowiska w Gdańsku z dnia 31 marca 2015 r. w sprawie ustanowienia planu zadań ochronnych dla obszaru Natura 2000 Dolina Dolnej Wisły PLB040003 (Dz. Urz. Woj. Kuj.-Pom. poz. 1184).

Występujące na terenie gminy siedliska chronionych gatunków zwierząt, roślin i grzybów podlegają ochronie w rozumieniu ustawy o ochronie przyrody oraz rozporządzeń:

- Rozporządzenia Ministra Środowiska z dnia 6 października 2014 r. w sprawie ochrony gatunkowej zwierząt (Dz. U. 2014 poz. 1348)
- Rozporządzenia Ministra Środowiska z dnia 9 października 2014 r. w sprawie ochrony gatunkowej roślin (Dz. U. 2014 poz. 1409)
- Rozporządzenia Ministra Środowiska z dnia 9 października 2014 r. w sprawie ochrony gatunkowej grzybów (Dz. U. 2014 poz. 1408)

Z powyższego wynikają określone zakazy i ograniczenia, które winny zostać uwzględnione w procesie planistycznym, zwłaszcza w sytuacjach prowadzących do zmiany przeznaczenia względem dotychczasowego sposobu użytkowania terenu. Miejsca występowania cennych roślin, zwierząt i grzybów należy chronić przed zainwestowaniem. Zmiany te mogą być uzależnione od możliwości uzyskania ewentualnych odstępstw od obowiązujących zakazów, przy czym należy dążyć do maksymalnej ochrony tych siedlisk.

Realizacja Programu nie powinna mieć negatywnego wpływu na chronione gatunki roślin i zwierząt występujących na terenie obszarów Natura 2000. Opisane w poniższych rozdziałach oddziaływania będą miały charakter miejscowy i nie będą wywierać ujemnego wpływu na przyrodę.

Biorąc pod uwagę lokalizację i charakter planowanych działań wynikających z Programu, stwierdza się, że ich realizacja nie będzie wywierać wpływu na zachowanie struktur i procesów ekologicznych niezbędnych dla trwałości i prawidłowego funkcjonowania siedlisk przyrodniczych oraz populacji gatunków stanowiących przedmioty ochrony obszarów Natura 2000.

Uwzględniając powyższe zakazy i ograniczenia, założenia Programu ochrony środowiska dla Gminy Pruszcz nie wpłyną na cele ochrony oraz integralność obszarów chronionych.

Występujące oddziaływanie zaplanowanych do realizacji zadań mogą mieć charakter krótkotrwały i dotyczą jedynie etapu budowy. Prace budowlane związane z melioracją mogą wpływać na bioróżnorodność poprzez m.in.: niszczenie siedlisk roślin (chronione gatunki roślin i grzybów) i zwierząt (bobry, chronione gatunki zwierząt), tworzenie barier w migracji zwierząt, zmianę warunków siedliskowych (oddziaływania bezpośrednie, negatywne). Nieprzemysłane działania powodują zmiany i straty w ekosystemach. Wycinanie drzew pozbawia cieków ocienionych fragmentów. Wpływa to na zmniejszenie różnorodności środowiska wodnego, sprzyja szybszemu nagrzewaniu się wody i spadkowi zawartości tlenu. W efekcie prowadzi to do wycofywania się z cieków szeregu organizmów.

W przypadku prowadzonych prac konserwacyjnych, utrzymaniowych oraz przebudowy urządzeń hydrotechnicznych należy uwzględnić następujące oddziaływania: trwałe pogorszenie jakości przyrodniczej rzecznej siedliska przyrodniczego lub siedliska gatunków żyjących w rzece (kryteria hydromorfologiczne, ubytek elementów struktury ważnych dla różnorodności biologicznej siedliska); okresowe zamulenie lub inne zaburzenie siedliska w wyniku prac, niszczenie gatunków żyjących w mule lub na dnie (larwy minogów, tarliska ryb); zaburzenie tarła ryb, migracji ryb i innych organizmów wodnych przypadku niewłaściwego terminu prac; zniszczenia lub zaburzenia siedlisk przyrodniczych lub siedlisk gatunków na brzegach (np. ziołorośla nadrzeczne, łęgi, kamieńce nadrzeczne); bezpośrednie niszczenie, wygniatanie, zasypywanie runa odkładanym materiałem, inne zmiany struktury, zawlekanie obcych gatunków; wpływ na poziom wód gruntowych obok i powyżej (ułatwienie odpływu wód); wpływ na sąsiednie siedliska hydrogeniczne; bezpośrednie zniszczenie siedliska gatunków żyjących w drzewach (np. chrząszcze ksylobiontyczne – pachnica dębowa); zmiana struktury krajobrazu i w konsekwencji sposobu wykorzystywania przestrzeni przez gatunki (np. ptaki, nietoperze – w tym przerwanie tras przelotu nietoperzy na żerowiska); oddziaływanie łączne, wpisywanie się w ogólny trend usuwania zakrzewień i zadrzewień.

W trakcie przebudowy wałów przeciwpowodziowych należy liczyć się z negatywnym wpływem prac związanych z remontami i utrzymaniem wałów w okresie sezonu lęgowego.

Działania w obrębie dolin rzecznych, w tym przebudowa ostróg na rzece Wiśle, a także prace konserwacyjne na obszarze koryta wielkiej wody Dolnej Wisły mogą powodować ujemne oddziaływanie na krajobraz i bioróżnorodność obszarów Natura 2000 w wyniku zajęcia znacznych powierzchni terenu. Istnieje również możliwość wystąpienia negatywnego oddziaływania na korytarze migracji zwierząt związanych ze środowiskiem wodnym. Bezpośrednie oddziaływanie ze strony przedsięwzięć przeciwpowodziowych będzie miało miejsce głównie na etapie ich realizacji (ewentualne niszczenie siedlisk), natomiast funkcjonowanie obiektów ochrony przeciwpowodziowej może powodować trwałe, długoterminowe zmiany związane ze zmianą zagospodarowania terenu, zmianą stosunków wodnych, skutkujące zmianami w siedliskach a nawet ich zanikaniem.

Dalsza rozbudowa infrastruktury kanalizacyjnej niewątpliwie będzie miała pozytywny wpływ na bioróżnorodność zwłaszcza organizmów żyjących w glebie, ponieważ mniejszy udział zanieczyszczeń kierowanych bezpośrednio do gleb to większy udział organizmów w glebie, co za tym idzie lepsza żyzność gleb i jej urodzajność. Gleba o bogatej różnorodności biologicznej pozwala na lepsze kontrolowanie szkodników, ponieważ zawiera cały szereg gatunków drapieżników oraz różne zasoby składników pokarmowych. Niektóre z nich mogą stanowić źródło pożywienia dla szkodników, lecz inne będą dla nich szkodliwe. Ogólnie rzecz biorąc, bardziej zróżnicowany ekosystem wykazuje się lepszym zrównoważeniem gatunków i lepiej hamuje rozwój szkodników.⁶

Dalszy rozwój sieci kanalizacyjnej i wodociągowej, wpłyną na polepszenie się jakości wód powierzchniowych i podziemnych w przecinających teren gminy cieków, które pełnią rolę ponadlokalnych powiązań ekologicznych. Rozwiązania te nie powinny wpływać na bilans wodny w dorzeczu Wisły. Potencjalnie występujące oddziaływania związane z pracami budowlanymi będą miały charakter miejscowy i nie powinny wywierać ujemnego wpływu na przyrodę.

Na terenie gminy występują potencjalne możliwości wykorzystania energii wiatrowej i słonecznej. W Programie dopuszcza się wprowadzenie na terenie powiatu elektrowni wiatrowych. Zwraca się uwagę na to, aby w przypadku tego typu inwestycji przeprowadzić szczegółową analizę ornitologiczną i z zakresu chiropterofauny, co jest zgodne z wymaganiami oceny oddziaływania inwestycji na środowisko (na etapie raportu, tym bardziej, że na terenie Powiatu znajdują się obszary Natura 2000 ustanowione ze względu na gatunki ptaków). Ponadto planowane działania powinny odnosić się do ustaleń i zakazów uwzględnionych w ustanowionych planach ochrony i planach zadań ochronnych. Ocenę dotyczącą nietoperzy, czy ptaków wykonywać należy również w przypadku stwierdzenia siedliska tych zwierząt w budynkach przy okazji przeprowadzania modernizacji. Wszelkie prace należy dostosowywać do terminów lęgowych i migracyjnych zwierząt i ptaków, aby każda inwestycja czy prace budowlane nie powodowały negatywnego oddziaływania na faunę, na siedliska rozrodzce. Ze względu na ogólność dokumentu jakim jest POŚ, nie można jednoznacznie określić dokładności lokalizacji mogących powstać w przyszłości elektrowni wiatrowych. Na chwilę obecną możliwe jest wskazanie miejsc dla tych inwestycji, dla których toczy się już postępowanie administracyjne mające na celu wydanie decyzji o środowiskowych uwarunkowaniach.

Są to inwestycje wymagające przeprowadzenia postępowania o wydanie decyzji o środowiskowych uwarunkowaniach, w ramach którego szczegółowo analizowany jest ich wpływ na środowisko przyrodnicze. Oddziaływanie tych inwestycji jest bardzo silnie związane z dokładną lokalizacją oraz parametrami technicznymi inwestycji, stąd nie można wskazać na poziomie programu ochrony środowiska ich wpływu na środowisko, zwłaszcza na ptaki. Według Rozporządzenia Rady Ministrów z dnia 21 grudnia 2015 r. w sprawie przedsięwzięć mogących znacząco oddziaływać na środowisko (Dz. U. z 2016 r. poz. 71), inwestycje te zostały zaliczone do przedsięwzięć mogących potencjalnie znacząco oddziaływać na środowisko.

W pobliżu planowanej trasy S5 na odcinku Nowe Marzy- Świecie – Bydgoszcz – Cotoń na terenie gminy Pruszcz znajdują się Specjalne Obszary Ochrony siedlisk Natura 2000 utworzone dla ochrony siedlisk przyrodniczych i niektórych gatunków roślin i zwierząt PLH040003 Solecka Dolina Wisły. Droga może również oddziaływać na Obszary Specjalnej Ochrony ptaków PLB04003 Dolina Dolnej Wisły. Ponadto w dużej części droga ekspresowa przecina lub graniczy z Obszarami Chronionego Krajobrazu: Nadwiślański OChK. Projektowana droga ekspresowa natrafia również na cenne przyrodniczo

⁶ Źródło: Fabryka życia, dlaczego różnorodność biologiczna gleby jest tak istotna, Komisja Europejska, 2010 r.

korytarze i ciągi ekologiczne. Ponadto oddziaływanie objawiać się może przecięciem szlaków migracji zwierząt.

Według autorów Raportu oos dla budowy drogi S5 planowana droga, ze względu na odległość od obszarów Natura 2000, nie będzie oddziaływać na gatunki zwierząt występujące na tym obszarze z wyjątkiem wilka oraz dużych gatunków migrujących. Projektowana droga S-5 zgodnie z planem ma być na całej długości grodzona, co przyczyni się do wyeliminowania zagrożenia związanego z wtargnięciem zwierząt na drogę i ich śmiertelnymi wypadkami, lecz spotęguje oddziaływanie barierowe. Dodatkowo na odcinku, gdzie droga ekspresowa S5 przebiega równolegle do obszaru przewidziano budowę dziesięciu przejść dla zwierząt dużych i średnich (odcinek między Węzłem Nowe Marzy a Bydgoszczą). Przejścia te znajdują się zarówno na przecięciu drogi ze szlakami migracji zwierząt, jak i poza tymi odcinkami.

Wszelkie negatywne oddziaływania związane z realizacją tego przedsięwzięcia zostały szczegółowo przeanalizowane w Raporcie o oddziaływaniu na środowisko.

Problemem związanym z ochroną różnorodności przyrodniczej jest silna antropopresja na tereny cenne przyrodniczo. Związane jest to z zajmowaniem tych terenów pod zabudowę mieszkaniową, jak również lokowanie terenów przemysłowych. Brak planów zagospodarowania przestrzennego powoduje że brak jest trwałej strategii w ochronie cennych obszarów, co może skutkować licznymi przypadkami przeznaczania tych terenów na inne cele. Zagrożenie stanowią także elementy infrastruktury technicznej i komunikacyjnej przecinające tereny cenne przyrodniczo. Infrastruktura taka w szczególności drogi stanowią barierę dla przemieszczających się zwierząt, zagrożenie dla ich życia lub powodują zmianę ich tras migracyjnych. Planowane budowy i przebudowy dróg oraz ścieżek rowerowych nie będą powodować przekształceń siedlisk oraz nie będą powodować trwałych bądź okresowych, pośrednich lub bezpośrednich zagrożeń dla siedlisk i gatunków priorytetowych występujących w dalszym sąsiedztwie obszarów Natura 2000.

W ostatnich latach mamy do czynienia z globalnym ociepleniem, dlatego w planowanych działaniach należy uwzględnić również zachodzące zmiany klimatu. Nie są one obojętne dla bioróżnorodności. Zmiany klimatu zachodzące w strefie klimatu umiarkowanego przejawiają się przyspieszeniem wiosny i zmianami rozkładu temperatur latem. Wcześniej kwitną wiosenne kwiaty, przyspieszona jest pora godów płązów, ptaki zakładają gniazda o kilkanaście dni wcześniej. Także owady zapylające mogą rozmijać się z przyspieszoną porą kwitnienia „obsługiwanymi” roślin, co grozi brakiem owoców. Zauważalne jest przyspieszenie wegetacji wczesną wiosną, a następnie jej wcześniejsze zamieranie jesienią.

Zmiany klimatyczne wpływają, i wpływać będą, na zasięg i rozmieszczenie gatunków, ich cykle rozrodcze, okresy wegetacji i interakcje ze środowiskiem. Jednakże różne gatunki i siedliska różnie reagują na zmiany klimatyczne – niektóre europejskie gatunki mogą na nich skorzystać, inne – mogą znacznie ucierpieć. Większość prognoz zmian klimatu opiera się o zmiany średnich wartości parametrów klimatycznych tj.: opady, temperatura, kierunek wiatru. Warto jednak zaznaczyć, że często zmiany w zasięgu, wielkości populacji, parametrach rozrodu, a w konsekwencji – całej bioróżnorodności, wynikają ze zmiany frekwencji i amplitudy zjawisk ekstremalnych, takich jak powodzie, wichury, ulewy. Zjawiska ekstremalne (w warunkach Polski są to przede wszystkim powodzie) wpływające na parametry biologiczne populacji, a w konsekwencji na bioróżnorodność, mogą oddziaływać znacznie intensywniej niż przewiduje to większość współczesnych modeli (na terenie Polski dotychczas udokumentowano taki wpływ na lokalne populacje płązów i ptaków).

Działania zaplanowane w Programie nie będą wpływać bezpośrednio na zmiany klimatyczne a pośrednio na bioróżnorodność i obszary chronione. Najistotniejszą kwestią jest wybór terminu prac budowlanych poza okresem lęgowym i rozrodczym zwłaszcza w przypadku przedsięwzięć melioracyjnych i drogowych.

W przypadku zaproponowanych zadań, ich oddziaływanie będzie miało charakter pozytywny lub obojętny na bioróżnorodność, należy jednak pamiętać że wszelkie planowane inwestycje powinny uwzględniać oddziaływanie na bioróżnorodność oraz zachodzące interakcje w związku ze zmianą klimatu. Działania zaplanowane w Programie powinny być tak dostosowane aby dodatkowo nie została zachwiana różnorodność biologiczna oraz nie zostało zniszczone bogactwo przyrodnicze krajobrazowych terenu.

Szczególną rolę w ochronie różnorodności biologicznej spełniają lasy, ponieważ pomimo znaczących przekształceń nadal zachowują duży stopień naturalności, cechują się znacznym zróżnicowaniem siedlisk i są ostoją wielu gatunków roślin i zwierząt, a także stanowią ważne ogniwo spajające inne

ekosystemy i znacząco wpływają na ich stan. Działania związane z ochroną lasów i zrównoważoną gospodarką leśną korzystnie wpływają na takie elementy środowiska, jak powietrze atmosferyczne, zasoby wodne czy glebowe, a pośrednio na zdrowie ludzi. W przypadku zwiększania lesistości należy uwzględniać zarówno uwarunkowania przyrodnicze, jak i gospodarcze oraz wymogi prawa dotyczące prowadzenia trwałej, zrównoważonej i wielofunkcyjnej gospodarki zasobami leśnymi.

ZWIERZĘTA I ROŚLINY

Zdecydowana większość z zaproponowanych zadań nie wpłynie w negatywny sposób na zwierzęta i rośliny, a krótkotrwałe oddziaływania mogą wystąpić na etapie realizacji inwestycji zaproponowanych w Programie.

Do możliwych negatywnych oddziaływań należą przede wszystkim działania na rzecz rozwoju energii odnawialnej, do których zalicza się elektrownie wiatrowe i fotowoltaiczne. Inwestycje te wymagają przeprowadzenia postępowania o wydanie decyzji o środowiskowych uwarunkowaniach, w ramach którego szczegółowo analizowany jest ich wpływ na środowisko przyrodnicze. Oddziaływanie tych inwestycji jest bardzo silnie związane z dokładną lokalizacją oraz parametrami technicznymi inwestycji, stąd nie można wskazać na poziomie programu ochrony środowiska ich wpływu na środowisko, w tym przypadku na ptaki.

Dokumentem wyznaczającym tereny pod budowę farm fotowoltaicznych i elektrowni wiatrowych na poziomie gminnym jest studium uwarunkowań i kierunków zagospodarowania przestrzennego.

Projekty farm solarnych są objęte obowiązkiem uzyskania decyzji środowiskowej w ramach którego szczegółowo analizowany jest ich wpływ na środowisko przyrodnicze. Ogólnie można wskazać, że z realizacją elektrowni fotowoltaicznej wiąże się zagrożenie oddziaływania w postaci efektu lustra wody oraz możliwości olśnienia ptaków. Oddziaływanie tych inwestycji jest bardzo silnie związane z dokładną lokalizacją oraz parametrami technicznymi inwestycji, stąd nie można wskazać na poziomie programu ochrony środowiska ich wpływu na środowisko, zwłaszcza na ptaki. Według Rozporządzenia Rady Ministrów z dnia 21 grudnia 2015 r. w sprawie przedsięwzięć mogących znacząco oddziaływać na środowisko (Dz. U. z 2016 r., poz. 71), inwestycje te zostały zaliczone do przedsięwzięć mogących potencjalnie znacząco oddziaływać na środowisko.

Ogólnie można jednak wskazać, że z realizacją elektrowni fotowoltaicznej wiąże się zagrożenie oddziaływania w postaci efektu lustra wody oraz możliwości olśnienia ptaków. Natomiast realizacja elektrowni wiatrowych wiąże się ryzyko zaistnienia kolizji na trasach przelotów ptaków i nietoperzy.

Podczas modernizacji lub rozbudowy infrastruktury drogowej, której rozwój stanowi barierę dla przemieszczania się wielu gatunków zwierząt lądowych i może przyczynić się do zwiększenia śmiertelności zwłaszcza ssaków w wyniku kolizji na drogach. Należy jednak zaznaczyć, że planowane działania mają charakter lokalny stąd oddziaływanie także będzie miejscowe. Poprzez związaną z realizacją inwestycji koniecznością wycinki drzew, mogą zostać zniszczone siedliska ptaków, może zostać zakłócony przebieg szlaków migracyjnych nietoperzy.

Szlaki komunikacyjne stanowią bariery w migracji organizmów żywych, dlatego rozwój sieci drogowej powinien być prowadzony z uwzględnieniem przyrodniczej roli obszarów.

Prace terenowe, zwłaszcza przygotowania do budowy dróg mogą wymagać usunięcia drzew lub krzewów, a konieczność utworzenia placu budowy i dojazdu maszyn zazwyczaj wiąże się z lokalnym zniszczeniem zieleni. W przypadku gdy dana inwestycja będzie wiązała się z koniecznością naruszenia zakazów w stosunku do gatunków chronionych konieczne będzie uzyskanie zgody na odstąpienie od tych zakazów na podstawie art. 56 ustawy o ochronie przyrody. Należy uznać iż działania prowadzone w ten sposób nie będą powodowały trwałego negatywnego oddziaływania na środowisko i ustąpią po zakończeniu prac.

Planowana S-5 w przeważającej części swojej długości pokrywa się z istniejącą drogą krajową nr 5, dlatego nie spowoduje dużej dodatkowej ingerencji w istniejącą na tym obszarze florę i faunę, jak miałyby to miejsce w przypadku budowy drogi całkowicie nowym korytarzem.

W przypadku budowy S5 mamy do czynienia ze skumulowanym oddziaływaniem barierowym autostrady A1. Obie omawiane drogi krzyżują się ze sobą w węźle autostradowym „Nowe Marzy”, a miejsce ich skrzyżowania zlokalizowane jest na obszarze Północno – Centralnego korytarza ekologicznego. W celu minimalizacji skumulowanego oddziaływania barierowego obu inwestycji w rejonie, gdzie przewiduje się, że będą się one krzyżowały potęgując możliwość negatywnego oddziaływania, przewiduje się do realizacji odpowiednio gęstą sieć przejść dla zwierząt skorelowanych ze sobą pod względem lokalizacji, posiadającą odpowiednie parametry.

Prace konserwacyjne, modernizacyjne na ciekach i rowach melioracyjnych mogą powodować zmiany w siedliskach bobrów, ptaków wodno-błotnych i innych organizmów tam występujących.

Negatywne skutki mogą mieć też niewłaściwie przeprowadzone zabiegi pielęgnacyjne terenów zieleni. Zwiększenie ruchu turystycznego i intensywnej penetracji terenów cennych przyrodniczo, może mieć oddziaływanie negatywne.

Zwiększanie powierzchni leśnych wiąże się ze zwiększaniem roli lasów w przeciwdziałaniu skutkom degradacji środowiska, a przede wszystkim w ograniczaniu procesów erozji gleb, stepowienia krajobrazu oraz zanieczyszczenia i deficytu wód. Prowadzenie zrównoważonej, wielofunkcyjnej gospodarki leśnej, wiąże się bezpośrednio z zachowaniem i powiększaniem zasobów leśnych i bogactwa różnorodności lasów. Zwiększanie powierzchni leśnych przyczynia się do ochrony i wzmocnienia najcenniejszych obszarów przyrodniczych.

LUDZIE

Przewiduje się, że niektóre z zaproponowanych działań mogą stanowić źródło potencjalnych oddziaływań na ludzi. Będą to przede wszystkim inwestycje budowlane związane z wykorzystaniem ciężkiego sprzętu budowlanego, tj. przy budowie i przebudowie dróg, ścieżek rowerowych, infrastruktury wodno-kanalizacyjnej, termomodernizacji budynków, usuwaniu wyrobów azbestowych. Mogą wystąpić uciążliwości zarówno dla ruchu pieszego jak i kołowego. Będą to jednak oddziaływania chwilowe i zakończą się w momencie sfinalizowania przedsięwzięcia. Dlatego ważne jest odpowiednie przygotowanie inwestycji, w celu ograniczenia negatywnych oddziaływań: właściwe oznakowanie miejsca pracy, wcześniejsze poinformowanie mieszkańców o przyszłych utrudnieniach. Prowadzone prace powinny przebiegać w godzinach dziennych, a przedsięwzięcia drogowe najlepiej poza godzinami szczytu komunikacyjnego. Wszystkie działania budowlane powinny być prowadzone zgodnie z obowiązującymi przepisami prawa budowlanego i zasadami BHP.

Na etapie eksploatacji dróg, prowadzone działania powinny być zgodne z dopuszczalnymi standardami jakości powietrza i poziomu hałasu.

Eksploatacja sieci wodno-kanalizacyjnej niesie pozytywne skutki społeczne, podnoszące standard życia mieszkańców. Budowa i modernizacja stacji uzdatniania oraz sieci wodociągowych pozwoli na dostarczenie wody spełniającej warunki dla wody przeznaczonej do spożycia. Budowa sieci kanalizacyjnej oraz oczyszczalni ścieków pozwoli ograniczyć ilość zbiorników bezodpływowych i zmniejszy ilość zanieczyszczeń wód, co pośrednio wpłynie na polepszenie stanu zdrowia mieszkańców.

Przy planowaniu budowy elektrowni wiatrowych oraz farm fotowoltaicznych konieczne jest zamieszczenie tych działań w studium oraz miejscowych planach zagospodarowania przestrzennego i podanie do konsultacji społecznych.

Hipotetycznie zakłada się, że planowane przedsięwzięcia związane z budową instalacji OZE nie spowodują pogorszenia warunków bytu okolicznych mieszkańców oraz nie naruszają interesów osób trzecich. Planowane rozwiązania pozwolą na ograniczenie emisji substancji szkodliwych w wyniku zmniejszonej ilości spalanych paliw kopalnianych do produkcji energii elektrycznej.

Realizacja inwestycji związanych z odnawialnymi źródłami energii musi odbywać się z dużą ostrożnością i poszanowaniem środowiska naturalnego. Należy również uwzględniać przepisy prawne, zapisy w zawarte w opiniach i konsultacjach oraz należy przeprowadzić analizę wpływu lokalizacji oraz funkcjonowania inwestycji na zdrowie i życie ludzi oraz środowisko naturalne.

Wszelkie projekty związane z ochroną przeciwpowodziową w tym modernizacja cieków, odbudowa obiektów piętrzących oraz wałów przeciwpowodziowych będą miały pozytywny, długoterminowy, pośredni wpływ na zdrowie i życie ludzi.

Wpływ większości działań wyznaczonych w projekcie Programu ochrony środowiska dla gminy Pruszcz na zdrowie i życie ludzi będzie oceniany w oparciu o procedurę ocen oddziaływania na środowisko w procesie ubiegania się o decyzję o środowiskowych uwarunkowaniach dla realizacji inwestycji na zasadach określonych w Ustawie z dnia 3 października 2008 r. o udostępnianiu informacji o środowisku i jego ochronie, udziale społeczeństwa w ochronie środowiska oraz o ocenach oddziaływania na środowisko (t. j. Dz. U. z 2016 r. poz. 353 ze zm.).

Obowiązek przeprowadzenia oceny oddziaływania przedsięwzięcia na środowisko, lub brak takiego obowiązku stwierdza postanowieniem organ właściwy do wydania decyzji o środowiskowych uwarunkowaniach uwzględniając zapisy rozporządzenia Rady Ministrów z dnia 21 grudnia 2015 r. w sprawie przedsięwzięć mogących znacząco oddziaływać na środowisko (t. j. Dz. U. z 2016 r. poz. 71).

DOBRA MATERIALNE I ZABYTKI

Wszystkie zaproponowane działania mają bezpośredni i pośredni, długoterminowy i stały pozytywny wpływ.

Wszystkie zapisy ukierunkowane są na poprawę jakości życia mieszkańców gminy Pruszcz, stąd ewentualne negatywne oddziaływanie może mieć miejsce wyłącznie w wyniku niewłaściwej ich realizacji lub użytkowania. Przykładem może być poprawa jakości infrastruktury drogowej poprzez jej wyrownanie lub utwardzenie, co może przyczynić się do wzrostu natężenia ruchu lub do nadmiernej prędkości pojazdów. Z drugiej strony poprawie ulegnie jakość życia mieszkańców, zmniejszy się ryzyko wystąpienia kolizji spowodowanej złym stanem nawierzchni oraz uszkodzenia samochodów, a także wyeliminuje kurz i zapylenie środowiska w otoczeniu drogi.

W przypadku występowania w granicy pasa drogowego zidentyfikowanych i potencjalnych stanowisk archeologicznych, konieczne jest uzgodnienie sposobu zabezpieczenia i postępowania na etapie inwestycyjnym na zasadach określonych przez Wojewódzkiego Konserwatora Zabytków. Nie przewiduje się negatywnego oddziaływania planowanych inwestycji zarówno w fazie realizacji i funkcjonowania pod warunkiem zastosowania przez wykonawcę zaleceń Wojewódzkiego Konserwatora Zabytków.

Planowana budowa drogi krajowej S-5 będzie w znaczący sposób oddziaływać na dobra materialne zlokalizowane w sąsiedztwie planowanej inwestycji. Będą to zarówno oddziaływania pozytywne jak i negatywne. Do oddziaływań negatywnych można zaliczyć m.in.: zajęcie gruntów prywatnych pod budowę drogi; konieczność wyburzenia dużej liczby budynków mieszkalnych ze względu na kolizje z drogą lub z innych względów (np. ochrony akustycznej). Do oddziaływań pozytywnych zaliczyć można m.in.: stymulacja rozwoju gospodarczego okolicznych terenów, gmin, powiatów oraz całego województwa; oszczędność czasu przejazdu oraz oszczędność paliwa w związku z upłynnieniem ruchu na drodze; poprawa warunków akustycznych ze względu na polepszenie stanu technicznego nawierzchni, płynności ruchu, modernizacji skrzyżowań.

Podsumowując, należy stwierdzić że, nie przewiduje się negatywnego oddziaływania zapisów na zabytki i dobra materialne, jeśli ich realizacja będzie prawidłowa.

WODY

Obszar gminy leży poza zasięgiem głównych zbiorników wód podziemnych. Zgodnie z nowym podziałem gmina Pruszcz położona jest w obrębie JCWPd nr 29 i 36, regionu Dolnej Wisły, które są niezagrożone nieosiągnięciem celów środowiskowych, ponadto wyznaczonych zostało 5 jednolite części wód płynących (JCWP). Celem środowiskowym dla wyznaczonych JCW jest utrzymanie dobrego stanu chemicznego i ilościowego.

Osiągnięcie co najmniej dobrego potencjału ekologicznego oraz utrzymanie co najmniej dobrego stanu chemicznego wynika z celów środowiskowych wyznaczonych w Planie gospodarowania wodami na obszarze dorzecza Wisły. Realizacja zadań przewidzianych w Programie nie spowoduje pogorszenia stanu wód i nie będzie miała negatywnego wpływu na osiągnięcie celów środowiskowych ww. jednolitych części wód określonych w powyższym Planie. Program nie przewiduje również zadań, które wpłyną negatywnie na zasoby GZWP, a planowane zadania nie będą naruszać zakazów obowiązujących w strefach ochrony wód.

Eksplorację ujęć wód należy prowadzić zgodnie z obowiązującymi pozwoleniami wodnoprawnymi. Konieczne jest przeanalizowanie i ewentualne skorygowanie zapisów poszczególnych decyzji, zgodnie z aktualnymi potrzebami oraz możliwościami. W zakresie gospodarki ściekowej zadaniami są dalsze kanalizowanie miejscowości oraz podłączenie ich do oczyszczalni ścieków.

Skutkami nieprawidłowo prowadzonej działalności rolniczej jest zanieczyszczenie wód powierzchniowych i podziemnych związkami azotu powodujące proces eutrofizacji wód powierzchniowych. Na terenie powiatu świeckiego występuje obszar OSN (obszary szczególnie narażone, z których dopływ azotu ze źródeł rolniczych do wód należy ograniczyć) - obszar w zlewniach rzek Kotomierzycza i Struga Graniczna na terenie gminy Pruszcz. Pomimo tego, że zużycie nawozów sztucznych i naturalnych zmniejszyło się w ostatnich latach, to jednak rolnictwo i hodowla nadal generują źródła zanieczyszczeń. Często zdarza się, że pola uprawne przylegają bezpośrednio do brzegów rzek. Brak bariery ochronnej w postaci pasów zieleni i zadrzewień sprzyja przenikaniu zanieczyszczeń rolniczych do wód.

Zadania przewidziane do realizacji w ramach Programu Ochrony Środowiska dla Gminy Pruszcz obejmują działania proekologiczne, które mają służyć poprawie stanu środowiska w jak najszerszym zakresie aspektów. Wśród zagrożeń dla osiągnięcia celów środowiskowych na obszarach jednolitych części wód obejmujących teren gminy Pruszcz jest duża dysproporcja pomiędzy zwodociągowaniem a skanalizowaniem oraz zagrożenie dla wód ze strony rolnictwa. Zadania przewidziane w programie są ukierunkowane na wyeliminowanie tych zagrożeń w możliwie największym stopniu lub ograniczenie zakresu ich występowania. Działania przewidziane w ramach programu są ukierunkowane głównie na zapobieganie dopływowi lub ograniczenie dopływu zanieczyszczeń do wód podziemnych, zapobieganie pogarszaniu się stanu wszystkich części wód podziemnych, a także zapewnienie równowagi pomiędzy poborem a zasilaniem wód podziemnych. Realizacja zadań przewidzianych w Programie nie spowoduje pogorszenia stanu wód i nie będzie miała negatywnego wpływu na osiągnięcie celów środowiskowych ww. jednolitych części wód określonych w powyższym Planie. Planowane zadania nie będą naruszać zakazów obowiązujących w strefach ochrony wód.

Realizacja inwestycji z zakresu gospodarki wodno-ściekowej może wymagać przeprowadzenia postępowania w sprawie oceny oddziaływania na środowisko. Zgodnie z art. 3 ust.1 Rozporządzenia Rady Ministrów z dnia 21 grudnia 2015 r. w sprawie przedsięwzięć mogących znacząco oddziaływać na środowisko (Dz. U. 2016 poz. 71) pkt. 68 rurociągi wodociągowe (z wyłączeniem ich przebudowy metodą bezwykopową) i pkt. 79 sieci kanalizacyjne o całkowitej długości nie mniejszej niż 1 km (z wyłączeniem ich przebudowy metodą bezwykopową oraz przyłączy do budynków) pkt. 70 urzędnicy lub zespoły urzędników umożliwiające pobór wód podziemnych lub sztuczne systemy zasilania wód podziemnych, inne niż wymienione w § 2 ust. 1 pkt 37, o zdolności poboru wody nie mniejszej niż 10 m³ na godzinę; należą do przedsięwzięć mogących potencjalnie znacząco oddziaływać na środowisko. Zgodnie z art. 63 ust. 1 ustawy z dnia 3 października 2008 r. o udostępnianiu informacji o środowisku i jego ochronie, udziale społeczeństwa w ochronie środowiska oraz o ocenach oddziaływania na środowisko (t. j. z 2016 r. poz. 353 ze zm.), obowiązek przeprowadzenia oceny oddziaływania przedsięwzięcia na środowisko stwierdza w takim przypadku organ właściwy do wydania decyzji o środowiskowych uwarunkowaniach.

Wszelkie zaplanowane budowy, rozbudowy i modernizacje odcinków sieci wodociągowych i kanalizacyjnych będą miały z pewnością długotrwałe pozytywne oddziaływanie zarówno na wody powierzchniowe, jak i podziemne. Nowe oraz zmodernizowane odcinki sieci wod – kan ograniczą w znaczny sposób straty wody powstające na skutek przesyłu. Woda docierając do mieszkańców w dużej mierze trafia następnie do sieci kanalizacyjnej i oczyszczalni ścieków, gdzie zostają przywrócone jej parametry jakościowe. Budowa sieci wodociągowej zapewni mieszkańcom wodę do spożycia o lepszej jakości, a realizacja budowy kanalizacji sanitarnej ograniczy przenikanie zanieczyszczeń do środowiska.

Brak konserwacji rowów melioracyjnych może doprowadzić do podtopień oraz całkowitego ich zaniku. Właściwa melioracja gruntów rolniczych przynosi w bardzo krótkim czasie wymierne korzyści dla wszystkich. Prawidłowe stosunki wodne w glebie dają poprawę plonów, natomiast dobrze rozwinięta eksploatacja melioracji podstawowej i szczegółowej zapobiega zalewaniu gruntów. Pozytywne efekty dla przepływu wód przyniosą prace polegające na usunięciu powalonych drzew, zatamowań bobrowych, wykaszaniu skarp.

W przypadku odbudowy wałów przeciwpowodziowych, przebudowie ostróg na rzece Wiśle oraz prac konserwacyjnych w korytach rzek oddziaływanie ich będzie znacznie mniejsze niż w przypadku budowy nowych urządzeń. Przedsięwzięcia pozostaną bez wpływu na wody powierzchniowe w przypadku użycia naturalnych materiałów. Jedyne negatywne oddziaływanie tego typu zadań może wystąpić lokalnie i krótkotrwale – podczas prowadzenia robót budowlanych. Efektem realizacji przedsięwzięć będzie miało pozytywny wpływ na zachowanie obiektów zabytkowych i dóbr materialnych. Mogą się przyczynić do zmniejszenia prawdopodobieństwa wystąpienia lokalnych podtopień oraz powodzi. Przedsięwzięcia nie wpłyną negatywnie na osiągnięcie celów środowiskowych JCWP oraz nie spowodują zmiany stanu JCWPd. Pozostawienie stanu istniejącego i brak inwestycji zagraża bezpośrednio życiu mieszkańców i niesie straty materialne dla podmiotów gospodarczych.

Negatywne oddziaływanie na wody zaproponowanych do realizacji zadań będzie miało charakter przejściowy i dotyczyć będzie wyłącznie etapu budowy poszczególnych elementów infrastruktury. Realizacja działań zawartych w Programie wpłynie na osiągnięcie celów w środowiskowych zawartych w „Planie gospodarowania wodami na obszarze dorzecza Wisły”.

Zaproponowane przedsięwzięcie w zakresie uporządkowania gospodarki wodno-kanalizacyjnej, racjonalnej gospodarki rolnej wpłyną na polepszenie jakości części wód i osiągnięcie ich dobrego stanu chemicznego i potencjału ekologicznego.

Monitoring wód podziemnych i powierzchniowych ma na celu kontrolę stanu wód oraz określenie jakości ścieków wyprowadzanych z oczyszczalni do środowiska i dbałość o dotrzymanie poziomów substancji, zarówno w wodach jak i ściekach, określonych odpowiednimi rozporządzeniami. Działania te będą w sposób bezpośredni i długoterminowy wpływać na wody powierzchniowe i podziemne.

Przedsięwzięcie drogowe, budowa chodników i ścieżek rowerowych powinny zostać poprzedzone analizą budowy geologicznej i warunków hydrogeologicznych uwzględniając lokalizację przedsięwzięcia, czynniki mające wpływ na stan jednolitych części wód, które nie są bezpośrednio związane z infrastrukturą drogową, planowane rozwiązania chroniące środowisko gruntowo-wodne, w tym zakresie gospodarki wodno-ściekowej. Nie przewiduje się negatywnego oddziaływania planowanych inwestycji na środowisko gruntowo-wodne, w tym wody podziemne i powierzchniowe.

Planowana budowa S5 przecinać będzie GZWP nr 129 „Dolina rzeki Dolnej Osy”, położony poza granicami gminy Pruszcz. Zbiornik ten pozbawiony jest odpowiedniej izolacji. Przebiegać będzie również w bliskiej odległości od GZWP nr 130 „Zbiornik rzeki dolnej Wdy”. Pomiedzy zbiornikami GZWP nr 129 i 130 występuje strefa ochronna dla obu zbiorników wysokiej ochrony (OWO). W opracowanym raporcie oos dla budowanej drogi ekspresowej S5 na odcinku Nowe Marzy- Świecie – Bydgoszcz – Cotoń zidentyfikowane zagrożenia dla wód powierzchniowych i podziemnych można zminimalizować poprzez zastosowanie odpowiednich zabezpieczeń środowiska gruntowo – wodnego oraz przy odpowiedniej eksploatacji i konserwacji systemu oczyszczania wód opadowych spływających z drogi.

Negatywne oddziaływanie na wody zaproponowanych do realizacji zadań będzie miało charakter przejściowy i dotyczyć będzie wyłącznie etapu budowy poszczególnych elementów infrastruktury.

Realizacja działań zawartych w Programie wpłynie na osiągnięcie celów w środowiskowych zawartych w „Planie gospodarowania wodami na obszarze dorzecza Wisły”.

Zaproponowane przedsięwzięcie w zakresie uporządkowania gospodarki wodno-kanalizacyjnej, racjonalnej gospodarki rolnej wpłyną na polepszenie jakości części wód i osiągnięcie ich dobrego stanu chemicznego i potencjału ekologicznego.

POWIETRZE

Zaproponowane do realizacji zadania będą miały pozytywny wpływ na komponenty środowiska, zarówno oddziałując na nie w sposób pośredni, jak i bezpośredni. Ich oddziaływanie będzie zauważalne w zakresie krótkookresowym (np. termomodernizacja budynków, budowa lub modernizacja oświetlenia ulicznego), a także długookresowym (np. eliminacja niskiej emisji, zmniejszenie zużycia energii na ogrzewanie, podłączenia do sieci gazowniczej co tym samym przyczyni się do zmniejszenia ilości emitowanych zanieczyszczeń). Pozytywne oddziaływania będą miały działania ukierunkowane na rozwój energetyki ze źródeł odnawialnych, promowanie alternatywnych źródeł energii wśród mieszkańców. Pośrednie pozytywne oddziaływanie przewiduje się poprzez inwestycje mające na celu poprawę płynności ruchu samochodowego, wprowadzanie rozwiązań ograniczających wtórne pylenie z nieutwardzonych dróg itp.

Zwiększenie liczby ścieżek rowerowych i pieszych, a także poprawa ich jakości może wpłynąć na ograniczenie użycia transportu samochodowego spowoduje bezpośrednią, długoterminową poprawę jakości powietrza, a także ograniczy emisję hałasu do środowiska. Zmniejszenie emisji zanieczyszczeń pyłowych i gazowych wpłynie pozytywnie na stan zdrowia mieszkańców, stan fauny i flory, a także na dobrą kondycję dóbr materialnych i kulturowych. Ścieżki rowerowe i spacerowe wzbogacą ponadto estetykę krajobrazu. Z uwagi na charakter prac wykonawczych możliwe jest wystąpienie także negatywnych, krótkoterminowych oddziaływań bezpośrednich na powierzchnię ziemi oraz elementy biotyczne.

Realizacja inwestycji z zakresu budowy dróg może wymagać przeprowadzenia postępowań w sprawie oceny oddziaływania na środowisko. Zgodnie z art. 3 ust.1 pkt. 60 rozporządzenia Rady Ministrów z dnia 21 grudnia 2015 r. w sprawie przedsięwzięć mogących znacząco oddziaływać na środowisko (Dz. U. 2016 poz. 71) drogi o nawierzchni twardej całkowitej długości powyżej 1 km należą do przedsięwzięć mogących potencjalnie znacząco oddziaływać na środowisko. Zgodnie z art. 63 ust. 1

ustawy z dnia 3 października 2008 r. o udostępnianiu informacji o środowisku i jego ochronie, udziale społeczeństwa w ochronie środowiska oraz o ocenach oddziaływania na środowisko (t. j. z 2016 r. poz. 353 ze zm.), obowiązek przeprowadzenia oceny oddziaływania przedsięwzięcia na środowisko stwierdza w takim przypadku organ właściwy do wydania decyzji o środowiskowych uwarunkowaniach.

Podczas prac związanych z budową dróg będzie mieć miejsce emisja zarówno zorganizowana jak i niezorganizowana: gazów wylotowych z silników spalinowych maszyn drogowych i środków transportu, węglowodorów w czasie układania i utwardzania nawierzchni bitumicznych, emisji niezorganizowanej pyłu. Również zaplecze budowy drogi (wytwórnie betonu, mas bitumicznych, składowiska kruszywa) są źródłem emisji pyłów, fenolu, formaldehydów, naftalenu. Najwyższe poziomy zanieczyszczeń będą zlokalizowane w obrębie pasa drogowego. Poza granicą pasa poziomy zanieczyszczeń będą minimalne.

Działania związane z modernizacją dróg i poprawą ich stanu technicznego spowodują upłynnienie ruchu samochodowego, a w efekcie ograniczenie emisji spalin i pozytywny wpływ na jakość powietrza atmosferycznego oraz na stan klimatu akustycznego. W sposób pośredni pozytywnie oddziałuje to także na zdrowie człowieka i na inne organizmy żywe.

Istotnym przedsięwzięciem w zakresie infrastruktury drogowej będzie budowa drogi ekspresowej S5. Inwestycja przyczyni się do upłynnienia ruchu i poprawę jakości powietrza. Na etapie budowy drogi ekspresowej uciążliwość akustyczna związana będzie z pracami ciężkiego sprzętu budowlanego w środowisku nielicznej zabudowy występującej w otoczeniu inwestycji. Trudno ocenić klimat akustyczny w okresie prowadzenia budowy. Doświadczenie wskazuje jednak, że prowadzenie prac budowlanych w porze dziennej nie powoduje dyskomfortu akustycznego jej mieszkańców.

Zgodnie z rozporządzeniem Ministra Środowiska z dnia 23 stycznia 2003 r. w sprawie wymagań w zakresie pomiarów poziomów w środowisku lub energii przez zarządzającego drogą, linią kolejową linią tramwajową, lotniskiem, portem (Dz.U z 2003 r. Nr 35, poz. 308) dla autostrad, dróg ekspresowych, innych dróg krajowych oraz wojewódzkich wymagane jest prowadzenie okresowych pomiarów hałasu z częstotliwością co 5 lat. Ponadto, zgodnie z art. 179 ust. 1 ustawy *Prawo ochrony środowiska* zarządzający drogą zaliczoną do obiektów, których eksploatacja może powodować negatywne oddziaływanie akustyczne na znacznych obszarach, sporządza co 5 lat mapę akustyczną terenu, na którym eksploatacja obiektu może powodować przekroczenie dopuszczalnych poziomów hałasu w środowisku.

Przewiduje się, że negatywne oddziaływanie związane z budową nowej trasy będzie krótkotrwałe, natomiast pozytywne oddziaływanie – długoterminowe.

Budowa gazociągów nie jest inwestycją inwazyjną dla środowiska – jest to zadanie budowlane związane tylko z bezpośrednim obszarem prowadzenie inwestycji, czyli ogranicza się do szerokości wykopu, gdzie umieszczone są rury. Przy zachowaniu przepisów BHP oraz właściwym postępowania przy prowadzeniu inwestycji budowlanych nie powinno dojść do sytuacji, w których narażone byłoby zdrowie i życie ludzi oraz stan środowiska naturalnego. Pozytywnym oddziaływaniem budowy sieci gazowej jest zwieszenie wykorzystywania paliw mniej szkodliwych dla środowiska niż paliwa stałe.

Wzrost wykorzystania odnawialnych źródeł energii niesie ze sobą korzyści ekologiczne w postaci zmniejszenia emisji gazów i pyłów do atmosfery, co prowadzi do zmniejszenia efektu cieplarnianego oraz powoduje ograniczenie zużycia paliw kopalnych. Rozwój OZE daje również korzyści gospodarcze polegające na zwiększeniu bezpieczeństwa energetycznego, czy dywersyfikacji źródeł produkcji energii. Ponadto zwiększenie w całkowitym zużyciu energii udziału energii ze źródeł odnawialnych jest wypełnieniem obowiązku Polski związanym z członkostwem w Unii Europejskiej. Oddziaływanie tych inwestycji jest bardzo silnie związane z lokalizacją oraz parametrami technicznymi inwestycji, stąd nie można wskazać na poziomie programu ochrony środowiska ich wpływu na środowisko, zwłaszcza na ptaki i nietoperze.

Wymiana oświetlenia ulicznego na energooszczędne oraz jego regularna konserwacja w sposób pośredni przełoży się na redukcję zużycia energii elektrycznej na terenie gminy. Działania te w sposób pośredni przyczynią się do poprawy stanu powietrza i ochrony klimatu.

W przypadku eliminacji wyrobów zawierających azbest, potencjalnym zagrożeniem dla środowiska jest niewłaściwe prowadzenie demontażu prowadzące do emisji niebezpiecznych dla zdrowia i życia

ludzi i zwierząt włókien azbestowych. Zadania te powinny być realizowane ze szczególną ostrożnością.

KLIMAT W TYM MIKROKLIMAT

Brak realizacji przedsięwzięć zaplanowanych w POŚ nie wpłynie ani negatywnie, ani pozytywnie na klimat. Nie przewiduje się wpływu braku realizacji działań zaplanowanych w Programie ochrony środowiska na ten komponent środowiska.

Część działań ujętych w Programie będzie charakteryzowała się zarówno oddziaływaniami pozytywnymi lub neutralnymi, jak i negatywnymi w odniesieniu na zmiany klimatu. Działanie obejmujące modernizację dróg, obok ogólnej poprawy stanu powietrza w zakresie ilości emitowanych zanieczyszczeń (na skutek upłynnienia ruchu, skutkującego mniejszym spalaniem paliw) powodują z reguły przeniesienie negatywnego oddziaływania z jednego miejsca w inne (z terenów zabudowanych na tereny zlokalizowane poza terenami zabudowanym (które wcześniej charakteryzowały się o wiele lepszymi warunkami aerosanitarnymi). Ponadto zmiany pokrycia powierzchni ziemi wpływają na mikroklimat. Ich zwiększenie pogarsza lokalnie mikroklimat, tworząc tzw. wyspy ciepła.

Zagrożeniem związanym ze skutkami zmian klimatu jest dekapitalizacja urządzeń infrastruktury gospodarki wodnej. Niezależnie od kierunku przyszłych zmian klimatu należy liczyć się z możliwością częstszego występowania ekstremalnych zjawisk pogodowych. Zadania polegające na modernizacji wałów przeciwpowodziowych, zabezpieczenie brzegów rzek, budowa ostróg są działaniami ograniczającymi skutki ekstremalnych stanów pogodowych.

Przy zachowaniu wysokich standardów ochrony środowiska i eliminacji zagrożeń, rozwój energetyki w zakresie wykorzystania odnawialnych źródeł energii powinien ograniczyć emisję zanieczyszczeń do powietrza, przyczynić się do ochrony klimatu oraz zmniejszyć presję na nieodnawialne zasoby paliw kopalnych.

POWIERZCHNIA ZIEMI

Oddziaływania będą miały charakter bezpośredni i pośredni, krótkotrwały, negatywny (na etapie budowy i prac ziemnych, zdjęta warstwa ziemi) – oddziaływanie to dotyczy zadań:

- budowy i modernizacji sieci wodociągowych i kanalizacyjnych;
- rozbudowy sieci gazowniczej;
- prac konserwacyjnych cieków i rowów melioracyjnych;
- przebudowa wałów przeciwpowodziowych, zabezpieczenie brzegów rzek, budowa ostróg,
- budowy, rozbudowy i modernizacji odcinków dróg w tym budowa drogi ekspresowej nr 5;
- demontażu, zbiórki i unieszkodliwiania odpadów zawierających azbest z nieruchomości;
- rekultywacji składowiska i terenów zdegradowanych.

Prowadzone prace budowlane wiążą się z czasowym przemieszczaniem mas ziemnych. Powstałe w trakcie prac masy winny być zagospodarowane w trakcie robót.

Realizacja w/w inwestycji zabezpieczy grunty przed zanieczyszczeniami pochodzenia komunalnego oraz zanieczyszczeniami z transportu. Po etapie budowy i prac ziemnych oddziaływanie będzie wyłącznie pozytywne we wszystkich aspektach środowiskowych i w okresie długoterminowym.

Działania związane z gospodarką odpadami i ich selektywną zbiórką są ukierunkowane na minimalizację powstawania dzikich wysypisk śmieci i przedostawania się substancji do gruntu.

Wszystkie powstałe podczas przebudowy i budowy oczyszczalni ścieków odpady zostaną potraktowane zgodnie z obowiązującymi przepisami. Nie będą to odpady niebezpieczne, lecz przede wszystkim masy ziemne, złom, gruz, opakowania. W czasie działania oczyszczalni ścieków powstają odpady związane z oczyszczaniem ścieków, eksploatacją maszyn i urządzeń oraz odpady komunalne związane z bytowaniem pracowników. W wyniku rozbudowy i modernizacji oczyszczalni ścieków a następnie podczas jej eksploatacji, gospodarka odpadami na terenie obiektu i poza nim nie przyczyni się do ponadnormatywnego zagrożenia dla środowiska przyrodniczego.

KRAJOBRAZ

Na krajobraz oddziaływać będą głównie działania o charakterze inwestycyjnym. Inwestycje polegające na budowie dróg, dużych zbiorników retencyjnych, farm wiatrowych oraz infrastruktury technicznej napowietrznej spowodują stałą zmianę w krajobrazie. Rodzaj oddziaływania (pozytywny bądź negatywny) jest uzależniony od lokalizacji danej inwestycji i otaczającego je terenu. Właściwie zaprojektowo-

wany i zlokalizowany w przestrzeni nie powinien negatywnie oddziaływać na środowisko. Ponadto pozytywne oddziaływanie będą miały zadania z zakresu likwidacji dzikich wysypisk odpadów. Potencjalnym zagrożeniem dla krajobrazu jest lokalizacji wielkopowierzchniowych elektrowni fotowoltaicznych oraz elektrowni wiatrowych.

Inwestycje budowlane w sposób trwały wpiszą się w krajobraz, dlatego istotny jest wybór lokalizacji oraz odpowiedniej technologii.

Niemniej jednak w większości przypadków negatywne oddziaływanie będzie krótkotrwałe i wystąpi jedynie w czasie prowadzonych robót.

Potrzeba ochrony krajobrazu oraz konieczność prowadzenia działań na rzecz zachowania i utrzymywania ważnych lub charakterystycznych cech krajobrazu, tak aby ukierunkować i harmonizować zmiany, które wynikają z procesów społecznych, gospodarczych i środowiskowych, wynikają z Europejskiej Konwencji Krajobrazowej sporządzonej we Florencji dnia 20 października 2000 r. (Dz.U. z 2006 r. Nr 14, poz. 98).

ZASOBY NATURALNE

Wszystkie zaproponowane działania – wpływ bezpośredni i pośredni, długoterminowy i pozytywny lub brak wpływu. Działania skupiają się na racjonalizacji użytkowania zasobów naturalnych oraz na utrzymaniu bądź poprawy ich stanu jakościowego. Niemniej jednak nieunikaną konsekwencją realizacji zadań inwestycyjnych jest z reguły zmniejszenia powierzchni biologicznie czynnych.

Energetyka odnawialna to jeden z zasadniczych elementów rozwoju zrównoważonego. Konieczność ograniczenia emisji zanieczyszczeń z procesów spalania paliw energetycznych to konieczność poszukiwania alternatywnych źródeł energii wobec ekonomicznego i fizycznego wyczerpywania się zasobu paliw kopalnych.

ODDZIAŁYWANIA TRANSGRANICZNE

ze względu na położenie gminy Pruszcz oraz jej otoczenia, nie wystąpią oddziaływania transgraniczne - zarówno w zakresie oddziaływań krótko-, długoterminowych, bezpośrednich i pośrednich.

6. Rozwiązania mające na celu zapobieganie, ograniczanie lub kompensację przyrodniczą negatywnych oddziaływań na środowisko

Analizę i ocenę poszczególnych celów i zadań realizacyjnych zaproponowanych w Programie ochrony środowiska dla Gminy Pruszcz przeprowadzono w obrębie poszczególnych obszarów interwencji ze szczególnym uwzględnieniem analizy i oceny zadań w zakresie rozwoju transportu, przedsięwzięć termomodernizacyjnych, budowę instalacji wykorzystujących OZE, rozwoju sieci wodno-kanalizacyjnej, usuwania azbestu a także przez pryzmat potencjalnych oddziaływań przedsięwzięć mogących znacząco oddziaływać na środowisko.

W odniesieniu do przedsięwzięć inwestycyjnych, które mogą zaistnieć w trakcie realizacji Programu ochrony środowiska dla Gminy Pruszcz, należałoby podjąć następujące środki zapobiegające oraz ograniczające negatywne oddziaływanie na środowisko:

- objęcie przedsięwzięć kwalifikujących się do kategorii mogących znacząco oddziaływać na środowisko;
- wprowadzenie ścisłego nadzoru nad wykonaniem warunków decyzji środowiskowych, a w szczególności zastosowanie wymaganych rozwiązań technicznych i technologicznych ograniczających oddziaływanie na środowisko;
- wprowadzenie systemu monitorowania realizacji przedsięwzięć w ramach realizacji Programu.

W odniesieniu do zadań systemowych w ochronie środowiska duże znaczenie ma właściwe planowanie przestrzenne na poziomie gminnym. Ważne jest też odpowiednie wyprzedzenie czasowe w przygotowaniu planów, które nie powinny powstawać „pod naciskiem konkretnego inwestora”. Skutecznie zapobiegać zagrożeniom środowiska i eliminować lub ograniczać ewentualne konflikty przyrodnicze można poprzez odpowiednie planowanie przestrzenne, które pozwala na:

- wybór niekolizyjnych środowiskowo (lub o ograniczonej konfliktowości) lokalizacji przedsięwzięć;
- zagospodarowanie terenów przeznaczonych na inwestycje zgodnie z wymogami ochrony środowiska.

Przeprowadzona analiza celów i zadań wykazała, że realizacja Programu może nieść za sobą nie tylko wyłącznie pozytywne skutki, ale i takie, które w praktyce mogą być źródłem zagrożenia dla środowiska. Konieczne są zatem działania zapobiegające i ograniczające prawdopodobne negatywne oddziaływania.

Niektóre z ww. zamierzeń inwestycyjnych przewidywanych do realizacji w ramach Programu ochrony środowiska wymagać będzie przeprowadzenia postępowań w sprawie oceny oddziaływania na środowisko w odniesieniu do konkretnych warunków środowiskowych. Dlatego też przyjęto, że na tym etapie programowania wystarczające będzie omówienie typowych oddziaływań i ich potencjalnych skutków środowiskowych.

6.1. Zapobieganie, ograniczanie lub kompensacja przyrodnicza negatywnych oddziaływań na środowisko dla osiągnięcia wymaganych standardów jakości powietrza oraz zwiększenia bezpieczeństwa energetycznego

Przedsięwzięcia termomodernizacyjne powinny być dostosowane do terminów rozrodu zwierząt. Zgodnie z par. 6 ust. 1 pkt 6 i 7 rozporządzenia w sprawie ochrony gatunkowej zwierząt w stosunku do gatunków dziko występujących zwierząt objętych ochroną gatunkową obowiązuje zakaz niszczenia ich siedlisk lub ostoi, będących ich obszarem rozrodu, wychowu młodych, odpoczynku, migracji lub żerowania oraz zakaz niszczenia, usuwania lub uszkodzania gniazd, mrowisk, nor, legowisk, żeremi, tam, tarlisk, zimowisk, lub innych schronień. W związku powyższym przed wykonaniem prac związanych m.in. z termomodernizacją budynków, należy przeprowadzić ich inwentaryzację pod kątem występowania ptaków, w tym jerzyka (*Apus apus*) i wróbla (*Passer domesticus*) oraz nietoperzy. W razie stwierdzenia występowania ww. gatunków, termin i sposób wykonania prac należy dostosować do ich okresów lęgowych i rozrodczych.

Zmiana systemu ogrzewania na bardziej efektywny, podłączenie do sieci ciepłowniczej lub gazowej oraz modernizacja istniejących kotłowni przyczynią się do mniejszego udziału zanieczyszczeń z palenisk indywidualnych, co wpłynie na poprawę jakości powietrza. Wprowadzenie zmian technologii grzewczej, poprzez wyeliminowanie węgla jako paliwa i zastosowanie bardziej ekologicznych źródeł energii (np. gazu ziemnego, oleju opałowego, biomasy) w lokalnych kotłowniach zbiorczych i instalacjach indywidualnych, powinno przyczynić się do zmniejszenia emisji zanieczyszczeń do powietrza (ograniczenie emisji niskiej) i poprawy standardu życia mieszkańców.

Na terenie gminy możliwa jest budowa farm wiatrowych i fotowoltaicznych. Instalacja pojedynczych baterii fotowoltaicznych na budynkach mieszkalnych nie stanowi zagrożenia dla środowiska. Niemniej jednak montaż baterii fotowoltaicznych może stanowić zagrożenie dla ptaków gniazdujących w budynkach (np. jerzyki, jaskółki, wróble, kopciuszki). Dlatego też przed podjęciem prac należy przeprowadzić inwentaryzację budynków pod kątem występowania chronionych gatunków ptaków. Prace montażowe powinny być prowadzone poza okresem lęgowym ptaków, tj. poza okresem od 1 marca do 31 sierpnia, aby nie płoszyć gniazdujących ptaków.

W przypadku planowania inwestycji polegających na lokalizacji paneli fotowoltaicznych zwłaszcza na dużych powierzchniach może prowadzić do powstania „efektu tafli wody”. Efekt ten polega na tym, że w skutek odbijania promieni słonecznych przez panele słoneczne może dojść do kolizji ptaków z panelami, które mogą mylić je z taflą wody. Poprzez zajęcie dużej części powierzchni terenu może dojść do fragmentacji siedlisk i opuszczania miejsc gniazdowania. Przedsięwzięcie musi zostać tak zaprojektowane aby:

- unikać przy wyborze lokalizacji obszarów prawnie chronionych;
- w przypadku lokalizacji farmy fotowoltaicznej na obszarach łąk i/lub w sąsiedztwie obszarów wodno-błotnych i zbiorników wodnych skonsultować się z ornitologami, w celu takiego zaprojektowania inwestycji aby wyeliminować lub zminimalizować potencjalnie negatywne oddziaływanie na awifaunę;
- stosować panele fotowoltaiczne wyposażone w warstwy antyrefleksyjne, skutkujące brakiem efektu odbicia światła oraz panele posiadających białe granice i białe paski podziału, które zmniejszają znacznie przyciąganie bezkręgowców wodnych;
- prace związane z budową prowadzić poza okresem lęgowym ptaków,
- w taki sposób projektować budowę nowych linii napowietrznych i słupów aby możliwie w największym stopniu eliminować w przypadku ptaków możliwość kolizji i porażenia prądem.

Podejmując decyzję dotyczącą lokalizacji elektrowni wiatrowych wskazane jest uwzględnienie negatywnych oddziaływań przedsięwzięcia na wszystkie aspekty środowiskowe w tym na zdrowie i życie człowieka. Inwestycja jaką jest budowa elektrowni wiatrowych wymaga przeprowadzenia oceny oddziaływania na środowisko, zgodnie z art. 59 ust. 1 pkt. 1 ustawy z dnia 3 października 2008 r. o udostępnianiu informacji o środowisku i jego ochronie, udziale społeczeństwa w ochronie środowiska oraz o ocenach oddziaływania na środowisko (t. j. z 2016 r. poz. 353 ze zm.).

Największe oddziaływanie dotyczy etapu realizacji inwestycji (ingerencja w środowisko wodno-gruntowe, budowa dróg dojazdowych, budowa sieci elektrycznej, zmniejszenie areалу upraw, itd.). Pod względem krajobrazowym problematyczny jest etap eksploatacyjny. Istnieją bowiem sprzeczne poglądy w ocenie wpływu inwestycji na krajobraz (jedni uważają, że siłownie korzystnie wpływają na estetykę krajobrazu, inni z kolei uważają, że tego typu elementy obniżają walory krajobrazowe). Nie istnieją możliwości zrekompensowania zmiany krajobrazu, jednak zmiana ta jest odwracalna w związku z ograniczoną żywotnością elektrowni.

Problematyczny okazać się może wpływ inwestycji z zakresu rozwoju energetyki wiatrowej na przyrodę, dlatego przed podjęciem decyzji lokalizacyjnej należy przeprowadzić analizę wpływu akustycznego, wpływu na awifaunę i chiropterofaunę. Przedsięwzięcie musi zostać zaplanowane w taki sposób by:

- nie znajdowało się na trasach przelotowych i miejscach żerowania dużych stad ptaków,
- nie znajdowało się w obrębie kryjówek, miejsc żerowania i lokalnych tras przelotowych nietoperzy (zgodnie z opracowaniem pn. „Tymczasowe wytyczne dotyczące oceny oddziaływania elektrowni wiatrowych na nietoperze”,
- znajdowały się poza cennymi zbiorowiskami roślinnymi oraz poza kompleksami leśnymi,
- znajdowały się poza obszarowymi formami ochrony przyrody i krajobrazu,
- nie zakłócały ciągłości systemów i łączników ekologicznych,
- nie przekroczyć dopuszczalnych poziomów hałasu zgodnie z rozporządzeniem Ministra Środowiska z dnia 14 czerwca 2007 r. w sprawie dopuszczalnych poziomów hałasu w środowisku (Dz. U. z 2014 r. poz. 112).

Na etapie realizacji przedsięwzięcia nastąpi wzmoczona emisja akustyczna w związku z ruchem i działaniem pojazdów oraz innych urządzeń biorących udział w pracach budowlanych i przygotowawczych. Można się spodziewać utrudnień w komunikacji na drogach dojazdowych. Na etapie eksploatacji można wymienić oddziaływanie akustyczne, magnetyczne i efekt migającego cienia. W celu ograniczenia uciążliwości mieszkańcom w obrębie inwestycji należy poinformować mieszkańców o przyszłych utrudnieniach i właściwie oznakować miejsca pracy. Prowadzone prace powinny przebiegać w godzinach dziennych, a przedsięwzięcia drogowe najlepiej poza godzinami szczytu komunikacyjnego. Wszystkie działania budowlane powinny być prowadzone zgodnie z obowiązującymi przepisami prawa budowlanego i zasadami BHP.

Lokalizacja i budowa siłowni wiatrowych na terenie powiatu powinna być zatem przedmiotem szczególnego traktowania i przeprowadzenia każdorazowo indywidualnego postępowania w sprawie oceny oddziaływania dla środowisko.

Przy zachowaniu wysokich standardów ochrony środowiska i eliminacji zagrożeń, rozwój energetyki w zakresie wykorzystania odnawialnych źródeł energii powinien ograniczyć emisję zanieczyszczeń do powietrza, przyczynić się do ochrony klimatu oraz zmniejszyć presję na nieodnawialne zasoby paliw kopalnych.

Realizacja przedsięwzięć przyczyni się do zwiększenia wykorzystania OZE w bilansie energetycznym gminy, z zachowaniem zasad zrównoważonego rozwoju i ochroną najcenniejszych przyrodniczo obszarów.

Zbiornicze zestawienie sposobów zapobiegania, ograniczania i kompensacji negatywnych oddziaływań w przypadku przedsięwzięć związanych z ochroną powietrza i zwiększeniem wykorzystania energii odnawialnej przedstawia poniższa tabela.

Tabela 10 Sposoby zapobiegania, ograniczania i kompensacji negatywnych oddziaływań na powietrze

Element środowiska przyrodniczego	Sposoby zapobiegania, ograniczania i kompensacji negatywnych oddziaływań
Powietrze atmosferyczne	<ul style="list-style-type: none"> • szczegółowa analiza lokalizacji przedsięwzięcia, • wybranie właściwego projektu uwzględniającego potrzeby ochrony środowiska zarówno na etapie budowy jak również na etapie eksploatacji każdej inwestycji, • zminimalizowaniu ryzyka awarii poprzez stosowanie sprawdzonych rozwiązań i nowoczesnego sprzętu, • prowadzenie prac budowlanych poza okresem lęgowym ptaków, rozrodu płazów • prowadzenie prac budowlanych i rozbiórkowych w porze dziennej, • stosowanie przepisów BHP, • zastosowanie do budowy nowoczesnego sprzętu, który emituje mniejsze ilości spalin, • maskowanie elementów dysharmonijnych dla krajobrazu, • dostosowanie terminu przeprowadzania prac do okresów lęgowych ptaków oraz rozrodu zwierząt, • stworzenie siedlisk zastępczych (budki lęgowe, skrzynki dla nietoperzy), • przy utwardzaniu powierzchni zastosowanie płyt ażurowych umożliwiających infiltrację wody, • zagospodarowanie mas ziemnych powstałych przy pracach do wyrównania terenu, • na etapie eksploatacji - prowadzenie monitoringu powietrza.

Wpływ realizacji ustaleń projektu Programu ochrony środowiska należy również przeanalizować w kontekście zmian klimatu, który niewątpliwie wpłynie na poszczególne komponenty środowiska. Skutki zmian klimatu, zwłaszcza wzrost temperatury, częstotliwości i nasilenia zjawisk ekstremalnych, występujące w ostatnich kilku dekadach pogłębiają się i z tego względu stały się przedmiotem zainteresowania rządów i społeczności międzynarodowej. Wyniki badań naukowych jednoznacznie wskazują, że zjawiska powodowane przez zmiany klimatu stanowią zagrożenie dla społecznego i gospodarczego rozwoju w tym także dla Polski. Wysiłki na rzecz dostosowania się do skutków zmian klimatu powinny być zatem podejmowane jednocześnie z realizowanymi przez Polskę działaniami ograniczającymi emisję gazów cieplarnianych.

„Strategiczny plan adaptacji dla sektorów i obszarów wrażliwych na zmiany klimatu do roku 2020 z perspektywą do roku 2030” został przygotowany z myślą o zapewnieniu warunków stabilnego rozwoju społeczno-gospodarczego w obliczu ryzyk związanych ze zmianą klimatu, ale również z myślą o wykorzystaniu pozytywnego wpływu, jakie niosą działania adaptacyjne mogące mieć wpływ nie tylko na stan polskiego środowiska, ale również na wzrost gospodarczy.

Realizacja ustaleń niektórych zaproponowanych działań może mieć wpływ na mikroklimat. Wzrost znaczenia rozproszonych, odnawialnych źródeł energii powinien uwzględniać pogorszenie warunków wiatrowych (długie okresy bezwietrznej pogody, lub krótkotrwałe okresy z wiatrami o sile huraganu). Produkcja biomasy będzie także podlegać takim samym ograniczeniom jak cała produkcja rolna ze względu na zmniejszenie dostępności wody, ograniczenie wydajności produkcji. Jedynie w przypadku energii słonecznej można spodziewać się poprawy warunków w lecie ze względu na wydłużone okresy pogody słonecznej i zmniejszenie w zimie ze względu na dłuższe okresy z zachmurzeniem. W zakresie upraw roślin energetycznych kluczowy będzie rozwój nowych gatunków roślin, bardziej odpornych na zmienne warunki pogodowe oraz innowacyjnych technik upraw do wykorzystywania w bardzo suchym oraz wilgotnym środowisku.

Zmiany klimatu będą miały różnorodny wpływ na sektor energetyczny, uwzględniając w szczególności prognozowane wahanie średniej temperatury. Konieczne będzie dostosowanie systemu energetycznego do warunków zapotrzebowania zarówno na energię elektryczną, jak i ciepłą, m.in. poprzez wdrożenie stabilnych niskoemisyjnych źródeł energii. Istotne będzie także wykorzystanie odnawialnych źródeł energii: energii słonecznej, wiatrowej, biomasy i energii wodnej.

Transport drogowy ze względu na przestrzenny charakter jest szczególnie wrażliwy na zmieniające się zjawiska klimatyczne. Silne wiatry powodujące m.in. tarasowanie dróg i zniszczenia infrastruktury drogowej i pojazdów mogą się w przyszłych latach nasilać. Analogiczne zmiany będzie można zaobserwować w przypadku gwałtownych opadów zarówno deszczu, jak i śniegu, których występowanie zaburza płynność transportu. Problemy związane z nasilającym się występowaniem wysokich temperatur również oddziałują negatywnie zarówno na pojazdy jak i na elementy infrastruktury drogowej.

Zmiany klimatyczne będą prowadziły do zmniejszenia zasobów przestrzeni dostępnej dla danego typu prowadzonej lub planowanej działalności – m.in. ze względu na zwiększone ryzyko powodziowe, wzrost ryzyka osuwiskowego, nasilenie procesów erozji wodnej i wietrznej, deficyt wody, podniesienie, a także obniżenie poziomu wód gruntowych. Zmiany klimatu w kontekście przestrzennym oddziałują na cały kompleks problemów zagospodarowania przestrzennego. Miasta zagrożone są bezpośrednio szczególnie trzema zjawiskami: intensyfikacją miejskiej wyspy ciepła i silnymi ulewami powodującymi podtopienia oraz suszą sprzyjającą deficytowi wody w miastach. W mniejszym stopniu zagrożenie stanowią silne wiatry, które z uwagi na dużą szorstkość podłoża w miastach tracą swoją siłę (zagrożenie to może dotyczyć małych miast oraz przedmieść o zabudowie rozproszonej). Miejska wyspa ciepła jest efektem zaburzonego przez powierzchnie sztuczne (asfalt, beton, pokrycia dachów itp.) przebiegu procesów wymiany energii między podłożem a atmosferą. Dodatkowo wzmacnia ją wznosząca temperatura co sprzyja stresowi cieplnemu, stagnacji powietrza nad miastem, wzrostowi koncentracji zanieczyszczeń powietrza, w tym pyłu zawieszzonego i smogu.

Niewłaściwa gospodarka przestrzenna, w szczególności inwestowanie na terenach zagrożonych, w tym w strefach zalewowych rzek oraz zbyt niska pojemność retencyjna naturalna jak i sztucznych zbiorników, nie tylko w dolinach rzek, ogranicza skuteczne działania w sytuacjach nadmiaru lub deficytu wód powierzchniowych. Istnieje ryzyko, że w przyszłości zjawiska te będą występować ze zwiększoną częstotliwością. Wyniki przeanalizowanych scenariuszy wskazują na zwiększone prawdopodobieństwo występowania powodzi błyskawicznych wywołanych silnymi opadami mogących powodować zalewanie obszarów, na których nieodpowiednio prowadzona jest gospodarka przestrzenna.

Przewidywane zmiany klimatyczne i związane z nimi wzrost częstotliwości i intensywności susz w rolnictwie spowodują wzrost zapotrzebowania na wodę do nawodnień. Z obliczeń prognostycznych wartości niedoborów wody w glebie dla wybranych roślin wynika, że następuje ciągły proces przesuszenia się gleby i zwiększania zagrożenia suszą. Geograficznie problem ten może w większym stopniu dotknąć województwa kujawsko-pomorskiego. Obok suszy także intensywne opady stanowią zagrożenie dla produkcji roślinnej. W związku ze wzrostem częstości występowania intensywnych opadów w okresie letnim, można oczekiwać zwiększenia potrzeb odwadniania. Przeprowadzone analizy wskazały, że należy oczekiwać zwiększenia częstości lat ze stratami plonów wynikających z niekorzystnego przebiegu pogody.

Dostosowanie sektora gospodarki wodnej do zmian klimatu ma na celu usprawnienie funkcjonowania sektora w warunkach nadmiaru, jak i niedoboru wody.

Ochrona różnorodności biologicznej i gospodarka leśna w kontekście zmian klimatu jest niezmiernie ważnym zagadnieniem, ponieważ problem utraty bioróżnorodności narasta wraz z postępującymi zmianami klimatu. Z punktu widzenia ochrony siedlisk najistotniejsze są działania związane z utrzymaniem obszarów wodno-błotnych i ich odtwarzaniem wszędzie tam, gdzie jest to możliwe.

Jednocześnie istotne będą działania sprzyjające prowadzeniu zrównoważonej gospodarki leśnej w warunkach zmian klimatu, jak również przygotowaniu ekosystemów leśnych na zwiększoną presję wynikającą z nasilenia ekstremalnych zjawisk pogodowych, m.in. okresów suszy, fal upałów, gwałtownych opadów deszczu, porywistych wiatrów.

Tabela 11 Sposoby zapobiegania, ograniczania i kompensacji negatywnych oddziaływań związanych ze zmianą klimatu

Element środowiska przyrodniczego	Sposoby zapobiegania, ograniczania i kompensacji negatywnych oddziaływań
Klimat	<ul style="list-style-type: none"> • ochrona bioróżnorodności • utrzymanie obszarów wodno-błotnych • zrównoważona gospodarka leśna • właściwa gospodarka przestrzenna uwzględniająca skutki zmian klimatu, • dostosowanie systemu energetycznego do warunków zapotrzebowania zarówno na energię elektryczną, jak i ciepłą.

6.2. Zapobieganie, ograniczanie lub kompensacja przyrodnicza negatywnych oddziaływań na środowisko dla przedsięwzięć związanych ze zmniejszeniem oddziaływania hałasu

Poprawa stanu technicznego dróg wpłynie na polepszenie komfortu przejazdu, zmniejszenie poziomu hałasu (w przypadku zastosowania nawierzchni cichych) oraz zwiększenie komfortu życia mieszkańców. Duże znaczenie ma prawidłowe osadzenie w nawierzchni drogi studzienek kanalizacyjnych. Poprawa infrastruktury transportowej powoduje poprawę płynności ruchu, przyspieszenie przejazdów, co

wiąże się także ze zmniejszeniem emisji spalin i oszczędnością w zużyciu paliw. Rozwój infrastruktury transportowej ma także wpływ na dziedzictwo kulturowe w tym zabytki.

Znaczące oddziaływanie zadań związanych z przebudową/budową dróg będą przejściowe (krótko-trwałe), odwracalne i wystąpią jedynie w czasie prowadzonych robót. Ograniczenie negatywnego oddziaływania na środowisko na etapie realizacji poszczególnych zadań leży w gestii wykonawcy i dotyczy sprzętu (hałas, emisja spalin i wycieki), organizacji prac (np. koordynacja prac w pasie drogowym, unikanie prac będących źródłem znacznego hałasu w porze wieczornej). Minimalizowaniu znaczących oddziaływań na środowisko będzie służyło przestrzeganie obowiązujących zasad w zakresie gospodarki odpadami. Ograniczeniu emisji pyłu przy pracach ziemnych sprzyjają: zwilżanie powierzchni terenu i zwilżanie sypanego materiału składowanego na przyzmacach (piasek), sztuczne bariery, jakimi są m. in. parkany okalające plac budowy.

Kompensacja przyrodnicza w przypadku realizacji inwestycji drogowych związana jest z prowadzeniem nasadzeń zieleni wzdłuż ciągów komunikacyjnych, oraz montażem ekranów akustycznych, które mają za zadanie wyciszać hałas drogowy. Ponadto modernizowane drogi wyposażone są w instalacje odwadniające oraz przejścia dla zwierząt.

W celu minimalizacji ewentualnego negatywnego oddziaływania wycinki drzew na ptaki, przeprowadzona powinna być poza sezonem lęgowym, trwającym od 1 marca do 31 sierpnia. Dodatkowo w ramach rekompensaty za wycięte drzewa, powinny zostać wykonane nasadzenia uzupełniające w ilości co najmniej równej liczbie drzew wyciętych, stosując gatunki rodzime.

Działania w zakresie eliminacji bądź ograniczenia hałasu w zasięgu działalności gospodarczej powinny przyczynić się do poprawy warunków życia ludzi na terenach zabudowy mieszkaniowej położonych w sąsiedztwie zakładów. Prowadzenie systematycznego monitoringu pozwoli szybciej reagować na potencjalne przekroczenia dopuszczalnych norm emisji hałasu, a tym samym przyczynić się do wprowadzania przez podmioty gospodarcze nowocześniejszych technologii eliminujących negatywne oddziaływanie ze strony hałasu.

Zagrożenie promieniowaniem elektromagnetycznym występuje przede wszystkim w bezpośrednim otoczeniu jego źródła (np. stacje elektroenergetyczne, linie elektroenergetyczne, stacje bazowe telefonii komórkowej). Dlatego, aby ograniczyć negatywne oddziaływanie promieniowania elektromagnetycznego na ludzi i środowisko, konieczne jest rozważanie problematyki oddziaływania pól elektromagnetycznych na etapie planowania przestrzennego (przy wyborze lokalizacji nowych inwestycji). Istotne jest by z jednej strony ograniczyć rozwój zabudowy w sąsiedztwie źródeł promieniowania elektromagnetycznego, a z drugiej strony zabezpieczyć tereny zabudowy mieszkaniowej przed lokalizowaniem tych źródeł w ich najbliższym sąsiedztwie.

Tabela 12 Sposoby zapobiegania, ograniczania i kompensacji negatywnych oddziaływań hałasu

Element środowiska przyrodniczego	Sposoby zapobiegania, ograniczania i kompensacji negatywnych oddziaływań
Hałas	<ul style="list-style-type: none"> • ograniczenie propagacji hałasu poprzez zastosowanie obudów, ekranów akustycznych itp., • stosowanie pasów zieleni stanowiących osłonę przed widokiem drogi i ekranami akustycznymi, • stosowanie materiałów dźwiękochłonnych w celu zmniejszenia odbić dźwięku, • organizacja pracy, ograniczająca liczbę osób i czas ekspozycji na hałas, • stosowanie harmonogramów prac, ograniczających narażenie na hałas. • stosowanie tzw. cichych nawierzchni, • ograniczenie do minimum strefy bezpośredniej ingerencji w środowisko, • racjonalna gospodarka materiałami i minimalizacja powstawania odpadów, • sprawne przeprowadzenie prac, • stosowanie sprzętu, który powoduje jak najmniejsze zanieczyszczenie środowiska • wykorzystanie mas ziemnych do wyrównania powierzchni ziemi (jeżeli jest to uzasadnione), • w przypadku kolizji z terenami zielni, niezbędne jest zabezpieczenie drzew wraz z ich bryłą korzeniową w pobliżu której prowadzone są prace, • ograniczenie do niezbędnego minimum usuwania drzew i krzewów będących w kolizji z planowaną inwestycją,

	<ul style="list-style-type: none">• wcześniejsza inwentaryzacja przyrodnicza miejsc planowanych prac,• prowadzenie prac budowlanych poza okresem lęgowym ptaków, rozrodu płazów (tam gdzie zidentyfikowano ich obecność i takie działania są uzasadnione),• zaplanowanie optymalnej organizacji ruchu na czas prac,• dobór gatunków roślin pełniących rolę dźwiękochronną dostosowanych do wymogów siedliska,• dobór gatunków pod względem wielkości i możliwych kolizji z istniejącymi zabudowaniami i infrastrukturą techniczną,• dobór gatunkowy w zależności od istniejących warunków siedliskowych,• unikanie stosowania gatunków obcych, zwłaszcza uznanych za inwazyjne,• zachowanie bezpiecznej odległości nasadzeń od jezdni dróg.
--	--

6.3. Zapobieganie, ograniczanie lub kompensacja przyrodnicza negatywnych oddziaływań na środowisko dla przedsięwzięć związanych z ochroną wód podziemnych i powierzchniowych

Inwestycje w zakresie wodociągów przyczynią się do poprawy jakości wody pitnej oraz do podniesienia standardu życia mieszkańców. Realizacja inwestycji kanalizacyjnych spowoduje pozytywny wpływ na środowisko m.in. poprzez zmniejszenie ilości odprowadzanych do środowiska ścieków nieoczyszczonych ze źródeł komunalnych i przemysłowych oraz ograniczenie spływu zanieczyszczeń obszarowych. Ważnym celem na najbliższe lata będzie wypełnienie zobowiązań wynikających z Traktatu Akcesyjnego i powiązanych z tym zadań przewidzianych w *Krajowym Programie Oczyszczania Ścieków Komunalnych*. Działania te przyczynią się do poprawy jakości wód powierzchniowych i podziemnych poprzez bezpieczne zorganizowanie odprowadzenia ścieków na oczyszczalnię. Realizacja tych działań jest niezbędna i w efekcie korzystna dla środowiska.

Należy jednak pamiętać, że oddziaływanie inwestycji wod-kan na etapie realizacyjnym (budowy) będzie rodzić niedogodności związane z ograniczeniami komunikacyjnymi dla mieszkańców oraz pewne skutki w środowisku przyrodniczym (ingerencja w środowisko wodno-gruntowe, wpływ na krajobraz). Wymienione oddziaływania będą występować tylko w krótkim okresie czasu (realizacja), a spodziewana wartość korzyści związanych ze skanalizowaniem czy zwodociągowaniem miejscowości przewyższy wielokrotnie sumę strat ekologicznych.

Istotne dla utrzymania równowagi w stosunkach wodnych na terenach użytków rolnych są prawidłowo utrzymane rowy melioracyjne i urządzenia drenarskie. Prawidłowo zrealizowane melioracje wodne wpływają na polepszenie zdolności produkcyjnej gleby i ułatwiają jej uprawę oraz chronią użytki rolne przed zaburzeniem stosunków wodnych. Retencja wody w przyrodzie jest zazwyczaj zjawiskiem korzystnym i do jej pozytywnych skutków można zaliczyć:

- zwiększenie wilgotności w strefie powierzchni terenu, a w szczególności w glebie, co ma podstawowe znaczenie dla rozwoju biosfery,
- wzrost wilgotności powietrza w przy powierzchniowej warstwie atmosfery, co przekłada się na łagodniejszy klimat,
- wzrost zasobów wód powierzchniowych i podziemnych,
- wyrównanie (złagodzenie) zmienności przepływów w ciekach, a w szczególności złagodzenie głębokich niżówek.

Zaniedbania w zakresie melioracji mają niekorzystny wpływ na środowisko: zagniwianie roślinności w korytach rowów i sukcesywne zamulanie powoduje zwiększenie się ilości zanieczyszczeń organicznych odprowadzanych do wód powierzchniowych, co również wpływa niekorzystnie na odpływ powierzchniowy. Urządzenia melioracyjne pełnią dwojaką funkcję. W stanach niskiego zasilania wodami opadowymi, spowalniają jej odpływ i retencjonują wodę. Natomiast w okresach intensywnych opadów lub roztopów umożliwiają szybsze odwodnienie terenu. Poprzez odwadnianie terenów rowami następuje obniżenie poziomu wody gruntowej, zwiększa się zdolność retencyjna profilu i następuje wyrównanie przepływu w ciekach.

W wyniku melioracji następuje powolna, ale istotna zmiana struktury i poprawa właściwości fizycznych gleby, która staje się bardziej przewiewna, przepuszczalna i ma większą zdolność retencjonowania wody. Gleby mają większy zapas wilgoci w okresie suszy, zmniejsza się odpływ powierzchniowy powodujący erozję i zagrożenie powodziowe.

W celu ochrony przed powodzią i jej negatywnymi skutkami należy realizować poprzez przestrzeganie pewnych zasad: dla zapewnienia szczelności i stabilności wałów przeciwpowodziowych, zabrania się wykonywania obiektów budowlanych, kopania studni, wykonywania sadzawek, dołów oraz rowów w odległości mniejszej niż 50 m od stopy wału po stronie odpowietrznej obwałowanych rzek i rowów (dotyczy również budowy stawów oraz lokalizacji terenów powierzchniowej eksploatacji kopalin). Zakazuje się również uprawy gruntu, sadzenia drzew lub krzewów na wałach w odległości mniejszej niż 3 m od stopy wału przeciwpowodziowego. Najbliższe obiekty kubaturowe należy lokalizować w odległości minimum 50 m od istniejących skarp lub obwałowań cieków, poza terenami narażonymi na zalanie i podtopienia. Rozwiązania techniczne ewentualnych skrzyżowań linii energetycznych oraz innych urządzeń energetycznych, sieci kanalizacyjnych, wodociągowych i gazowych, dróg dojazdowych oraz innych urządzeń technicznych powinny być każdorazowo uzgadniane na etapie opracowywanych szczegółowych projektów technicznych z właściwym zarządem melioracji.

Na etapie budowy należy wprowadzić działania minimalizujące negatywny wpływ inwestycji. Do takich działań należą m. in. ograniczenie emisji spalin oraz hałasu, zanieczyszczenia wód w wyniku możliwego wycieku szkodliwych substancji, minimalizowanie obszaru objętego pracami, wycinanie zadrzewień i zakrzaczeń oraz przestrzegania terminów robót, aby zminimalizować ich wpływ na gatunki chronione.

Tabela 13 Sposoby zapobiegania, ograniczania i kompensacji negatywnych oddziaływań – dla przedsięwzięć związanych z ochroną wód podziemnych i powierzchniowych

Element środowiska przyrodniczego	Sposoby zapobiegania, ograniczania i kompensacji negatywnych oddziaływań
Wody powierzchniowe i podziemne	<p>Dla przedsięwzięć wodno-kanalizacyjnych</p> <ul style="list-style-type: none"> • stosunek przewidywanej do obsługi przez budowany system kanalizacji zbiorczej liczby mieszkańców aglomeracji i niezbędnej do realizacji długości sieci kanalizacyjnej (łącznie z kolektorami i przewodami tłocznymi doprowadzającymi ścieki do oczyszczalni) nie może być mniejszy od 120 mieszkańców na 1 km sieci (dopuszcza się 90 Mk/km sieci, • w uzasadnionych przypadkach prowadzenie prac budowlanych poza okresem lęgowym ptaków, rozrodu płazów (tam gdzie zidentyfikowano ich obecność i takie działania są uzasadnione), • stosowanie do budowy materiałów naturalnych, • ograniczenie do minimum strefy bezpośredniej ingerencji w środowisko, • racjonalna gospodarka materiałami i minimalizacja powstawania odpadów, • sprawne przeprowadzenie prac, • stosowanie sprzętu, który powoduje jak najmniejsze zanieczyszczenie środowiska, • uwzględnienie istniejących warunków hydrogeologicznych w rejonie planowanych przedsięwzięć, • w przypadku kolizji z terenami zielni, niezbędne jest zabezpieczenie drzew wraz z ich bryłą korzeniową w pobliżu której prowadzone są prace, • przeprowadzenie prób szczelności nowej sieci.

6.4. Zapobieganie, ograniczanie lub kompensacja przyrodnicza negatywnych oddziaływań na środowisko dla przedsięwzięć związanych z ochroną powierzchni ziemi

Korzystne oddziaływanie na pedosferę będą miały działania zapobiegające niewłaściwemu składowaniu odpadów oraz likwidacja dzikich wysypisk śmieci, tam gdzie ich powstaniu nie udało się zapobiec. Jednym z zagrożeń gleb na analizowanym terenie jest erozja. Procesy erozyjne gleb na terenach uprawianych rolniczo (zwłaszcza na stokach o dużym nachyleniu) mogą być inicjowane i potęgowane wskutek niewłaściwie prowadzonej gospodarki rolnej. Postulowane w Programie uwzględnianie przez rolników Kodeksu Dobrej Praktyki Rolniczej, zapewnić powinno właściwe użytkowanie i ochronę gleb przed erozją i innymi zagrożeniami związanymi z działalnością rolniczą (np. w zakresie stosowania nawozów i środków ochrony roślin).

Racjonalne użytkowanie zasobów wód przyczyni się do wolniejszego ich wyczerpywania i racjonalizacji użytkowania jej zasobów.

Pozytywne efekty realizacji Programu trzeba wiązać z rozwojem selektywnej zbiórki odpadów na terenie gminy, co zapewni wyższy poziom odzysku surowców oraz zmniejszy presję związaną z eksploatacją zasobów przyrodniczych. Eliminacja dzikich wysypisk odpadów przyczyni się do

poprawy walorów krajobrazowych i ograniczenia zagrożenia związanego z zanieczyszczeniem gleby i wód podziemnych. Dostosowanie systemu gospodarki odpadami do wytycznych zwartych w ustawie o utrzymaniu czystości i porządku w gminach (t. j. Dz. U. z 2013 r., poz. 1399 ze zm.), powinno pozytywnie wpłynąć na zmniejszenie ilości wytwarzanych odpadów, na rozwój systemu selektywnej zbiórki odpadów, na eliminację nielegalnego pozbywania się odpadów oraz właściwe zagospodarowanie masy wytworzonych odpadów.

W przypadku eliminacji wyrobów zawierających azbest, potencjalnym zagrożeniem dla środowiska jest niewłaściwe prowadzenie prac demontażowych, podczas których dochodzi do emisji włókien azbestowych niebezpiecznych dla zdrowia i życia ludzi oraz zwierząt. Zadania te powinny być realizowane ze szczególną ostrożnością. Ostateczny efekt będzie jednak korzystny, gdyż zagrożenie azbestem zostanie całkowicie wyeliminowane.

Tabela 14 Sposoby zapobiegania, ograniczania i kompensacji negatywnych oddziaływań na powierzchnię ziemi

Element środowiska przyrodniczego	Sposoby zapobiegania, ograniczania i kompensacji negatywnych oddziaływań
Powierzchnia ziemi	<ul style="list-style-type: none"> • odpowiednia edukacja ekologiczna przyczyni się do wzrostu świadomości wśród rolników, • odpowiednie zapisy w mpzp, studium, opracowaniu ekofizjograficznym pozwolą na zabezpieczenie nieeksploatowanych zasobów kopalin, • edukacja mieszkańców w zakresie właściwego postępowania z odpadami, • kontrola firm odbierających odpady, • użycie sprzętu umożliwiającego zabezpieczenie odpadów przed przedostaniem się odpadów do środowiska przyrodniczego, • przekazywanie odpadów do odpowiednio wyposażonego i przystosowanego obiektu, posiadającego stosowne zezwolenie na prowadzenie działalności w zakresie zagospodarowania odpadów danego rodzaju, • układ kanalizacji deszczowej wraz z systemem oczyszczania ścieków i odprowadzania do środowiska, • wykorzystanie mas ziemnych do wyrównania powierzchni ziemi (jeżeli jest to uzasadnione), • rozwiązanie problemu magazynowania odpadów do sortowania tak aby nie dopuścić do ich zagniwania, • dobór odpowiednich pojemników i boksów do magazynowania poszczególnych rodzajów odpadów, • dojazd do punktu przy uwzględnieniu minimalizacji wpływu projektowanego transportu na klimat akustyczny mieszkańców posesji, • kontrola szczelności zbiorników bezodpływowych, • kontrola zbiorników paliw płynnych, • ograniczenie do minimum używania soli w okresie zimowym,

6.5. Zapobieganie, ograniczanie lub kompensacja przyrodnicza negatywnych oddziaływań na środowisko dla przedsięwzięć związanych z ochroną przyrody i krajobrazu

Planowane przedsięwzięcia w zakresie ochrony przyrody i krajobrazu w pozytywny sposób wpłyną na wszystkie aspekty środowiska, spowodują również podniesienie standardu życia na danym terenie. Zaproponowane działania przyczynią się do zwiększenia bioróżnorodności. Dzięki promocji walorów przyrodniczo-krajobrazowych oraz rozwój infrastruktury turystyczno-rekreacyjnej przewiduje się wpływ tych działań na poprawę kondycji zdrowotnej mieszkańców gminy.

Realizacja zapisów Programu nie spowoduje bezpośrednio znaczących oddziaływań na środowisko lub obszary chronione, w tym w szczególności na ich cele. Jednakże niektóre zapisy Programu zwłaszcza na etapie realizacji w trakcie prac budowlanych, mogą spowodować powstanie nieznacznie negatywnego, krótkoterminowego oddziaływania na wybrane elementy środowiska.

W przypadku obszarów Natura 2000, dla planowanych przedsięwzięć na tych obszarach powinny zostać wykonane raporty o oddziaływaniu na środowisko i zawierać działania kompensujące negatywne oddziaływania np. w przypadku niszczenia siedlisk (przenoszenie siedlisk, tworzenie nowych), przenoszenie płazów i gadów do nowych zbiorników, zabezpieczanie inwestycji przed wtargnięciem zwierząt w trakcie budowy, tworzenie nowych szlaków migracji zwierząt poprzez tworzenie zespołów nasadzeń zwabiających zwierzęta oraz inne działania minimalizujące negatywne oddziaływania ustalone indywidualnie dla danego przedsięwzięcia inwestycyjnego.

Poniżej zestawiono, syntetycznie zebrane, sposoby ograniczania negatywnych oddziaływań możliwych do wystąpienia podczas realizacji Programu, na elementy środowiska przyrodniczego, w tym na obszary objęte ochroną prawną, pomniki przyrody i krajobraz.

Tabela 15 Sposoby zapobiegania, ograniczania i kompensacji negatywnych oddziaływań na przyrodę i krajobraz

Element środowiska przyrodniczego	Sposoby zapobiegania, ograniczania i kompensacji negatywnych oddziaływań
Przyroda	<ul style="list-style-type: none"> • prawidłowe zabezpieczenie techniczne sprzętu i placu budowy, w tym zwłaszcza w miejscach styku z ekosystemami szczególnie wrażliwymi na zmiany warunków siedliskowych, • stosowanie odpowiednich technologii, materiałów i rozwiązań konstrukcyjnych, dostosowanie terminów prac do terminów rozrodu, wegetacji, okresów lęgowych, • maskowanie elementów dysharmonijnych dla krajobrazu.
Obszary objęte ochroną prawną, obszary Natura 2000	<ul style="list-style-type: none"> • analiza funkcji terenów sąsiadujących ze sobą pod względem oddziaływania na tereny przyrodniczo cenne, • planowanie terenów o funkcjach izolacyjnych lub buforowych między terenami o funkcjach mieszkaniowych lub usługowo-przemysłowych a terenami chronionymi, • wprowadzanie ograniczeń zabudowy lub zakazów zabudowy w miejscach najcenniejszych pod względem przyrodniczym, • dobór gatunków dostosowanych do wymogów siedliska, • dobór gatunków pod względem wielkości i możliwych kolizji z istniejącymi zabudowaniami i infrastrukturą techniczną, • unikanie stosowania gatunków obcych, zwłaszcza uznanych za inwazyjne, • szczegółowa analiza lokalizacji przedsięwzięcia, • wybranie właściwego projektu uwzględniającego potrzeby ochrony środowiska zarówno na etapie budowy jak również na etapie eksploatacji każdej inwestycji, • zminimalizowaniu ryzyka awarii poprzez stosowanie sprawdzonych rozwiązań i nowoczesnego sprzętu, • prowadzenie prac budowlanych poza okresem lęgowym ptaków, rozrodu płazów, • prowadzenie prac budowlanych i rozbiórkowych w porze dziennej, • zastosowanie do budowy nowoczesnego sprzętu, który emituje mniejsze ilości spalin, maskowanie elementów dysharmonijnych dla krajobrazu, • przenoszenie zagrożonych siedlisk i tworzenie nowych, • zabezpieczanie budowy przed wtargnięciem zwierząt, • tworzenie nowych szlaków migracji zwierząt, • tworzenie nowych nasadzeń zwabiających zwierzęta.
Pomniki przyrody	<ul style="list-style-type: none"> • ochrona przed przypadkowym zniszczeniem poprzez nadzór, • pozostawienie wokół pomnika strefy nieużytkowanej, • wykonywanie niezbędnych zabiegów pielęgnacyjnych, • umieszczenie informacji o pomniku w bazie danych i na mapach.
Krajobraz	<ul style="list-style-type: none"> • odpowiednie planowanie i zapisy w planach zagospodarowania przestrzennego w celu uniknięcia niszczenia walorów estetycznych krajobrazu oraz historycznego układu przestrzennego, • maskowanie elementów dysharmonijnych dla krajobrazu, • stosowanie w miarę możliwości naturalnych materiałów (tj.: drewna, kamienia itp.) oraz kolorów,

6.6. Zapobieganie, ograniczanie lub kompensacja przyrodnicza negatywnych oddziaływań na środowisko dla przedsięwzięć związanych ze zmniejszeniem oddziaływania na dobra materialne i dziedzictwo kulturowe

Działania planowane w ramach programu są objęte lub będą miały pozytywny wpływ na dobra materialne i zabytki. Kwestie ochrony zabytków szczegółowo powinny być ujęte w gminnych programach opieki nad zabytkami.

Nie przewiduje się negatywnego oddziaływania zapisów na zabytki i dobra materialne, jeśli ich realizacja będzie prawidłowa.

Tabela 16 Sposoby zapobiegania, ograniczania i kompensacji negatywnych oddziaływań na dobra materialne i dziedzictwo kulturowe

Element środowiska przyrodniczego	Sposoby zapobiegania, ograniczania i kompensacji negatywnych oddziaływań
Dobra materialne Dziedzictwo kulturowe	<ul style="list-style-type: none"> • rozwój gminy zgodnie z przyjętymi założeniami w studium i miejscowych planach zagospodarowania przestrzennego, • realizacja przedsięwzięć bazujących na zastosowaniu materiałów naturalnych (ogrodzenia drewniane zamiast betonowych, dostosowanie kolorystyki, maskowanie zielenią elementów dysharmonijnych itp.) • realizacja przedsięwzięć w centrum miasta w sposób niezaburzający historycznego układu przestrzennego objętego ochroną konserwatorską, • ścisła współpraca z konserwatorem zabytków.

6.7. Zapobieganie, ograniczanie lub kompensacja przyrodnicza negatywnych oddziaływań na zdrowie człowieka

Nie przewiduje się negatywnego oddziaływania zapisów Programu na zdrowie ludzkie, jeśli ich realizacja będzie prawidłowa. Wszystkie działania służą poprawie stanu środowiska, a co za tym idzie wpłyną na lepszą kondycję zdrowotną mieszkańców.

Tabela 17 Sposoby zapobiegania, ograniczania i kompensacji negatywnych oddziaływań na zdrowie

Element środowiska przyrodniczego	Sposoby zapobiegania, ograniczania i kompensacji negatywnych oddziaływań
Zdrowie	<ul style="list-style-type: none"> • realizacja prac budowlanych zgodnie z prawem budowlanym i przepisami BHP, • stosowanie do prac budowlanych odpowiedniego sprzętu, • odpowiednie planowanie przestrzenne uwzględniające funkcje mieszkaniową i uciążliwy przemysł.

7. Rozwiązania alternatywne do rozwiązań zawartych w projektowanym dokumencie wraz z uzasadnieniem ich wyboru oraz opis metod dokonania oceny prowadzącej do tego wyboru albo wyjaśnienie braku rozwiązań alternatywnych w tym wskazania napotkanych trudności wynikających z niedostatków techniki lub luk we współczesnej wiedzy

Warunkiem prawidłowego wdrożenia założeń Programu ochrony środowiska dla Gminy Pruszcz jest zachowanie określonych terminów realizacji przyjętych zadań oraz dostępność środków finansowych jak i brak protestów społeczeństwa.

Zaproponowane działania wynikają z przeprowadzonej diagnozy stanu środowiska przyrodniczego, która wykazała istniejące lub prognozowane problemy w zakresie środowiska przyrodniczego w gminie. Zaproponowane działania służą zatem do poprawy istniejącego stanu bądź mają charakter prewencyjny. Wszystkie ukierunkowane są na osiągnięcie założonych celów.

Należy jednak zauważyć, że czasami poszczególne zadania mające pozwolić na zrealizowanie jednego z celów mogą być sprzeczne z innymi zadaniami mającymi pozwolić na realizację innych celów. W takich przypadkach konieczna jest każdorazowa indywidualna ocena i wybór wariantu pozwalającego na osiągnięcie celów priorytetowych lub zastosowanie innego uzasadnionego wariantu.

Skutki środowiskowe podejmowanych działań zależą od lokalnej chłonności środowiska oraz od występowania w rejonie realizacji przedsięwzięć tzw. obszarów wrażliwych, dlatego na etapie projektowania nowych inwestycji np. przy budowie nowych dróg, czy instalacji wykorzystujących odnawialne źródła energii należy rozważać warianty alternatywne tak, aby możliwy był wybór takiego, który w najmniejszym stopniu będzie negatywnie oddziaływać na środowisko.

Warianty alternatywne mogą być rozpatrywane pod względem: lokalizacji, konstrukcji i technologii, organizacji czy też nie podjęcia realizacji przedsięwzięcia.

Większość proponowanych do realizacji przedsięwzięć w ramach Programu ma zdecydowanie pozytywny wpływ na środowisko. Biorąc pod uwagę użyteczność działań odnoszącą się do

uwarunkowań strategicznych, ekonomicznych, środowiskowych oraz stopnia zaawansowania już rozpoczętych działań o znaczeniu priorytetowym (wykonanie sieci kanalizacyjnej i wodociągowej, rozbudowa infrastruktury drogowej, modernizacja i rozbudowa systemu grzewczego, termomodernizacje) planowane działania mają charakter optymalny dla realizacji ustalonej wizji rozwoju gminy.

Planowana budowa drogi ekspresowej S5 rozpatrywana jest w trzech wariantach (wariant 1, 3 i 4) uzależnionych od kierunku obejścia miasta Bydgoszczy. Z przeprowadzonych analiz wynika iż najmniejsze oddziaływanie na ludzi i środowisko przewiduje się w przypadku realizacji wariantu 4, głównie ze względu na większe oddalenie od siedzib ludzkich - uniknięcie konfliktów akustycznych z zabudową mieszkaniową. Ponadto Wariant 4 nie wkracza w granice obszaru Natura 2000 łąki trzęślicowe w Foluszu. Wariant ten jest wariantem preferowanym do realizacji przez inwestora. Uznano, że ze względów środowiskowych najkorzystniejszy byłby wybór wariantu 4 na całym odcinku planowanej drogi. Niewątpliwie najmniej korzystnym wariantem jest wariant „zerowy” polegający na zaniechaniu realizacji inwestycji. Jest to jednak rozwiązanie najmniej korzystne, zarówno pod kątem społecznym jak i ekonomicznym. Ruch w dalszym ciągu odbywałby się w istniejącej sieci dróg, powodując dalsze trudności z płynnością ruchu, pogarszaniem się stanu technicznego dróg i dalszy spadek bezpieczeństwa ruchu osób korzystających z drogi krajowej.

Znaczna część planowanych inwestycji wymaga indywidualnego potraktowania i jeżeli jest to uzasadnione przeprowadzenia postępowania w sprawie oceny oddziaływania na środowisko. W tym przypadku wszelkie oddziaływania i środki zaradcze, w tym alternatywne rozwiązania, będą szczegółowo przeanalizowane pod kątem konkretnej inwestycji.

Ponadto, należy podkreślić, że Program ochrony środowiska jest dokumentem o charakterze programowym, wskazującym drogę do realizacji założonych celów. W związku z tym, możliwość precyzyjnego określenia działań alternatywnych dla wskazanych zadań, w tym napotkanych trudności wynikających z niedostatków techniki lub luk we współczesnej wiedzy jest bardzo ograniczona.

8. Informacje o możliwym transgranicznym oddziaływaniu na środowisko

Według zapisów ustawy Prawo ochrony środowiska i ustaleń Konwencji o ocenach oddziaływania na środowisko w kontekście transgranicznym, sporządzonej w Espoo dnia 25 lutego 1991 r. (Dz. U. z 1999 r. Nr 96, poz. 1110), jako oddziaływanie transgraniczne określa się *"jakoikolwiek oddziaływanie, nie mające wyłącznie charakteru globalnego, na terenie podlegającym jurysdykcji Strony, spowodowane planowaną działalnością, której fizyczna przyczyna jest w całości lub częściowo położona na terenie podlegającym jurysdykcji innej Strony; przy czym "oddziaływanie" oznacza jakikolwiek skutek planowanej działalności dla środowiska z uwzględnieniem: zdrowia i bezpieczeństwa ludzi, flory, fauny, gleby, powietrza, wody, klimatu, krajobrazu i pomników historii lub innych budowli albo wzajemnych oddziaływań między tymi czynnikami; obejmuje ono również skutki dla dziedzictwa kultury lub dla warunków społeczno-gospodarczych spowodowane zmianami tych czynników"*.

Transgraniczne oddziaływania na środowisko przedsięwzięć ujętych w Programie ochrony środowiska dla Gminy Pruszcz nie będzie występowało ze względu na wielkość oddziaływania na środowisko, jak i odległość od granic Państwa.

9. Streszczenie w języku niespecjalistycznym

Art. 51 ustawy z dnia 3 października 2008 r. o udostępnianiu informacji o środowisku i jego ochronie, udziale społeczeństwa w ochronie środowiska oraz o ocenach oddziaływania na środowisko (t. j. z 2016 r. poz. 353 ze zm.) nakłada na organy administracji obowiązek sporządzenia prognozy oddziaływania na środowisko aktualizacji niektórych planów i programów. Związane jest to z przeniesieniem do prawodawstwa polskiego postanowień Dyrektywy 2001/42/WE z 27 czerwca 2001 roku w sprawie oceny wpływu niektórych planów i programów na środowisko.

Powiązania Programu z innymi dokumentami strategicznymi

Program ochrony środowiska zawiera szereg działań i celów zgodnych z celami i priorytetami wyznaczonymi w dokumentach szczebla międzynarodowego, krajowego, regionalnego i lokalnego.

Cel opracowania dokumentu

Głównym celem opracowanej Prognozy oddziaływania na środowisko jest określenie możliwych skutków w środowisku, jakie mogą wystąpić w wyniku realizacji Programu ochrony środowiska dla Gminy Pruszcz (zwanym dalej Programem). Prognoza przedstawia zalecenia dotyczące przeciwdziałania ewentualnym negatywnym skutkom oraz sposoby ich minimalizacji.

Potencjalne zmiany stanu środowiska w przypadku braku realizacji projektu Programu ochrony środowiska dla Gminy Pruszcz

W związku z rozwojem gospodarczym, wzrostem poziomu konsumpcji, zwiększającą się presją na obszary cenne przyrodniczo i niezurbanizowane, zwiększeniem zapotrzebowania na surowce, brak realizacji zapisów Programu prowadzi może do pogorszenia elementów środowiska. Istnieje zagrożenie zmiany stanu środowiska poprzez m.in.:

- utratę różnorodności ekologicznej i cennych przyrodniczo terenów;
- degradację walorów krajobrazu;
- pogorszenie jakości wód powierzchniowych i podziemnych w związku ze zwiększonym wytwarzaniem ścieków, niewłaściwym stosowaniem nawozów i gnojowicy czy oddziaływaniem składowisk odpadów;
- degradację powierzchni ziemi związaną z nielegalną eksploatacją zasobów naturalnych;
- degradację powierzchni terenu ze względu na nielegalne składowanie odpadów;
- zwiększenie ilości wytwarzanych odpadów;
- niewłaściwe postępowanie z wytworzonymi odpadami;
- zmniejszanie wielkości zasobów wodnych;
- wzrost zagrożenia podtopieniami;
- zwiększenie skutków występowania suszy;
- pogorszenie jakości powietrza;
- zwiększenie się liczby mieszkańców narażonych na ponadnormatywne natężenie hałasu i pola elektromagnetyczne;
- pogorszenie jakości życia mieszkańców.

Istniejące problemy ochrony środowiska istotne z punktu widzenia realizacji Programu, w szczególności dotyczących obszarów podlegających ochronie na podstawie ustawy z dnia 16 kwietnia 2004 roku o ochronie przyrody

Zasoby przyrodnicze

Czynniki negatywne:

- zanieczyszczenie wód;
- zarastanie łąk;
- zmiana sposobu użytkowania terenu, zabudowa;
- zaśmiecenie;
- zanikanie tradycyjnego użytkowania łąk i pastwisk oraz osuszanie terenu (obniżanie poziomu wód gruntowych) co powoduje zanik zbiorowisk siedlisk wilgotnych;
- szkody wyrządzane przez zwierzynę łowną (głównie przez sarny i jelenie) w postaci zgryzania upraw rolnych;
- płoszenie ptaków, niszczenie gniazd, penetrowanie siedlisk, polowanie w terminach niedozwolonych;
- niebezpieczeństwo związane z wypalaniem traw;
- zaniechanie koszenia bądź wypasu, połączone z silnym nawożeniem i podsiewaniem łąk.

Stan powierzchni ziemi

Czynniki negatywne:

- nieracjonalne stosowanie nawozów sztucznych oraz niewłaściwe postępowanie ze środkami ropopochodnymi w obrębie gospodarstw rolnych;
- wypłukiwanie pierwiastków i związków chemicznych z gleb powodując zanieczyszczenie wód podziemnych i powierzchniowych;
- transport, który przyczynia się do degradacji powierzchni ziemi;
- eksploatacja składowisk odpadów oraz przemysł wiążą się z powstawaniem szkód w środowisku, w tym degradację powierzchni ziemi;
- oddziaływanie dzikich wysypisk odpadów na powierzchnię terenu i wody podziemne;
- brak monitoringu wód podziemnych w obrębie dzikich wysypisk odpadów.

Zanieczyszczenie powietrza

Czynniki negatywne:

- przekroczenia stężeń PM10 i benzo(a)pirenu w całej strefie kujawsko-pomorskiej, którą zaliczono do klasy C;
- spalanie śmieci w indywidualnych kotłach grzewczych;
- problematyczna emisja niska pochodząca z palenisk domowych, małych kotłowni, warsztatów rzemieślniczych;
- stosowanie niskiej klasy węgla do ogrzewania mieszkań;
- emisja niezorganizowana, tj. emisja substancji wprowadzanych do powietrza bez pośrednictwa przeznaczonych do tego celu środków technicznych np. spawanie czy lakierowanie wykonywane poza obrębem warsztatu czy spalanie na powierzchni ziemi jak wypalanie traw, itp.;
- emisja liniowa pochodząca ze środków transportu spowodowana rosnącą ilością pojazdów;

Ochrona wód

Czynniki negatywne:

- punktowe (zrzuty ścieków, nieszczelne zbiorniki na nieczystości płynne) i obszarowe źródła zanieczyszczeń wód powierzchniowych i podziemnych stanowiące głównie zanieczyszczenia spływające z pól, szczególnie w okresach po nawożeniu gruntów rolnych;
- nielegalne zrzuty ścieków komunalnych, nieszczelne zbiorniki bezodpływowe (szamba), niewłaściwie funkcjonujące przydomowe oczyszczalnie ścieków;
- słabiej rozwinięta gospodarka ściekowa na terenach wiejskich oraz na obszarach ogródków działkowych;
- niewłaściwe postępowanie z substancjami ropopochodnymi (zwłaszcza na terenach wiejskich, niewłaściwe magazynowanie oleju napędowego);
- możliwość przeniknięcia zanieczyszczeń do poziomów wodonośnych wskutek niewłaściwej eksploatacji ujęć wód podziemnych;
- awarie i wypadki mogące spowodować emisję niebezpiecznych substancji do środowiska gruntowego;
- zły stan ekologiczny rzek na terenie gminy;
- niekontrolowane spływy powierzchniowe substancji nawozowych i środków chemicznych, stanowiące źródło substancji biogennych (głównie związków azotu i fosforu) odpowiedzialne za eutrofizację wód powierzchniowych;

Oddziaływanie hałasu

Czynniki negatywne:

- brak wystarczających rozwiązań technicznych - tempo modernizacji i budowy nowych dróg nie może nadążyć za wzrostem liczby pojazdów;
- zły stan techniczny dróg powiatowych.

Oddziaływanie pól elektromagnetycznych

Czynniki negatywne:

- dynamiczny rozwój telefonii komórkowej, wzrost liczby stacji bazowych telefonii i urządzeń Wi-Fi przez co zwiększa się ilość źródeł promieniowania i obszar ich oddziaływania;
- mała świadomość społeczeństwa na temat źródeł, zasięgu oraz oddziaływań pól elektromagnetycznych oraz niepełna wiedza na temat skutków zdrowotnych;
- wymagania z zakresu ochrony środowiska przed promieniowaniem niejonizującym są często pomijane w miejscowych planach zagospodarowania przestrzennego;
- podchodzenie zabudowy mieszkaniowej pod linie energetyczne.

Odnawialne źródła energii (OZE)

Czynniki negatywne:

- zbyt powolne tempo rozwoju odnawialnych źródeł energii, co negatywnie wpłynie na uzyskanie założonych poziomów (15% do 2020 r.) wykorzystania energii odnawialnej;
- zbyt mały udział odnawialnych źródeł energii w stosunku do istniejącego potencjału - konieczność zwiększenia wykorzystania odnawialnych źródeł energii;
- barierą dla rozwoju energetyki odnawialnej zwłaszcza energetyki wiatrowej i budowy biogazowni rolniczych jest mocno rozwinięta w województwie sieć obszarów chronionych (w tym Natura 2000 oraz inne obszary przyrodniczo wartościowe);

- niechęć lokalnej społeczności do lokalizowania inwestycji w zakresie odnawialnych źródeł energii.

Gospodarka odpadami

Czynniki negatywne:

- objęcie systemem zbiórki odpadów komunalnych nie wszystkich ich wytwórców (w zakresie zmieszanych odpadów komunalnych oraz w zakresie selektywnej zbiórki),
- słabo rozwinięty system zbiórki odpadów organicznych (bioodpadów);
- zbyt powolne tempo usuwania azbestu;

Przeciwdziałanie poważnym awariom

Czynniki negatywne:

- zagrożenie poważną awarią związane z transportem drogowym materiałów niebezpiecznych, sprzyja temu zły stan techniczny dróg oraz duże natężenie ruchu.

Identyfikacja i ocena przewidywanych znaczących oddziaływań na środowisko, w tym na cele i przedmiot ochrony obszarów Natura 2000 oraz ich integralność

W Prognozie przeanalizowano możliwy wpływ wskazanych do realizacji w Programie zadań na następujące aspekty środowiska: różnorodność biologiczną, ludzi, zwierzęta, rośliny, wodę, powietrze, powierzchnię ziemi, krajobraz, klimat, zasoby naturalne, zabytki, dobra materialne. Określono czy oddziaływanie to może mieć kierunek negatywny, pozytywny czy obojętny na poszczególne elementy. Uwzględniając wszystkie zakazy i ograniczenia określone w planach ochronnych, zarządzeniach i obowiązujących przepisach ochrony przyrody, założenia Programu ochrony środowiska dla Gminy Pruszcz nie wpłyną na integralność obszarów chronionych.

Przy tak przeprowadzonej ocenie możliwe było generalne określenie potencjalnych niekorzystnych skutków środowiskowych związanych z realizacją poszczególnych zadań. Ponadto oceny tej dokonano przede wszystkim pod kątem oddziaływania na środowisko w fazie eksploatacji, zakładając, że uciążliwości występujące w fazie budowy z reguły mają charakter przejściowy. Analiza wpływu realizacji Programu nie wykazała znaczących negatywnych oddziaływań na środowisko. Negatywne oddziaływanie na środowisko przyrodnicze zaplanowanych przedsięwzięć ograniczać się będzie w większości przypadków jedynie do etapu realizacji inwestycji (etapu prac budowlanych związanych z planowaną inwestycją), który wiąże się zazwyczaj z podwyższoną emisją hałasu, emisją spalin z maszyn budowlanych, czy też zwiększoną emisją pyłów. Negatywne oddziaływania na środowisko przyrodnicze związane z etapem realizacji inwestycji są oddziaływaniami krótkotrwałymi, odwracalnymi, o lokalnym charakterze. Na etapie eksploatacji oddziaływanie na środowisko będzie znikome, prawdopodobnie mniejsze w stosunku do stanu obecnego.

Do możliwych negatywnych oddziaływań należą przede wszystkim działania na rzecz rozwoju energii odnawialnej. Na terenie gminy występują potencjalne możliwości wykorzystania energii słonecznej, wiatrowej oraz wykorzystanie biogazu. Są to inwestycje wymagające przeprowadzenia postępowania o wydanie decyzji o środowiskowych uwarunkowaniach, w ramach którego szczegółowo analizowany jest ich wpływ na środowisko przyrodnicze. Oddziaływanie tych inwestycji jest bardzo silnie związane z dokładną lokalizacją oraz parametrami technicznymi inwestycji, stąd nie można wskazać na poziomie programu ochrony środowiska ich wpływu na środowisko, zwłaszcza na ptaki i organizmy wodne. Według Rozporządzenia Rady Ministrów z dnia 21 grudnia 2015 r. w sprawie przedsięwzięć mogących znacząco oddziaływać na środowisko (Dz. U. z 2016 r. poz. 71), inwestycje te zostały zaliczone do przedsięwzięć mogących potencjalnie znacząco oddziaływać na środowisko.

Najistotniejszym obecnie problemem jest zanieczyszczenie powietrza. W celu polepszenia warunków klimatycznych istotne jest przeprowadzenie modernizacji lub wymiana wadliwych i wysokoenergetycznych pieców na ekologiczne nośniki energii. Na zwiększenie efektywności energetycznej, w tym zmniejszenie emisji zanieczyszczeń wpłyną przedsięwzięcia termomodernizacyjne. Osiągnięcie zamierzonego celu będzie możliwe dzięki szeroko propagowanej edukacji na temat likwidacji niskiej emisji i wykorzystaniu energii odnawialnej.

Przedsięwzięcia na terenie gminy powinny być związane również z uporządkowaniem gospodarki wodno-ściekowej, w tym rozbudowy kanalizacji sanitarnej. Niezbędne w tym celu jest prowadzenie ewidencji zbiorników bezodpływowych i przydomowych oczyszczalni ścieków.

Dużym przedsięwzięciem będzie również usunięcie pozostałych odpadów azbestowych z terenu gminy.

Na poprawę jakości powietrza jak również na zmniejszenie poziomu hałasu wpłyną również przedsięwzięcia związane z dalszą budową, rozbudową i modernizacją dróg w tym budową S5. Przeprowadzona analiza i ocena wszystkich działań Programu ochrony środowiska pozwala na stwierdzenie, że w zamyśle ogólnym ich realizacja przyczyni się do poprawy jakości środowiska, zachowania różnorodności biologicznej oraz dziedzictwa przyrodniczo-kulturowego, a także ograniczy zużywanie zasobów środowiska.

W przypadku, gdy Program nie zostanie wdrożony, pogłębieniu mogą ulec zidentyfikowane problemy w zakresie ochrony środowiska, co negatywnie wpłynie na zdrowie i jakość życia mieszkańców oraz na ich środowisko przyrodnicze.

Rozwiązania mające na celu zapobieganie, ograniczanie lub kompensację przyrodniczą negatywnych oddziaływań na środowisko

W przypadku realizacji wymienionych inwestycji podjęte zostaną wszelkie niezbędne działania w celu ograniczenia negatywnych oddziaływań i zapewnienia najwyższych standardów ochrony środowiska.

Poza przedsięwzięciami budowlanymi program wskazuje na działania związane z wydawaniem decyzji środowiskowych, pozwoleń na budowę, itp. Na etapie administracyjnym powinna zostać opracowana niezbędna dokumentacja stwierdzająca słuszność planowanej inwestycji i potencjalne oddziaływanie jej na środowisko.

Dla większości przedsięwzięć przewidywanych do realizacji w Programie bezpośrednie oddziaływanie na środowisko będzie lokalne i krótkotrwałe. Oddziaływania te mogą być także znacznie ograniczone poprzez wybór odpowiedniej lokalizacji, właściwą realizację oraz użytkowanie inwestycji. W przypadku realizacji zaplanowanych inwestycji na terenach cennych przyrodniczo, należy szczegółowo rozważyć wszystkie oddziaływania.

Realizacja proponowanych priorytetów nie pociągnie za sobą transgranicznego oddziaływania na środowisko. Szczegółowa analiza oddziaływań na środowisko poszczególnych inwestycji możliwa będzie na etapie wydawania decyzji środowiskowej.

Zaniechanie realizacji zaplanowanych zadań skutkować będzie brakiem poprawy istniejącego stanu lub nawet pogorszeniem stanu środowiska i w konsekwencji brakiem poprawy lub obniżeniem jakości życia mieszkańców.


Rozwiązania alternatywne

Zaproponowane do realizacji przedsięwzięcia w ramach Programu mają pozytywny wpływ na środowisko i rozwiązania alternatywne nie mają w większości przypadków uzasadnienia. W przypadku inwestycji, których oddziaływanie na środowisko może być negatywne należy rozważać warianty alternatywne tak, aby wybrać ten, który w najmniejszym stopniu będzie niekorzystnie oddziaływać na środowisko. Ponadto w celu ograniczenia negatywnych skutków zaproponowano działania zapobiegające, ograniczające i kompensujące.

Rozwiązania alternatywne rozpatrywane są w stosunku do budowy drogi ekspresowej S5.

Załącznik
do uchwały Nr.....
Rady Gminy Pruszcz
z dnia.....

WÓJT GMINY PRUSZCZ



ANALIZA ZMIAN W ZAGOSPODAROWANIU PRZESTRZENNYM GMINY PRUSZCZ W LATACH 2015 - 2016

PRUSZCZ, STYCZEŃ 2017r.

SPIS TREŚCI

I. WSTĘP	str. 3
II. PODSTAWA PRAWNA I CEL OPRACOWANIA	3
III. WYKAZ OPRACOWAŃ PLANISTYCZNYCH	
1. Studium uwarunkowań i kierunków zagospodarowania Przestrzennego	4
2. Miejscowe plany zagospodarowania przestrzennego	
1) Obowiązujące miejscowe plany zagospodarowania przestrzennego na dzień 31.12.2014r.	4
2) Miejscowe plany zagospodarowania przestrzennego opracowane w okresie 1.01.2015 – 31.12.2016r.	7
3) Miejscowe plany zagospodarowania przestrzennego w opracowaniu	7
3. Decyzje o ustaleniu lokalizacji inwestycji celu publicznego i decyzje o warunkach zabudowy opracowane w okresie: 01.01.2015 – 31.12.2016r.	8
IV. OCENA AKTUALNOŚCI OPRACOWAŃ PLANISTYCZNYCH	
1) Aktualność studium uwarunkowań i kierunków zagospodarowania przestrzennego gminy	9
2) Aktualność miejscowych planów zagospodarowania przestrzennego	11
V. WIELOLETNI PROGRAM OPRACOWAŃ PLANISTYCZNYCH	13
VI. WNIOSKI KOŃCOWE	13

I. WSTĘP

Kształtowanie i prowadzenie polityki przestrzennej na terenie gminy, w tym uchwalanie studium uwarunkowań i kierunków zagospodarowania przestrzennego gminy oraz miejscowych planów zagospodarowania przestrzennego należy do zadań własnych gminy.

Planowanie przestrzenne jest procesem ciągłym, wymagającym okresowej oceny i aktualizacji przyjętej polityki przestrzennej gminy zawartej w studium uwarunkowań i kierunków zagospodarowania przestrzennego gminy stanowiącego jednocześnie wytyczne dla sporządzanych miejscowych planów zagospodarowania przestrzennego, wieloletnich planów inwestycyjnych i innych opracowań specjalistycznych realizowanych dla potrzeb gminy.

Dla osiągnięcia celów i kierunków rozwoju przestrzennego zapisanych w studium uwarunkowań i kierunków zagospodarowania przestrzennego istotne jest monitorowanie, koordynowanie i aktualizacja działań podejmowanych przy realizacji przyjętych ustaleń. Realizacji tego celu służy okresowa ocena przyjętych przez Radę Gminy i obowiązujących na terenie gminy dokumentów planistycznych kształtujących ład przestrzenny. Dokumentami tymi są:

- studium uwarunkowań i kierunków zagospodarowania przestrzennego gminy Pruszcza,
- miejscowe plany zagospodarowania przestrzennego.

Analiza zmian w zagospodarowaniu przestrzennym opracowana została w oparciu o materiały będące w zasobie Urzędu Gminy w Pruszczu.

II. PODSTAWA PRAWNA ORAZ CEL OPRACOWANIA

Zgodnie z art. 32 ust. 1 ustawy o planowaniu i zagospodarowaniu przestrzennym (Dz. U. z 2016 r., poz. 778 z późn.zm.) w celu oceny aktualności studium i planów miejscowych wójt gminy dokonuje analizy zmian w zagospodarowaniu przestrzennym gminy, ocenia postępy w opracowywaniu planów miejscowych i opracowuje wieloletnie programy ich sporządzania w nawiązaniu do ustaleń studium, z uwzględnieniem decyzji zamieszczonych w rejestrach oraz wniosków w sprawie sporządzenia lub zmiany planu miejscowego.

Analizą zmian objęto studium uwarunkowań i kierunków zagospodarowania przestrzennego gminy Pruszcza uchwalonego Uchwałą Nr LVIII/377/10 Rady Gminy Pruszcza z dnia 13 września 2010r, wszystkie plany obowiązujące w dniu sporządzenia analizy oraz wydane decyzje o warunkach zabudowy i decyzje o ustaleniu lokalizacji celu publicznego w okresie: 01.01.2015 r. - 31.12.2016 r.

III. WYKAZ OPRACOWAŃ PLANISTYCZNYCH

1. STUDIUM UWARUNKOWAŃ I KIERUNKÓW ZAGOSPODAROWANIA PRZESTRZENNEGO

Studium uwarunkowań i kierunków zagospodarowania przestrzennego nie jest aktem prawa miejscowego. Określa politykę przestrzenną gminy i jest wiążące dla gminy przy sporządzaniu miejscowych planów zagospodarowania przestrzennego.

Na dzień 31 grudnia 2016 r. na terenie gminy Pruszcz obowiązywało studium uwarunkowań i kierunków zagospodarowania przestrzennego uchwalone Uchwałą Nr LVIII/377/10 Rady Gminy Pruszcz z dnia 13 września 2010 r.

2. MIEJSCOWE PLANY ZAGOSPODAROWANIA PRZESTRZENNEGO

Plan miejscowy zagospodarowania przestrzennego jest nie tylko wyrazem polityki przestrzennej gminy, ale przede wszystkim aktem prawa miejscowego uchwalonym przez Radę Gminy na podstawie wcześniej uchwalonego studium uwarunkowań i kierunków zagospodarowania przestrzennego gminy.

2.1. Obowiązujące miejscowe plany zagospodarowania przestrzennego na dzień 31.12.2014r.

Na ten dzień dla obszaru gminy Pruszcz obowiązywało łącznie 25 uchwał w sprawie miejscowych planów zagospodarowania przestrzennego. Z wymienionych uchwał 11 dotyczy planów miejscowych sporządzonych jeszcze na podstawie przepisów ustawy z dnia 7 lipca 1994 r. o planowaniu przestrzennym (Dz. U. z 1999 r. Nr 15, poz. 139 ze zmianami), które zachowały moc prawną na podstawie przepisów art. 87 ust. 1 ustawy z dnia 27 marca 2003 r. o planowaniu i zagospodarowaniu przestrzennym (Dz. U. z 2016 r., poz. 778 ze zm.). Uchwały w sprawie planów miejscowych zachowujące moc prawną na wyżej wskazany dzień dotyczą poniższych planów:

- 1) uchwała nr XXII/128/97 Rady Gminy w Pruszczu z dnia 26 marca 1997 r. – ogłoszenie: Dziennik Urzędowy Województwa Bydgoskiego Nr 14, poz. 67 z dnia 21 kwietnia 1997 r. w sprawie zmiany miejscowego planu ogólnego zagospodarowania przestrzennego gminy Pruszcz w zakresie lokalizacji posterunku energetycznego,
- 2) uchwała nr XXIII/129/97 Rady Gminy w Pruszczu z dnia 26 czerwca 1997 r. ogłoszenie: – Dziennik Urzędowy Województwa Bydgoskiego Nr 31, poz. 163 z dnia 31 lipca 1997 r. w sprawie zmiany miejscowego planu ogólnego zagospodarowania przestrzennego gminy Pruszcz w zakresie przebiegu gazociągu wysokiego ciśnienia relacji Świecie - Mrocza,
- 3) uchwała nr XXX/179/98 Rady Gminy w Pruszczu z dnia 21 maja 1998 r. – ogłoszenie: Dziennik Urzędowy Województwa Bydgoskiego Nr 36, poz. 148 z dnia 14 lipca 1998 r. w sprawie zmiany miejscowego planu ogólnego zagospodarowania przestrzennego gminy Pruszcz w zakresie terenów zabudowy mieszkaniowej we wsi Serock oraz terenów urządzeń telekomunikacji i łączności we wsiach Pruszcz i Luskówko,
- 4) uchwała nr VI/35/99 Rady Gminy w Pruszczu z dnia 22 lutego 1999 r. – ogłoszenie: Dziennik Urzędowy Województwa Kujawsko - Pomorskiego Nr 29, poz. 194 z dnia 30 kwietnia 1999 r. w sprawie zmiany miejscowego planu ogólnego zagospodarowania przestrzennego gminy Pruszcz obejmującej tereny położone we miejscowościach Serock, Łowinek, Łowin,

- Bagniewo – Bagniewko, Pruszcz, Mirowice, Wałdowo, Luskówko, Luskowo, Zawada, Zbrachlin i Niewieścín,
- 5) uchwała Nr VI/36/99 Rady Gminy w Pruszczu z dnia 22 lutego 1999 r. – ogłoszenie: Dziennik Urzędowy Województwa Kujawsko – Pomorskiego Nr 29, poz. 195 z dnia 30 kwietnia 1999 r. w sprawie miejscowych planów zagospodarowania przestrzennego terenów położonych we wsi Pruszcz,
 - 6) uchwała Nr VI/37/99 Rady Gminy w Pruszczu z dnia 22 lutego 1999 r. – ogłoszenie: Dziennik Urzędowy Województwa Kujawsko – Pomorskiego Nr 29, poz. 196 z dnia 30 kwietnia 1999 r. w sprawie miejscowych planów zagospodarowania przestrzennego terenów położonych we wsi Serock,
 - 7) uchwała Nr VI/38/99 Rady Gminy w Pruszczu z dnia 22 lutego 1999 r. – ogłoszenie: Dziennik Urzędowy Województwa Kujawsko – Pomorskiego Nr 29, poz. 197 z dnia 30 kwietnia 1999 r. w sprawie miejscowego planu zagospodarowania przestrzennego terenu położonego przy jeziorze we wsi Niewieścín,
 - 8) uchwała nr VII/53/99 Rady Gminy w Pruszczu z dnia 29 marca 1999 r. – ogłoszenie: Dziennik Urzędowy Województwa Kujawsko - Pomorskiego Nr 37, poz. 292 z dnia 14 czerwca 1999 r. w sprawie zmiany miejscowego planu ogólnego zagospodarowania przestrzennego gminy Pruszcz w zakresie terenu zabudowy mieszkaniowej w miejscowości Zbrachlin, - zmieniony uchwałą nr XIV/89/03 Rady Gminy Pruszcz z dnia 30 września 2003 r. – ogłoszenie: Dziennik Urzędowy Województwa Kujawsko – Pomorskiego Nr 12, poz. 140 z dnia 12 lutego 2004 r. w sprawie miejscowego planu zagospodarowania przestrzennego terenu mieszkalnictwa we wsi Zbrachlin,
 - 9) uchwała Nr XXXII/245/2001 Rady Gminy w Pruszczu z dnia 31 sierpnia 2001 r. – ogłoszenie: Dziennik Urzędowy Województwa Kujawsko – Pomorskiego Nr 93, poz. 1846 z dnia 10 grudnia 2001 r. w sprawie miejscowego planu zagospodarowania przestrzennego terenu ubojni i masarni we wsi Łowinek,
 - 10) uchwała Nr XXXII/246/2001 Rady Gminy w Pruszczu z dnia 31 sierpnia 2001 r. – ogłoszenie: Dziennik Urzędowy Województwa Kujawsko – Pomorskiego Nr 93, poz. 1847 z dnia 10 grudnia 2001 r. w sprawie miejscowego planu zagospodarowania przestrzennego terenu ubojni i masarni we wsi Niewieścín,
 - 11) uchwała Nr XXXV/258/2001 Rady Gminy w Pruszczu z dnia 03 grudnia 2001 r. – ogłoszenie: Dziennik Urzędowy Województwa Kujawsko – Pomorskiego Nr 14, poz. 260 z dnia 14 marca 2002 r. w sprawie miejscowego planu zagospodarowania przestrzennego terenu mieszkalnictwa i usług produkcyjnych na działce nr 18/6 we wsi Zbrachlin,
 - 12) uchwała Nr XIV/86/03 Rady Gminy Pruszcz z dnia 30 września 2003 r. – ogłoszenie: Dziennik Urzędowy Województwa Kujawsko – Pomorskiego Nr 12, poz. 137 z dnia 12 lutego 2004 r. w sprawie miejscowego planu zagospodarowania przestrzennego terenu mieszkalnictwa we wsi Łowin,
 - 13) uchwała Nr XIV/87/03 Rady Gminy Pruszcz z dnia 30 września 2003 r. – ogłoszenie: Dziennik Urzędowy Województwa Kujawsko – Pomorskiego Nr 12, poz. 138 z dnia 12 lutego 2004 r. w sprawie miejscowego planu zagospodarowania przestrzennego terenu mieszkalnictwa i usług we wsi Mirowice,
 - 14) uchwała Nr XIV/88/03 Rady Gminy Pruszcz z dnia 30 września 2003 r. – ogłoszenie: Dziennik Urzędowy Województwa Kujawsko – Pomorskiego Nr 12, poz. 139 z dnia 12 lutego 2004 r. w sprawie miejscowego planu zagospodarowania przestrzennego terenu usług i mieszkalnictwa we wsi Zawada,
 - 15) uchwała Nr XIV/89/03 Rady Gminy Pruszcz z dnia 30 września 2003 r. – ogłoszenie:

- Dziennik Urzędowy Województwa Kujawsko – Pomorskiego Nr 12, poz. 140 z dnia 12 lutego 2004 r. w sprawie miejscowego planu zagospodarowania przestrzennego terenu mieszkalnictwa we wsi Zbrachlin, (zmiana planu wymienionego w poz. 8),
- 16) uchwała Nr XXVI/152/04 Rady Gminy Pruszcz z dnia 24 września 2004 r. – ogłoszenie: Dziennik Urzędowy Województwa Kujawsko – Pomorskiego Nr 108, poz. 1830 z dnia 18 października 2004 r. w sprawie miejscowego planu zagospodarowania przestrzennego terenu ubojni we wsi Serock,
 - 17) uchwała Nr XLIII/261/05 Rady Gminy Pruszcz z dnia 09 grudnia 2005 r. – ogłoszenie: Dziennik Urzędowy Województwa Kujawsko – Pomorskiego Nr 16, poz. 201 z dnia 13 lutego 2006 r. w sprawie miejscowego planu zagospodarowania przestrzennego terenów przeznaczonych do zalesienia położonych w gminie Pruszcz we wsiach: Gołuszyce, Małociechowo, Serock i Topolno,
 - 18) uchwała Nr XLIX/300/06 Rady Gminy Pruszcz z dnia 28 kwietnia 2006 r. – ogłoszenie: Dziennik Urzędowy Województwa Kujawsko – Pomorskiego Nr 108, poz. 1648 z dnia 17 sierpnia 2006 r. w sprawie miejscowego planu zagospodarowania przestrzennego terenu mieszkalnictwa w Niewieścinie,
 - 19) uchwała Nr XLIX/302/06 Rady Gminy Pruszcz z dnia 28 kwietnia 2006 r. – ogłoszenie: Dziennik Urzędowy Województwa Kujawsko – Pomorskiego Nr 108, poz. 1649 z dnia 17 sierpnia 2006 r. w sprawie miejscowego planu zagospodarowania przestrzennego terenu mieszkalnictwa w rejonie ulicy Korczaka w Pruszczu,
 - 20) uchwała Nr XLIX/301/06 Rady Gminy Pruszcz z dnia 28 kwietnia 2006 r. – ogłoszenie: Dziennik Urzędowy Województwa Kujawsko – Pomorskiego Nr 123, poz. 1813 z dnia 18 września 2006 r. w sprawie miejscowego planu zagospodarowania przestrzennego terenu usług i mieszkalnictwa w rejonie ulic: Główna, Cicha, Zakątek w Pruszczu,
 - 21) uchwała Nr XLIX/303/06 Rady Gminy Pruszcz z dnia 28 kwietnia 2006 r. – ogłoszenie: Dziennik Urzędowy Województwa Kujawsko – Pomorskiego Nr 123, poz. 1814 z dnia 18 września 2006 r. w sprawie miejscowego planu zagospodarowania przestrzennego terenu mieszkalnictwa w rejonie ulicy Bydgoskiej w Pruszczu,
 - 22) uchwała nr V/30/2011 Rady Gminy Pruszcz z dnia 4 lutego 2011 r. w sprawie miejscowego planu zagospodarowania przestrzennego obszaru obejmującego część sołectw: Serock, Łowinek, Łowin, Łaszewo, Gołuszyce Bagniewo, Brzeźno, Nieciszewo Mirowice i Pruszcz z przeznaczeniem na Park wiatrowy Pruszcz ogłoszony w Dz. Urz. Wojew. Kujawsko – Pomorskiego Nr 63, poz. 434 z dnia 14 marca 2011 r.,
 - 23) uchwała nr X/40/2011 Rady Gminy Pruszcz z dnia 2 maja 2011 ze zm. w sprawie miejscowego planu zagospodarowania przestrzennego w rejonie ulic: Okrężna, Północna, Polna, Równa, Witosa, Poczтовая i Dworcowa oraz w rejonie terenów kolejowych w miejscowości Pruszcz – ogłoszenie: Dz. Urz. Wojew. Kujawsko – Pomorskiego Nr 155, poz. 1319 z dnia 13 lipca 2011 r.,
 - 24) uchwała nr XLVI/271/2014 Rady Gminy Pruszcz z dnia 31 stycznia 2014 r. w sprawie miejscowego planu zagospodarowania przestrzennego w Niewieścinie przy drodze do Cieleszyna (Dz. Urz. Wojew. Kujawsko – Pomorskiego poz. 532 z dnia 17 lutego 2014 r.),
 - 25) uchwała nr LV/338/2014 Rady Gminy Pruszcz z dnia 24 października 2014 w sprawie miejscowego planu zagospodarowania przestrzennego terenów położonych w rejonie miejscowości: Mirowice, Zawada, Niewieścin, Serock, Łowinek, Małociechowo i Luskówko (Dz. Urz. Wojew. Kujawsko – Pomorskiego poz. 3512 ze zm. z dnia 28 listopada 2014 r.).

2.2. miejscowe plany zagospodarowania przestrzennego opracowane w okresie 1.01.2015r. – 31.12.2016r.

W okresie objętym analizą opracowano jeden plan przyjęty uchwałą nr V/32/2015 Rady Gminy Pruszcz z dnia 30 stycznia 2015 r. w sprawie miejscowego planu zagospodarowania przestrzennego działki nr 49/3 przy ul. Wyzwolenia w Pruszczu - ogłoszenie w Dz. Urz. Wojew. Kujawsko – Pomorskiego poz. 501 z dnia 19 lutego 2015 r.

2.3. miejscowe plany zagospodarowania przestrzennego w opracowaniu.

- 1) miejscowy plan zagospodarowania przestrzennego dla działek nr 1/7 i nr 1/8 położonych we wsi Niewieścín na podstawie uchwały Nr XXXVIII/300/2002 z dnia 12 kwietnia 2002 r. w sprawie przystąpienia do sporządzania miejscowego planu zagospodarowania przestrzennego,
- 2) miejscowy plan zagospodarowania przestrzennego dla działek nr 1/9 i nr 1/10 położonych we wsi Niewieścín na podstawie uchwały Nr XXXVIII/301/2002 z dnia 12 kwietnia 2002 r. w sprawie przystąpienia do sporządzania miejscowego planu zagospodarowania przestrzennego.
Prace nad planami objętymi pkt 1 i 2 zostały przerwane do czasu jednoznacznego rozstrzygnięcia problemów komunikacyjnych związanych m.in. z przebudową drogi krajowej nr 5 do kategorii drogi ekspresowej S-5.
- 3) miejscowy plan zagospodarowania przestrzennego terenu położonego w rejonie ulic: Łowińska, Łączna i Witosa w Pruszczu na podstawie uchwały nr VII/34/2011 z dnia 25 marca 2011 r. Rady Gminy Pruszcz w sprawie przystąpienia do sporządzania miejscowego planu zagospodarowania przestrzennego.
- 4) miejscowy plan zagospodarowania przestrzennego działki nr 1/6 położonej w miejscowości Pruszcz na podstawie uchwały nr XLIII/250/2013 z dnia 14 listopada 2013 r. w sprawie przystąpienia do sporządzania miejscowego planu zagospodarowania przestrzennego.
- 5) zmiana miejscowego planu zagospodarowania przestrzennego terenów położonych w rejonie miejscowości: Mirowice, Zawada, Niewieścín, Serock, Łowinek, Małociechowo i Luskówko na podstawie uchwały nr V/33/15 z dnia 30 stycznia 2015 r. Rady Gminy Pruszcz w sprawie przystąpienia do sporządzenia zmiany miejscowego planu zagospodarowania przestrzennego.
- 6) miejscowy plan zagospodarowania przestrzennego działki nr 7/2 położonej w miejscowości Niewieścín na podstawie uchwały nr XII/86/15 z dnia 28 sierpnia 2015 r. Rada Gminy Pruszcz w sprawie przystąpienia do sporządzenia miejscowego planu zagospodarowania przestrzennego.
- 7) miejscowy plan zagospodarowania przestrzennego dla działek nr 7/4 i nr 7/5 położonych w miejscowości Zbrachlin na podstawie uchwały nr XII/87/15 Rady Gminy Pruszcz z dnia 28 sierpnia 2015r. w sprawie przystąpienia do sporządzenia miejscowego planu zagospodarowania przestrzennego.
Prace nad projektami planów objętych pkt 3-7 są na różnych etapach procedury przewidzianej ustawą o planowaniu i zagospodarowaniu przestrzennym.

3) DECYZJE O LOKALIZACJI INWESTYCJI CELU PUBLICZNEGO I DECYZJE O WARUNKACH ZABUDOWY

Zmiana zagospodarowania terenu w przypadku braku planu miejscowego polegająca na budowie obiektu budowlanego lub wykonaniu innych robót budowlanych, a także zmiana sposobu użytkowania, zgodnie z art. 59 ust. 1 ustawy o planowaniu i zagospodarowaniu przestrzennym wymaga decyzji o warunkach zabudowy. Inwestycja celu publicznego, zgodnie z art. 50 ust. 1 wymienionej ustawy w przypadku braku planu miejscowego wymaga decyzji o ustaleniu lokalizacji inwestycji celu publicznego

- a) **Decyzje o ustaleniu lokalizacji inwestycji celu publicznego o znaczeniu krajowym i wojewódzkim:** w okresie 01.1.2015 r. – 31.12.2016 r. żadnych decyzji nie wydano.
- b) **Decyzje o ustaleniu lokalizacji inwestycji celu publicznego o znaczeniu powiatowym i gminnym:** w okresie 01.01.2015 r. – 31.12.2016 r. wydano 13 decyzji o znaczeniu gminnym.

Decyzje celu publicznego o znaczeniu lokalnym rok 2015

L. p.	Nazwa celu publicznego	Ilość decyzji
1	Termomodernizacja Szkoła Podstawowa	2
2	Termomodernizacja Urząd Gminy	1
3	Przedszkole	1
4	Dom Pomocy Społecznej	1
5	Elektro-energetyczna linia kablowa SN	2
RAZEM		7

Decyzje celu publicznego o znaczeniu lokalnym rok 2016

L. p.	Nazwa celu publicznego	Ilość decyzji
1	Elektro-energetyczna linia kablowa SN	3
2	Kanalizacja deszczowa	1
3	Szkoła podstawowa	1
4	Hala widowiskowo sportowa	1
RAZEM		6

- c) **Decyzje o warunkach zabudowy:** w okresie 01.01.2015 r. – 31.12.2016 r. wydano 92 decyzje o warunkach zabudowy w tym w poszczególnych latach:

Decyzje o warunkach zabudowy rok 2015

L. p.	Rodzaj inwestycji	Ilość decyzji
1	infrastruktura techniczna i obsługa komunikacyjna	3
2	zabudowa usługowa	3
3	zabudowa mieszkaniowa jednorodzinna	12
4	Zabudowa mieszkaniowa wielorodzinna	1
5	zabudowa mieszkaniowa w zagrodzie	6
6	zabudowa gospodarcza w zagrodzie	6
7	Zabudowa mieszkalna i gospodarcza w zagrodzie	1
8	zabudowa usługowo - mieszkaniowa	1
9	zabudowa produkcyjno - usługowa	1
10	zabudowa gospodarcza dla działalności rolniczej	1
11	obiekt budowlany w zabudowie jednorodzinnej - staw	1
12	lokalizacja nowej zagrody	2
13	lokalizacja i budowa zagrody rolniczej	2
RAZEM		40

Decyzje o warunkach zabudowy rok 2016

L. p.	Rodzaj inwestycji	Ilość decyzji
1	zabudowa usługowa	6
2	zabudowa mieszkaniowa jednorodzinna	19
3	zabudowa mieszkaniowa w zagrodzie	7
4	zabudowa gospodarcza w zagrodzie	10
5	Zabudowa mieszkalna i gospodarcza w zagrodzie	1
6	zabudowa usługowo - mieszkaniowa	3
7	zabudowa produkcyjno - usługowa	1
8	zabudowa produkcyjna	1
9	lokalizacja i budowa zagrody rolniczej	3
10	budowa parku przyrodniczo rekreacyjnego z zabudową usługową i infrastrukturą dla obsługi ruchu turystycznego i agroturystyki	1
RAZEM		52

IV. OCENA AKTUALNOŚCI OPRACOWAŃ PLANISTYCZNYCH

1) AKTUALNOŚĆ STUDIUM UWARUNKOWAŃ I KIERUNKÓW ZAGOSPODAROWANIA PRZESTRZENNEGO

a) Informacje ogólne

W gminie obowiązuje studium uwarunkowań i kierunków zagospodarowania przestrzennego gminy Pruszcz uchwalone uchwałą Nr LVIII/377/10 Rady Gminy Pruszcz z dnia 13 września 2010 r.

Zgodnie z art. 32 ust. 1 ustawy o planowaniu przestrzennym przy sporządzaniu analizy aktualności bierze się pod uwagę wymogi prawne wynikające z przepisów art. 10 ust. 1 i 2.

b) Uwarunkowania zagospodarowania przestrzennego

W studium obowiązkowo powinno się uwzględniać uwarunkowania wynikające z art. 10 ust. 1 ustawy o planowaniu i zagospodarowaniu przestrzennym. Analiza treści studium wykazała brak uwarunkowań, których obowiązek nałożyła ustawa z dnia 24 kwietnia 2015r. o zmianie niektórych ustaw w związku ze wzmocnieniem narzędzi ochrony krajobrazu oraz ustawa z dnia 9 października 2015r. o rewitalizacji m.in.:

- niewystarczającej informacji dotyczącej stanu dziedzictwa kulturowego i zabytków oraz dóbr kultury współczesnej,
- rekomendacji i wniosków zawartych w audycie krajobrazowym lub określenia przez audyt krajobrazowy granic krajobrazów priorytetowych,
- potrzeb i możliwości rozwoju gminy uwzględniających w szczególności:
 - analizy ekonomiczne, środowiskowe i społeczne,
 - prognozy demograficzne,
 - możliwości finansowania przez gminę wykonania sieci komunikacyjnej i infrastruktury technicznej, a także infrastruktury społecznej, służących realizacji zadań własnych gminy,
 - bilans terenów przeznaczonych pod zabudowę,
- brak wymagań dotyczących ochrony przeciwpowodziowej.

c) Kierunki zagospodarowania przestrzennego

W studium obowiązkowo powinno się uwzględniać kierunki wynikające z art. 10 ust. 2 ustawy o planowaniu i zagospodarowaniu przestrzennym. Analiza treści studium wykazała brak ustaleń, których obowiązek nałożyła ustawa z dnia 24 kwietnia 2015r. o zmianie niektórych ustaw w związku ze wzmocnieniem narzędzi ochrony krajobrazu oraz ustawa z dnia 9 października 2015r. o rewitalizacji szczególnie w zakresie:

- bilansów terenów przeznaczonych pod zabudowę z uwzględnieniem wniosków wynikających z audytu krajobrazowego,
- bilansu terenów wyłączonych spod zabudowy,
- obszarów zdegradowanych.

Aktualizacji, uzupełnień i weryfikacji w związku ze zmianą przepisów wymagają ustalenia w zakresie:

- zasad ochrony dziedzictwa kulturowego i zabytków oraz dóbr kultury współczesnej,
- kierunków rozwoju systemów komunikacji i infrastruktury technicznej,
- rozmieszczenia inwestycji celu publicznego o znaczeniu lokalnym,
- rozmieszczenia inwestycji celu publicznego o znaczeniu ponadlokalnym zgodnie z ustaleniami planu województwa i programów rządowych,
- wyznaczenia obszarów, dla których sporządzenie planu miejscowego jest obowiązkowe,
- obszarów, dla których gmina zamierza sporządzić plan miejscowy,
- kierunków i zasad kształtowania rolniczej i leśnej przestrzeni produkcyjnej,
- obszary szczególnego zagrożenia powodzią oraz obszary osuwania się mas ziemnych,
- obiekty lub obszary, dla których wyznacza się w złożu kopaliny filar ochronny,
- obszary wymagające przekształceń, rehabilitacji, rekultywacji lub remediacji,
- obszary funkcjonalne o znaczeniu lokalnym, w zależności od uwarunkowań i potrzeb zagospodarowania występujących w gminie.

d) Wnioski w sprawie zmiany studium

W okresie objętym analizą nie złożono żadnych wniosków w sprawie zmiany studium uwarunkowań i kierunków zagospodarowania przestrzennego gminy Pruszcz.

e) Wynik analizy

Studium uwarunkowań i kierunków zagospodarowania przestrzennego jest nieaktualne głównie z powodu zmian w przepisach prawnych, jakie weszły w życie w 2015 r. Ustawa z dnia 24 kwietnia 2015r. o zmianie niektórych ustaw w związku ze wzmocnieniem narzędzi ochrony krajobrazu dużą wagę przykładą do audytu krajobrazowego, który zgodnie z ustawą powinien powstać w ciągu trzech lat od dnia wejścia w życie ustawy, czyli audyt powinien powstać w 2018 roku. W związku z tym postuluje się przystąpienie do zmiany studium w takim okresie, aby można było w nim uwzględnić opracowany audyt krajobrazowy. Niezgodność z aktualnymi przepisami nie wyklucza możliwości kontynuowania rozpoczętych projektów miejscowych planów zagospodarowania przestrzennego i wydawania decyzji o warunkach zabudowy i decyzji o ustaleniu lokalizacji inwestycji celu publicznego.

2) AKTUALNOŚĆ MIEJSCOWYCH PLANÓW ZAGOSPODAROWANIA PRZESTRZENNEGO

Na dzień 31 grudnia 2016 r. w gminie Pruszcz obowiązywało 26 miejscowych planów zagospodarowania przestrzennego. Obowiązujące na obszarze gminy miejscowe plany zagospodarowania przestrzennego opracowane zostały na podstawie ustawy z dnia 7 lipca 1994 o zagospodarowaniu przestrzennym i ustawy z dnia 27 marca 2003r. o planowaniu i zagospodarowaniu przestrzennym.

W okresie objętym analizą zmian w zagospodarowaniu przestrzennym opracowano 1 miejscowy plan zagospodarowania przestrzennego.

Zgodnie z art. 15 ust. 1 ustawy o planowaniu i zagospodarowaniu przestrzennym, po nowelizacji wynikającej z ustawy rewitalizacyjnej, wójt sporządza projekt planu miejscowego, zawierający część tekstową i graficzną, zgodnie z zapisami studium oraz przepisami odrębnymi, odnoszącymi się do obszaru objętego planem wraz z uzasadnieniem, w którym przedstawia w szczególności:

- a) Sposób realizacji wymogów wynikających z art. 1 ust. 2-4 (tj 18 zagadnień),
- b) Zgodność z wynikami analizy, o której mowa w art. 32. ust. 1 wraz z datą uchwały rady gminy,
- c) Wpływ na finanse publiczne, w tym budżet gminy.

Art. 15 ust. 2 wymienionej ustawy określa obowiązujące ustalenia planu, a art. 15 ust. 3 ustalenia fakultatywne.

Żaden z obowiązujących miejscowych planów nie spełnia wymogu posiadania uzasadnienia w zakresie podanym powyżej, ponieważ konieczność wynika ze zmian prawa wprowadzonych w 2015r. W zakresie ustaleń obowiązujących i fakultatywnych w planach występują różne braki.

Ustalenia obowiązujących planów miejscowych pozwalają na wydawanie pozwoleń budowlanych na ich podstawie. Niepełny ich zakres nie ma wpływu na merytoryczną zawartość ustaleń. Może jedynie powodować konieczność indywidualnych interpretacji przez organy administracji samorządowej.

Nie może to być jednak podstawą do stwierdzenia ich nieaktualności.

Obowiązujące plany miejscowe zachowują swoją moc prawną i stanowią podstawę do realizacji zabudowy z zachowaniem innych przepisów odrębnych (to jest np. przepisów ustawy Prawo budowlane – Dz. U. z 2016 r., poz. 290 ze zm.).

a) Wnioski w sprawie zmiany miejscowych planów zagospodarowania przestrzennego

W okresie od 1 stycznia 2015 r. do 31 grudnia 2016 r. - mieszkańcy gminy Pruszcz oraz inni zainteresowani realizacją zabudowy na obszarze gminy składali wnioski o sporządzenie miejscowego planu zagospodarowania przestrzennego, w przypadku gdy potencjalnie nie zachodziła możliwość ustalenia takich warunków w postępowaniu administracyjnym związanym z ustaleniem warunków zabudowy na podstawie przepisów art. 61 ustawy z dnia 27 marca 2003 roku o planowaniu i zagospodarowaniu przestrzennym (Dz. U. z 2016 r., poz. 778 ze zm.)

W okresie objętym niniejszą analizą (lata 2015 – 2016) zgłoszono łącznie 7 wniosków o sporządzenie miejscowych planów zagospodarowania przestrzennego, z czego w 2015 r. 3 wnioski i w 2016 r. 4 wnioski.

Wniesione wnioski dotyczyły terenów położonych w różnych miejscowościach gminy Pruszcz.

Generalnie zgłaszane wnioski o sporządzenie lub zmianę miejscowego planu zagospodarowania przestrzennego dotyczyły w większości przypadków zmiany przeznaczenia terenów rolnych na cele zabudowy mieszkaniowej oraz mieszkalno – usługowej.

Wszystkie wnioski zarówno te złożone w poprzedniej kadencji Rady Gminy jak i te z bieżącej kadencji będą realizowane sukcesywnie, w kolejnych latach, zależnie od możliwości zabezpieczenia w budżecie gminy środków finansowych na sporządzenie wymaganych planów miejscowych.

b) Wynik analizy

- a) Obowiązujące miejscowe plany zagospodarowania przestrzennego na obszarze gminy należy uznać za aktualne. Stanowią one podstawę do wydawania decyzji administracyjnych.
- b) W okresie objętym analizą sporządzono tylko 1 plan miejscowy o powierzchni 0,51 ha, co stanowi około 0,003% powierzchni gminy.
Wszystkie obowiązujące na obszarze Gminy Pruszcz miejscowe plany zagospodarowania przestrzennego mają powierzchnię 2.578,84 ha (z czego większość powierzchni to plany miejscowe pod elektrownie wiatrowe), co stanowi około 18% powierzchni gminy.
- c) W okresie objętym analizą zmian w zagospodarowaniu przestrzennym, bo w 2016 roku weszła w życie ustawa z dnia 20 maja 2016r. o inwestycjach w zakresie elektrowni wiatrowych (Dz. U. z 2016r., poz. 961), która określa, iż budynki mieszkalne lub budynki mieszkalne o funkcji mieszanej w skład której wchodzi funkcja mieszkaniowa mogą być lokalizowane w odległości równej lub większej od dziesięciokrotności wysokości elektrowni wiatrowej. Elektrownie wiatrowe projektowane na terenie gminy Pruszcz przewidują wysokość 180m – 250m, co oznacza, że poza granicami planu miejscowego obejmującego elektrownie wiatrowe w odległości 2.500m nie będzie mógł być zrealizowany żaden nowy budynek mieszkalny, również w zabudowie zagrodowej.
Sugeruje się, zgodnie z art. 15 pkt 8 ustawy o inwestycjach w zakresie elektrowni wiatrowych opracowanie planów miejscowych dla obszarów poza granicami planu miejscowego dla

elektrowni umożliwiającego budowę budynków mieszkalnych. Plan taki musiałby być uchwalony w ciągu 36 miesięcy od wejścia w życie ustawy o inwestycjach w zakresie elektrowni wiatrowych.

V. WIELOLETNI PROGRAM OPRACOWAŃ PLANISTYCZNYCH

Wieloletni program opracowań planistycznych opracowano w nawiązaniu do ustaleń obowiązującego studium uwarunkowań i kierunków zagospodarowania przestrzennego, z uwzględnieniem wydanych w latach 2015-2016 decyzji o warunkach zabudowy i decyzji o ustaleniu lokalizacji inwestycji celu publicznego, a także biorąc pod uwagę ustawę o inwestycjach w zakresie elektrowni wiatrowych.

1. Zmiana studium uwarunkowań i kierunków zagospodarowania przestrzennego gminy Pruszcz.
2. Kontynuacja rozpoczętych projektów miejscowych planów zagospodarowania przestrzennego na obszarze gminy.
3. Opracowywanie miejscowych planów zagospodarowania przestrzennego na obszarze gminy zgodnie z ustaleniami studium uwarunkowań i kierunków zagospodarowania przestrzennego gminy i potrzebami wynikającymi ze składanych wniosków.
4. Opracowanie planów miejscowych dla obszarów poza granicami planu miejscowego obejmującego elektrownie wiatrowe umożliwiających budowę budynków mieszkalnych.

VI. WNIOSKI KOŃCOWE

Pokrycie około 18% powierzchni gminy obowiązującymi miejscowymi planami zagospodarowania przestrzennego należy uznać za bardzo małe.


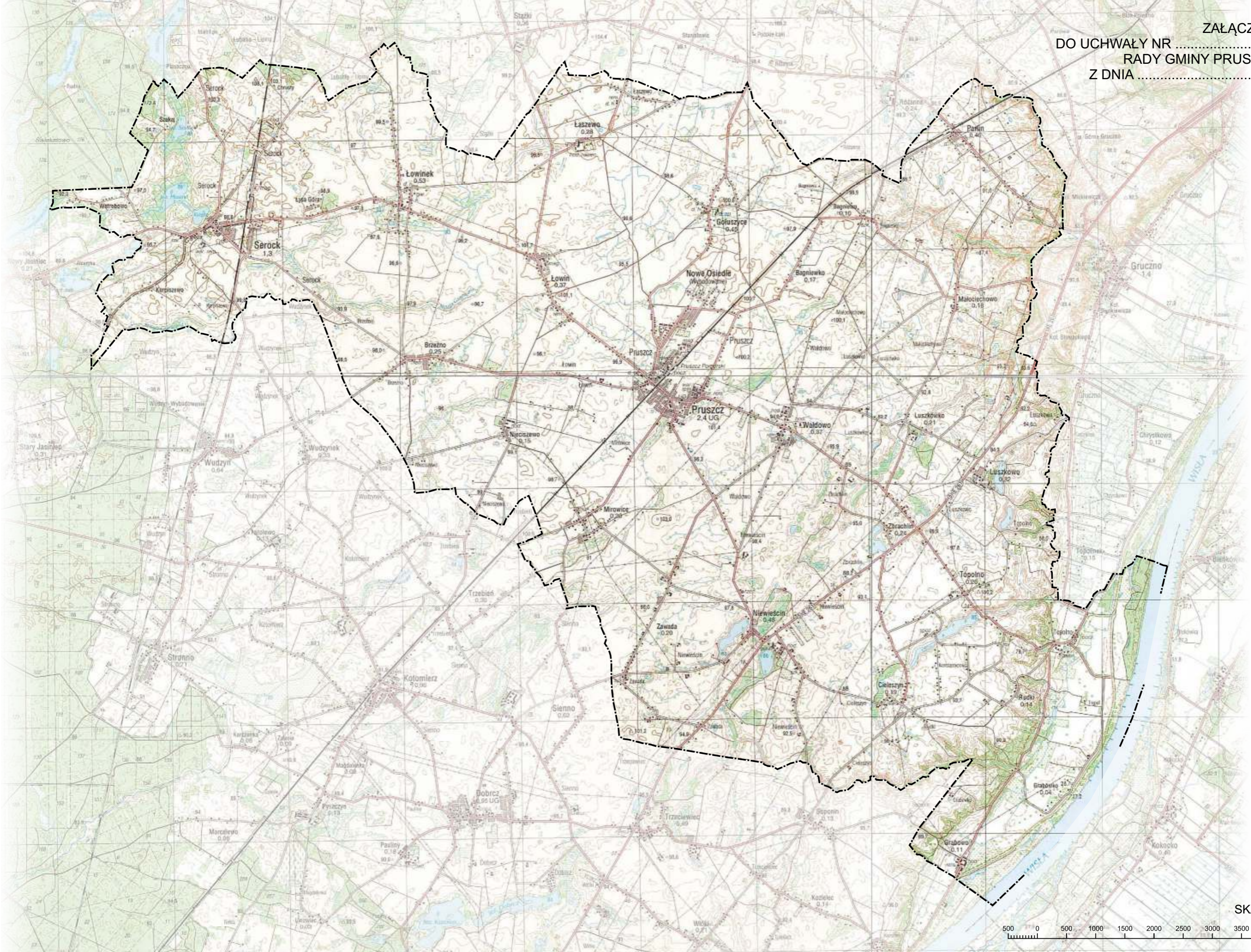
Opracowanie w okresie sporządzenia analizy jedynie 1 miejscowego planu zagospodarowania przestrzennego, który stanowi zaledwie około 0,003% powierzchni gminy świadczy o tym, że gmina realizuje zagospodarowanie terenów głównie na podstawie decyzji o warunkach zabudowy i decyzji o ustaleniu lokalizacji inwestycji celu publicznego.

Plan miejscowy jako podstawowe narzędzie realizacji polityki gminy w zakresie zagospodarowania przestrzennego poprzez zawarte w nim zakazy, nakazy i dopuszczenia umożliwia prawidłowe kształtowanie i zachowanie ładu przestrzennego. Realizacja inwestycji na podstawie decyzji o warunkach zabudowy lub decyzji o ustaleniu lokalizacji inwestycji celu publicznego w zasadzie pozbawia gminę kontroli nad zagospodarowaniem terenów, ponieważ w obecnym stanie prawnym wydawane decyzje nie muszą być zgodne z polityką przestrzenną gminy zawartą w studium uwarunkowań i kierunków zagospodarowania przestrzennego gminy. Może to prowadzić do zabudowy w sposób chaotyczny i przypadkowy, na co gmina nie ma wpływu.

Plany miejscowe natomiast:

- a) regulują w sposób właściwy sprawy związane z komunikacją rezerwując tereny pod rozbudowę i budowę nowych dróg,
- b) określają klasyfikację dróg regulując tym samym docelową strukturę własności,
- c) określają dopuszczalne wskaźniki w zakresie zabudowy,

- d) określają nakazy, zakazy i dopuszczenia dla przyszłych inwestorów,
- e) określają rodzaj zabudowy oraz jej parametry,
- f) wprowadzają możliwość pobierania opłaty planistycznej,
- g) umożliwiają podział gruntów na działki mniejsze niż 3.000m²,
- h) umożliwiają zabudowę na gruntach chronionych klas I-III stwarzając podstawę do uzyskania decyzji na przeznaczenie gruntów rolnych na cele nie rolne i gruntów leśnych na cele nie leśne.



SKALA