


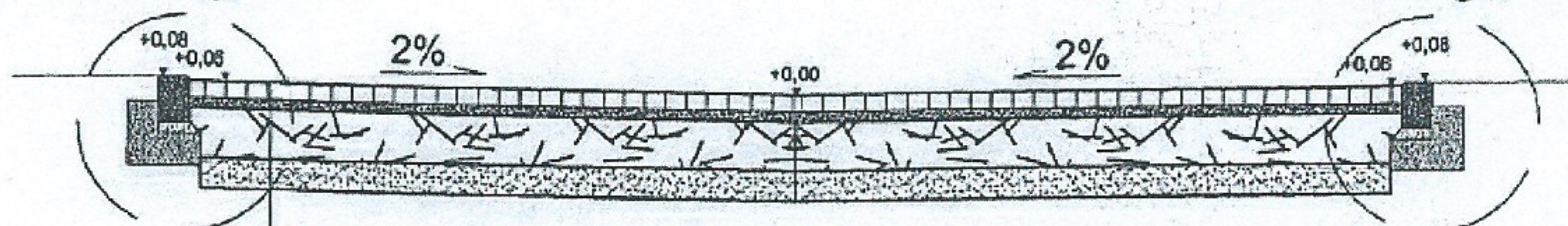
Przekrój nr 1

Od km 0+000 do km 0+169,13



Szczegół D

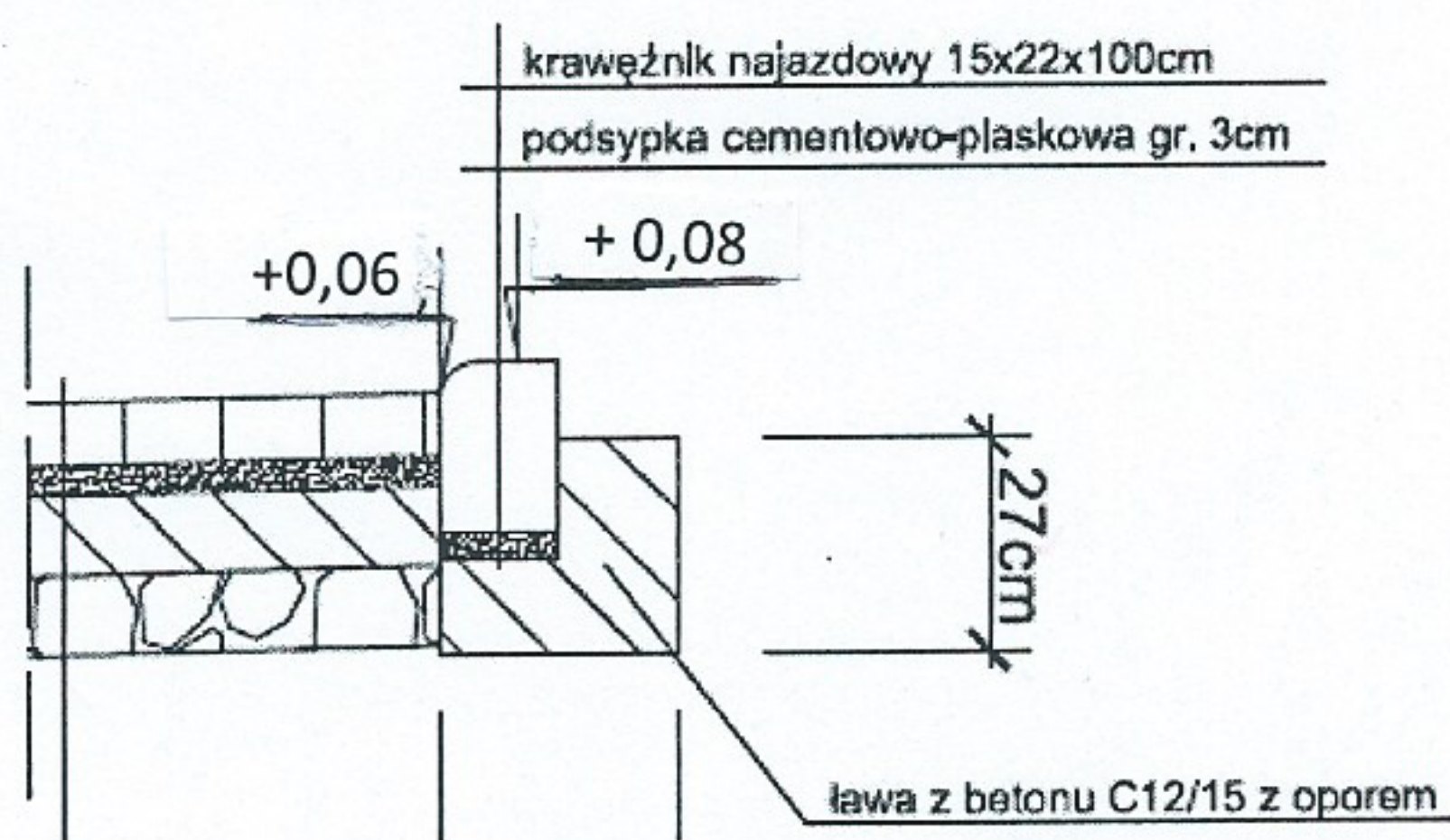
Szczegół D



- 8 cm – kostka betonowa (bezfazowa)
- 4 cm podsypka cementowo -piaskowa
- 20 cm – podbudowa z KŁSM 0/31,5 mm
- 10 cm warstwa odcinająca z piasku średniego

Szczegół D

skala 1:20



GMINA PRUSZCZ
ul. Główna 33, 86-120 Pruszcz
Regon 092351050, NIP 559-12-41-441

Inwestor	Gmina Pruszcz, ul. Główna 33, 86-120 Pruszcz		
Lokalizacja	Przebudowa drogi gminnej w miejscowości Pruszcz, ul. Akacyjowa		
Tytuł opracowania	Przekrój konstrukcyjny	Skala skażona	Nr rys. 1
Opracował:	Ksenia Radosz Sebastian Kendra	Sierpień 2018	Podpis: