

**UCHWAŁA NR XII/109/19**  
**RADY GMINY PRUSZCZ**  
z dnia 22 sierpnia 2019 r.

**w sprawie nadania nazw ulic w Pruszczu**

Na podstawie art. 18 ust. 2, pkt 13 ustawy z dnia 8 marca 1990 roku o samorządzie gminnym (Dz. U. z 2019r. poz. 506) uchwała się, co następuje:

§ 1. Nadaje się następujące nazwy nowych ulic w miejscowości Pruszcze:

- „**Makowa**” dla działek oznaczonych numerami ewidencyjnymi: 36/58, 36/37 oraz dla części działek oznaczonych numerami ewidencyjnymi: 36/66, 36/30;
- „**11 Listopada**” dla działek oznaczonych numerami ewidencyjnymi: 36/11, 36/21, 36/26 oraz dla części działek oznaczonych numerami ewidencyjnymi: 36/27, 36/40, 36/53, 36/66;
- „**Magnoliowa**” dla części działek oznaczonych numerami ewidencyjnymi 35/29, 35/39, 36/53, 36/66, 36/30;
- „**Tęczowa**” dla działki oznaczonej numerem ewidencyjnym 5/48 oraz dla części działki oznaczonej numerem ewidencyjnym 5/66,
- „**Wesoła**” dla części działki oznaczonej numerem ewidencyjnym 5/66.

§ 2. Usytuowanie i przebieg wymienionych ulic wskazano na załącznikach graficznych nr 1 – 5 do niniejszej uchwały.

§ 3. Wykonanie uchwały powierza się Wójtowi Gminy Pruszcze.

§ 4. Uchwała wchodzi w życie po upływie 14 dni od dnia jej ogłoszenia w Dzienniku Urzędowym Województwa Kujawsko-Pomorskiego.



Przewodniczący  
Rady Gminy  
*Piotr Radecki*

## UZASADNIENIE


W nawiązaniu do obowiązującego Miejscowego planu zagospodarowania przestrzennego w rejonie ulic: Okrężna, Północna, Polna, Równa, Witosza, Pocztowa, Dworcowa oraz w rejonie terenów kolejowych w miejscowości Pruszcz, który został uchwalony uchwałą nr X/40/2011 Rady Gminy Pruszcz z dnia 2 maja 2011 r. i ogłoszony w Dzienniku Urzędowym Województwa Kujawsko – Pomorskiego Nr 155, poz. 1319 z dnia 13 lipca 2011 r. – w wyniku którego wydzielono m.in. działki pod budownictwo mieszkaniowe, budownictwo mieszkaniowe z dopuszczeniem usług oraz tereny przeznaczone pod drogi publiczne, zachodzi potrzeba nadania nazw nowych ulic. Nadanie nazw nowym ulicom w miejscowości Pruszcz usprawni komunikację, a także umożliwi ustalanie numeracji porządkowej i punktów adresowych dla budynków położonych i prognozowanych do wybudowania na nieruchomościach przyległych do terenów przeznaczonych w planie miejscowym na cele komunikacji publicznej.

Niniejsza uchwała dotycząca nadania nowych nazw ulic w miejscowości Pruszcz ma na celu również zapewnienie ładu przestrzennego, co wiąże się z potrzebą zapewnienia prawidłowej i czytelnej identyfikacji już istniejącej numeracji porządkowej nieruchomości położonych w sąsiedztwie nowych ulic oraz służy również bezpieczeństwu mieszkańców, gdyż precyzuje lokalizację istniejących położonych przy sąsiednich ulicach nieruchomości m.in. wszelkiego rodzaju służbom ratowniczym.

Zgodnie z art. 18 ust. 2, pkt 13 ustawy z dnia 8 marca 1990 roku o samorządzie gminnym (Dz. U. z 2019 r., poz.506) do wyłącznej właściwości Rady Gminy należy podejmowanie uchwał w sprawach między innymi nazw ulic i placów, będących drogami publicznymi.

W związku z powyższym podjęcie powyższej uchwały jest uzasadnione.

Przewodniczący  
Rady Gminy  
Piotr Radecki



# OBRĘB PRUSZCZ

ZALĄCZNIK NR 1

DO UCHWAŁY RADY GMINY PRUSZCZ


NR XII/109/19

Z DNIA 22 SIERPNI 2019



LEGENDA

SKALA 1:2000

 GRANICE TERENU DZIAŁEK OBJĘTYCH UCHWAŁĄ  
W SPRAWIE NADANIA NAZWY ULICY MAKOWA

Przewodniczący  
Rady Gminy  
*Protr Radecki*

# OBRĘB PRUSZCZ

ZAŁĄCZNIK NR 2

DO UCHWAŁY RADY GMINY PRUSZCZ


NR XII.109.19

Z DNIA 22 SIERPNIA 2019



LEGENDA

SKALA 1:2000

 GRANICE TERENU DZIAŁEK OBJĘTYCH UCHWAŁĄ  
W SPRAWIE NADANIA NAZWY ULICY 11 LISTOPADA

Przewodniczący  
Rady Gminy

*Piotr Radecki*

# OBRĘB PRUSZCZ

ZALĄCZNIK NR 3

DO UCHWAŁY RADY GMINY PRUSZCZ


NR XII.1109.13

Z DNIA 22 SIERPNI 2019



LEGENDA

SKALA 1:2000

 GRANICE TERENU DZIAŁEK OBJĘTYCH UCHWAŁĄ  
W SPRAWIE NADANIA NAZWY ULICY MAGNOLIOWA

Przewodniczący  
Rady Gminy  
*Piotr Radecki*

# OBRĘB PRUSZCZ

ZALĄCZNIK NR 4

DO UCHWAŁY RADY GMINY PRUSZCZ

NR XII/109/19


Z DNIA 22 SIERPNI 2019



Przewodniczący  
Rady Gminy  
*Piotr Radecki*

LEGENDA

SKALA 1:2000

 GRANICE TERENU DZIAŁEK OBJĘTYCH UCHWAŁĄ  
W SPRAWIE NADANIA NAZWY ULICY TĘCZOWA

# OBRĘB PRUSZCZ

ZAŁĄCZNIK NR 5

DO UCHWAŁY RADY GMINY PRUSZCZ

NR XII/109/19


Z DNIA 22 SIERPNIA 2019



Przewodniczący  
Rady Gminy  
*Piotr Radecki*

LEGENDA

SKALA 1:2000

 GRANICE TERENU DZIAŁEK OBJĘTYCH UCHWAŁĄ  
W SPRAWIE NADANIA NAZWY ULICY WESOLA

## Wyniki głosowania jawnego imiennego

### Uchwała XII/109/19 w sprawie nadania nazw ulic w Pruszczu

Lp.	Nazwisko i imię radnego	„za”	„przeciw”	„wstrzymuję się”
1	Betlewski Bartosz	X		
2	Dobaczewska Anna	X		
3	Grządka Andrzej	X		
4	Grzybek Paweł	X		
5	Jankowski Tomasz	X		
6	Koszowski Józef	X		
7	Lewandowski Karol	X		
8	Łyczywek Arkadiusz	NIEOBECNY		
9	Marunowski Kamil	X		
10	Nowak Artur	X		
11	Osojca Renata	X		
12	Radecki Piotr	X		
13	Wcisła Adam	X		
14	Zieliński Wojciech	X		
15	Żarek Renata	X		
		14	0	0