


## MAPA SYTUACYJNO - WYSOKOŚCIOWA 1:500

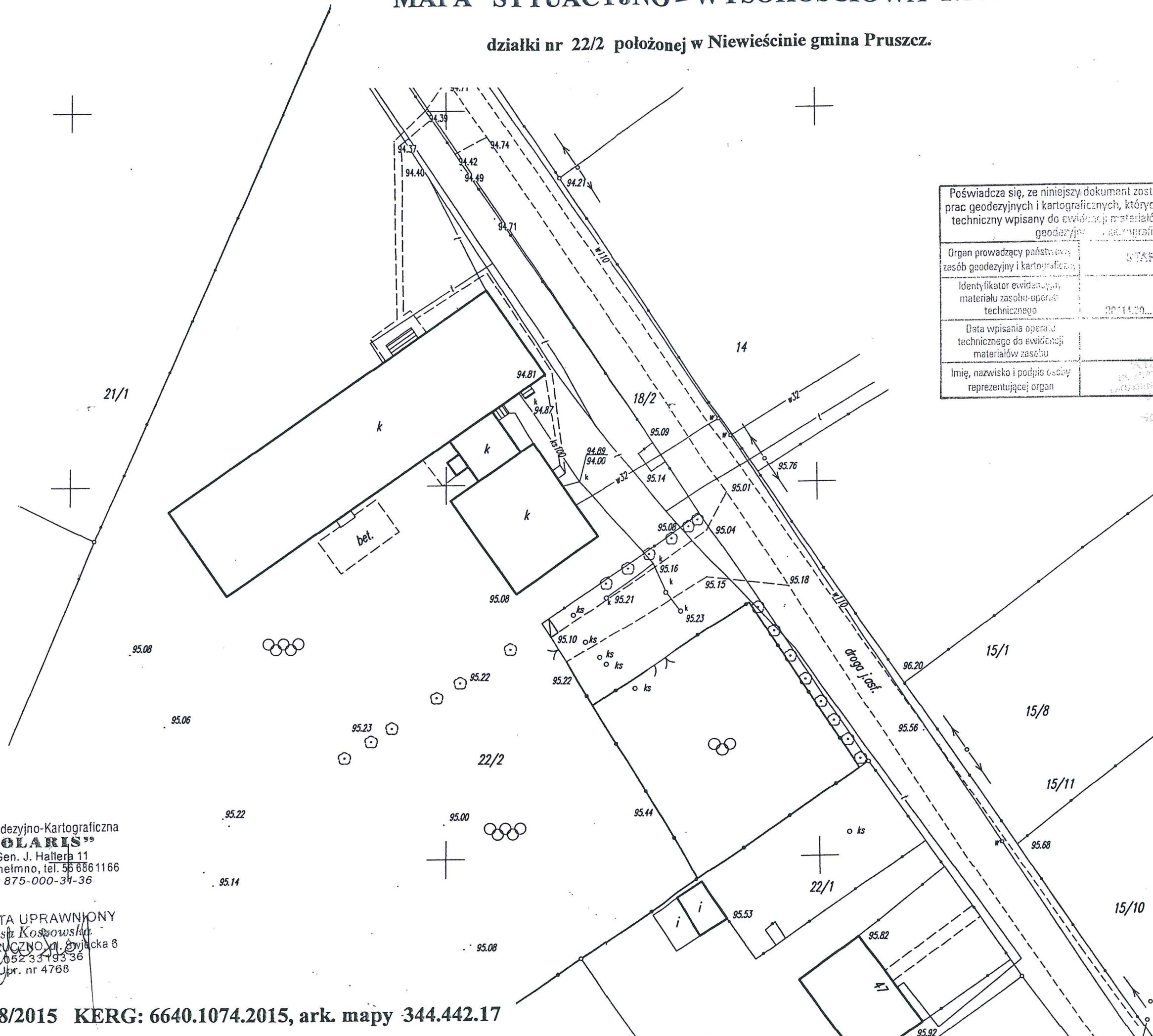
działki nr 22/2 położonej w Niewieścinie gmina Pruszcz.

Poświadcza się, że niniejszy dokument został opracowany w wyniku prac geodezyjnych i kartograficznych, których rezultaty zawiera operat techniczny wpisany do ewidencji materiałów państwowego zasobu geodezyjnego i kartograficznego	
Organ prowadzący państwowy zasób geodezyjny i kartograficzny	STAROSTA ŚWIECKI
Identyfikator ewidencyjny materiału zasobu operat techniczny	2011.09.0640.1074.2015
Data wpisania operatu technicznego do ewidencji materiałów zasobu	2017.07.20
Imię, nazwisko i podpis osoby reprezentującej organ	


Firma Geodezyjno-Kartograficzna  
**"POLARIS"**  
 ul. Gen. J. Hallera 11  
 86-200 Chełmno, tel. 56 686 1166  
 NIP: 875-000-34-36

GEODETA UPRAWNIONY  
 Teresa Koszowska  
 86-111 GRUCZNO, ul. Świącka 8  
 tel. 052 331 93 36  
 Upr. nr 4768

Ks.rob. 88/2015 KERG: 6640.1074.2015, ark. mapy 344.442.17



ZESPÓŁ UZGADNIANIA DOKUMENTACJI PROJEKTOWEJ  
 w Świeciu  
 W granicach opracowania mapy nie występuje  
 projektowane sieci uzbrojenia uzgodnione w ZUP

Z p. Starosty Świeckiego  
  
 02.07.2015

Zespół Uzgadniania  
 Dokumentacji Projektowej

02.07.2015

w Świeciu