




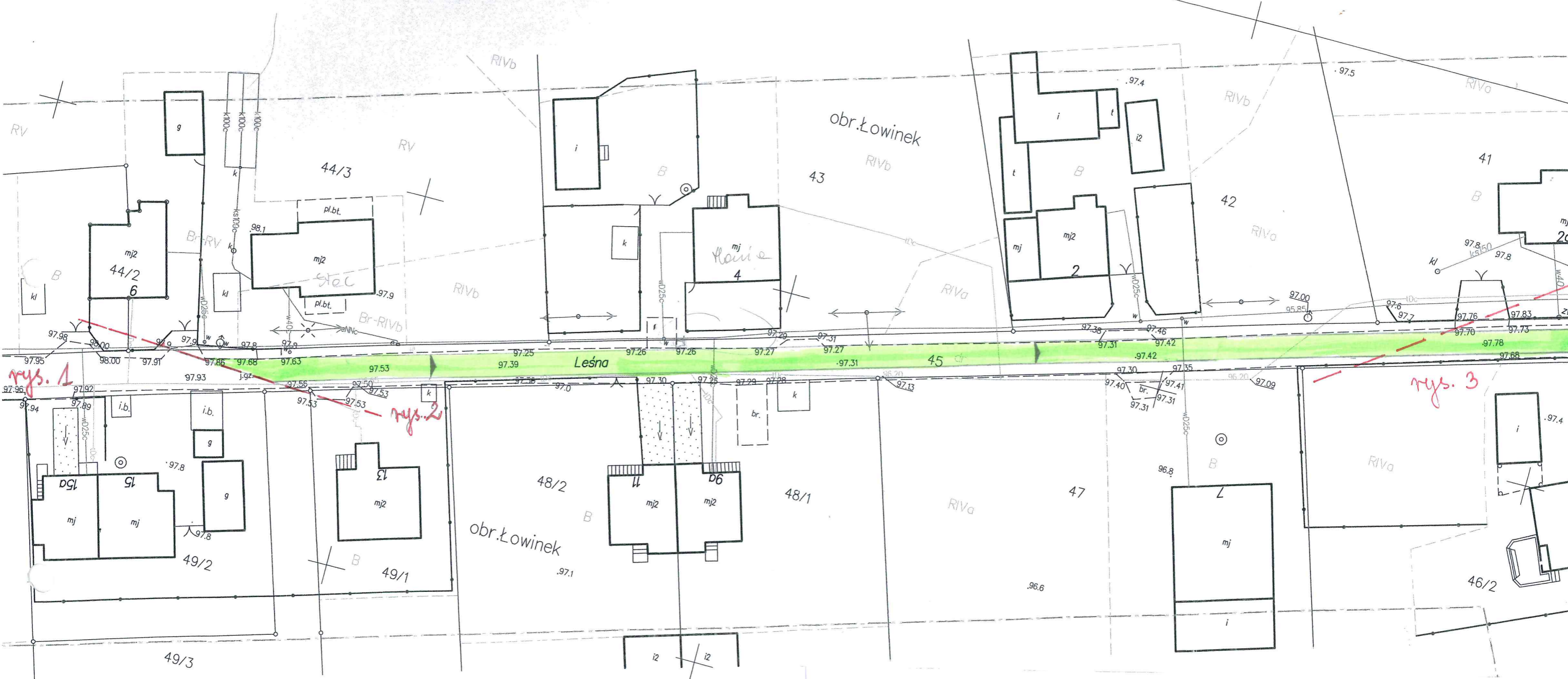
Legenda:  
 nawierzchnia z betonu asfaltowego

Projekt Zagospodarowania Terenu – plan sytuacyjny			
Inwestor	<b>Gmina Pruszcz, ul. Główna 33, 86-120 Pruszcz</b>		
Obiekt	<i>Przebudowa drogi gminnej nr 031174C – ul. Leśna w Łowinku</i>		
Opracowała	Imię i nazwisko	Podpis	Data: 27.07.2017r.
	Ksenia Radosz	 Inspektor ds. zarządzania drogami i zamówień publicznych	Nr rys. 1

ZESPÓŁ UZGADNIANI DOKUMENTACJI PROJEKTOWEJ  
w Świecieciu  
W granicach opracowania mapy nie występował projektowane sieci uzbrojenia uzgodnione w ZLUP

Zespół Uzgodnienia  
Dokumentacji Projektowej  
14.04.2017  
w Świecieciu

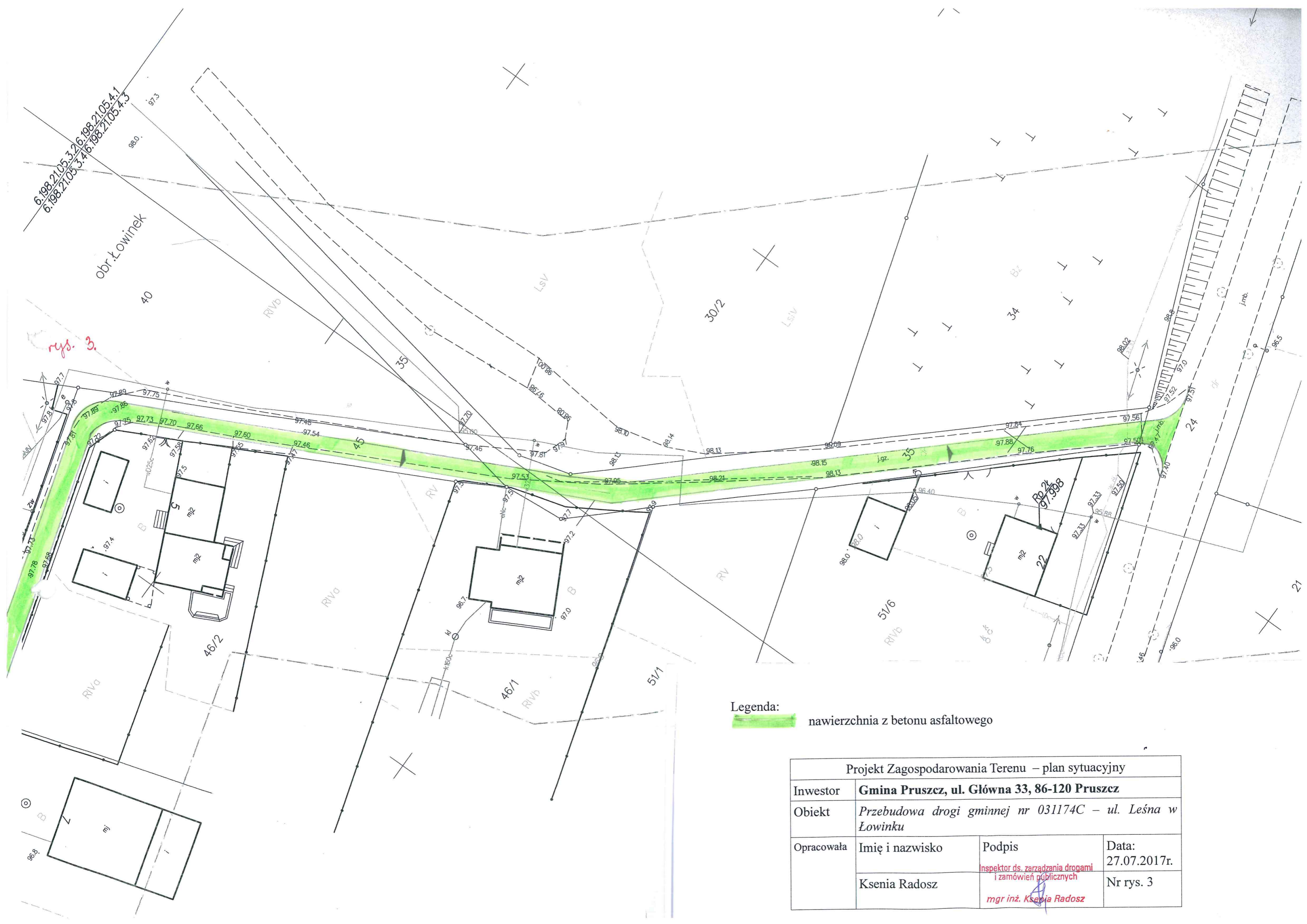
z up. Starosty Świeckiego  
SPECJALISTA D/S GEODE  
Roman Pińkowski




Legenda:  
 nawierzchnia z betonu asfaltowego

Projekt Zagospodarowania Terenu – plan sytuacyjny			
Inwestor	Gmina Pruszcz, ul. Główna 33, 86-120 Pruszcz		
Obiekt	Przebudowa drogi gminnej nr 031174C – ul. Leśna w Łowinku		
Opracowała	Imię i nazwisko	Podpis	Data:
	Ksenia Radosz	Inspektor ds. zarządzania drogami i zamówień publicznych <i>mgr inż. Ksenia Radosz</i>	27.07.2017r. Nr rys. 2

rys. 1 | rys. 2



Legenda:  
 nawierzchnia z betonu asfaltowego

Projekt Zagospodarowania Terenu – plan sytuacyjny			
Investor	<b>Gmina Pruszcz, ul. Główna 33, 86-120 Pruszcz</b>		
Obiekt	<i>Przebudowa drogi gminnej nr 031174C – ul. Leśna w Łowinku</i>		
Opracowała	Imię i nazwisko	Podpis	Data:
	Ksenia Radosz	Inspektor ds. zarządzania drogami i zamówień publicznych <i>mgr inż. Ksenia Radosz</i>	27.07.2017r. Nr rys. 3