

Świecie, dnia 27 lutego 2020 roku

KD.7120.44.20

**Wojciech Napieczyński**

**ul. Szkolna 5  
86-120 Pruszcz**

Na podstawie art. 10 ust. 5 ustawy z dnia 20 czerwca 1997 roku – Prawo o ruchu drogowym (t.j.: Dz. U. z 2018 r. poz. 1990, z późn. zm.), § 3 ust. 1 pkt 3 Rozporządzenia Ministra Infrastruktury z dnia 23 września 2003 roku w sprawie szczegółowych warunków zarządzania ruchem na drogach oraz wykonywania nadzoru nad tym zarządzaniem (Dz. U. z 2017 r. poz. 784) po rozpatrzeniu wniosku Pana Wojciecha Napieczyńskiego zam. ul. Szkolna, 86-120 Pruszcz pozytywnie zaopiniowanego przez Wójta Gminy Pruszcz

zatwierdzam

opracowany przez Pana mgr inż. Wojciecha Napieczyńskiego projekt stałej organizacji ruchu dla drogi gminnej nr 031125C w miejscowości Pruszcz, ul. Sportowa.

Odbioru oznakowania dokona przedstawiciel Urzędu Gminy w Pruszczu jako zarządca drogi. Termin wprowadzenia zatwierdzonej organizacji ruchu obowiązuje do 31 grudnia 2020 roku. W oparciu o § 12 ust. 1 rozporządzenia Ministra Infrastruktury z dnia 23 września 2003 roku w sprawie szczegółowych warunków zarządzania ruchem na drogach oraz wykonywania nadzoru nad tym zarządzaniem (Dz. U. z 2017r. poz. 784), jednostka wprowadzająca organizację ruchu zawiadomi na piśmie względnie faksem lub mailem na adres komunikacja@csw.pl o terminie wprowadzenia nowej organizacji, co najmniej na 7 dni przed datą jej wprowadzenia Wydział Komunikacji i Dróg Starostwa Powiatowego w Świeciu powołując się na numer zatwierdzenia projektu oraz Urząd Gminy w Pruszczu

W przypadku braku stosownych powiadomień niniejsze zatwierdzenie traci ważność.

Załącznik: 1 egzemplarz projektu /tylko adresat/

Otrzymują:

1. adresat
2. Urząd Gminy w Pruszczu
3. a/a

z up. Starosty Świeckiego  
Inspektor w Wydziale Komunikacji i Dróg  
mgr Inż. Rafał Semrau

Pruszcz, dnia 24.02.2020r.

BIBiGP.7226.7.2020

## POSTANOWIENIE

Na podstawie art. 106 § 5 ustawy z dnia 14.06.1960r. kodeks postępowania administracyjnego (Dz.U. z 2020 r. poz. 256 t.j.)

### postanawiam

- 1. Uzgodnić pozytywnie** projekt stałej organizacji ruchu dla drogi gminnej nr 031125C – ul. Sportowa w Pruszczu

### Uzasadnienie

W dniu 19.02.2020r. wpłynęło pismo od Wojciecha Napieczyńskiego, ul. Kalinkowa 69/50, 86-300 Grudziądz w sprawie uzgodnienia projektu stałej organizacji ruchu dla drogi gminnej nr 031125C – ul. Sportowa w Pruszczu.

Po rozpatrzeniu wniosku postanawiam jak w sentencji.

### Pouczenie

Od niniejszego postanowienia służy zażalenie do Samorządowego Kolegium Odwoławczego w Bydgoszczy za moim pośrednictwem w terminie 7 dni od dnia doręczenia postanowienia.

### Otrzymują:

1. Wojciech Napieczyński  
ul. Kalinkowa 69/50  
86-300 Grudziądz
2. a/a

Sporządziła:  
K. Radosz, tel. 052-56-24-323

WÓJT  
mgr inż. Dariusz Wądołowski



# PROJEKT STAŁEJ ORGANIZACJI RUCHU DLA DROGI GMINNEJ NUMER 031125C W PRUSZCZU – UL. SPORTOWA.

## Zawartość opracowania:

- 1) Plan orientacyjny miejsca organizacji ruchu,
- 2) Opis techniczny,
- 3) Plan sytuacyjny projektowanego oznakowania,
- 4) Zasady umieszczania znaków i urządzeń bezpieczeństwa w pasie drogowym.

OPRACOWAŁ:

Mgr inż. Wojciech Napieczyński



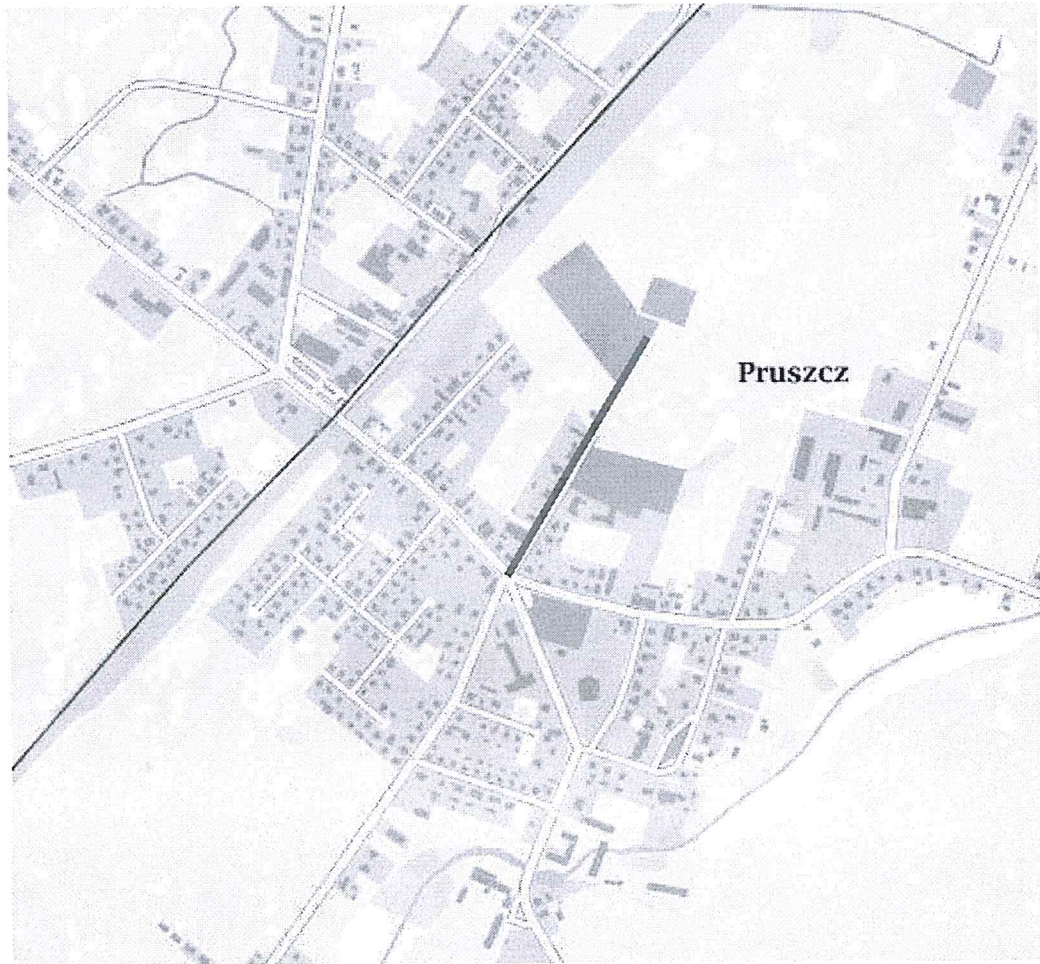
Wójt Gminy Pruszcz  
ul. Główna 33  
86-120 Pruszcz

Załącznik do  
Decyzji/postanowienia/pisma  
z dnia 24.02.2020r.  
numer BJB/GP 1226.I.2020

WÓJT  
mgr inż. Dariusz Wesołowski



# PLAN ORIENTACYJNY



———— Droga gminna 031125C

# OPIS TECHNICZNY

## 1) Podstawa opracowania

- 1.1 Ustawa z dnia 20 czerwca 1997 roku Prawo o ruchu drogowym (Dz. U. z 2017 poz. 1260 z późn. zm.),
- 1.2 Rozporządzenie Ministrów Infrastruktury oraz Spraw Wewnętrznych i Administracji z 31 lipca 2002 w sprawie znaków i sygnałów drogowych (Dz. U. z 2002 Nr 170 poz. 1393 z późn. zm.),
- 1.3 Rozporządzenie Ministra Infrastruktury z dnia 3 lipca 2003 roku w sprawie szczegółowych warunków technicznych dla znaków i sygnałów drogowych oraz urządzeń bezpieczeństwa ruchu drogowego i warunków ich umieszczania na drogach (Dz. U. z 2003 Nr 220 poz. 2181 z późn. zm.) łącznie z załącznikami 1,2,3,4,
- 1.4 Rozporządzenie Ministra Infrastruktury z dnia 23 września 2003r. w sprawie szczegółowych warunków zarządzania ruchem na drogach oraz wykonania nadzoru nad tym zarządzaniem (Dz. U. z dnia 2003r. Nr 177 poz.1729),
- 1.5 Wizja lokalna w terenie.

## 2) Przedmiot opracowania

Projekt obejmuje organizację ruchu na drodze gminnej 031125C w miejscowości Pruszcz – ul. Sportowa.

## 3) Stan istniejący

Droga gminna bez 031125C jest drogą o nawierzchni bitumicznej z częściowymi chodnikami betonowymi wzdłuż drogi i poboczami gruntowymi. Droga 031125C zaczyna się przy skrzyżowaniu z drogą powiatową 1266C a kończy przy parku na końcu drogi. Droga 031125C jest drogą bez przejazdu. Przy przedmiotowej drodze znajduje się zabudowa jedno i wielorodzinna oraz instytucje użytku publicznego i obiekty sportowe. Ponadto znajduje się przy niej remiza strażacka.

## 4) Projektowana stała organizacja ruchu

Projekt obejmuje stałą organizację ruchu zakłada następujące oznakowanie pionowe i poziome:

- znak D-6 (2 sztuki),
- znak D-4a (1 sztuka),

- znak B-36 (2 sztuki),
- znak A-7 (1 sztuka),
- znak T-16 (2 sztuki)
- znak P-10 (12m2)

**Całość przedstawia załącznik graficzny.**

### **Uwagi końcowe**

Jednostki prowadzące roboty w pasie drogowym zobowiązane są do utrzymania w należytych stanie wszystkie środki techniczne użyte do oznakowania i zabezpieczenia miejsca robót. Osoby wykonujące czynności związane z robotami w pasie drogowym powinny być ubrane w odzież ostrzegawczą o barwie pomarańczowej, z wyposażonymi elementami odblaskowymi o barwie żółtej. Oznakowanie powinno spełniać warunki Rozporządzenia Ministrów Infrastruktury oraz Spraw Wewnętrznych i Administracji z 31 lipca 2002 w sprawie znaków i sygnałów drogowych (Dz.U.Nr 170 z dnia 12.10.2002r.) oraz z dnia 3 lipca 2003 roku w sprawie szczegółowych warunków technicznych dla znaków i sygnałów drogowych oraz urządzeń bezpieczeństwa (załącznik 1.2.3 i 4).

Opracował  
Mgr inż. Wojciech Napieczyński





Zasady umieszczania znaków i urządzeń bezpieczeństwa podczas robót w pasie drogowym.

Kategorie znaków	Wysokość umieszczenia znaku [m]	
	Poza obszarami zabudowanymi	W obszarach zabudowanych
A - ostrzegawcze B - zakazu <sup>2)</sup> C - nakazu D - informacyjne F - uzupełniające <sup>1)</sup> G - dodatkowe przed przejazdami kolejowymi <sup>4)</sup>	min 2,00 (min 1,50) <sup>6)</sup>	min 2,00 (2,20) <sup>7)</sup>
E - tablice przeddrogowskazowe E-1, - drogowskazy tablicowe E-2, - tablice szlaków drogowych E-14,	min. 1,00	min 2,00 (2,20) <sup>7)</sup> (min 1,00) <sup>6)</sup>
E - znaki szlaku drogowego E-15, E-16, - tablice kierunkowe E-13, - tablice miejscowości E-17a, E-18a, - drogowskazy w kształcie strzały - małe E-4, - drogowskazy do obiektu E-5+E-12, E-19a+E-22,	2,00	min 2,00 (2,20) <sup>7)</sup> - 2,50
E - drogowskazy w kształcie strzały - duże	min. 0,70	min. 0,70
Znaki umieszczone nad jezdnią <sup>2)</sup>	5,00	5,00
Znaki umieszczone na lub za urządzeniami bezpieczeństwa ruchu <sup>2)</sup>	0,90 - 1,20	0,90 - 1,20

<sup>1)</sup> z wyjątkiem znaków F-11 (5,00 m) i F-14a, b, c (0,50 m)

<sup>2)</sup> z wyjątkiem znaków umieszczonych na elementach konstrukcji obiektów inżynierskich o obniżonej skrajni


<sup>3)</sup> znaki E-4, E-17a, E-18a, E-19a nie występują na autostradach i drogach ekspresowych

<sup>4)</sup> z wyjątkiem znaków G-1 (1,00 m - na ulicach; 0,50 m - na pozostałych drogach)

<sup>5)</sup> dla znaków umieszczanych w pasie zieleni poza chodnikiem lub na poboczu

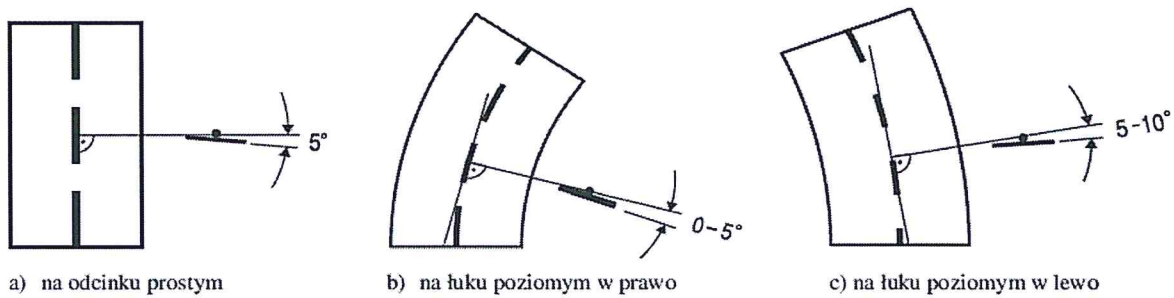
<sup>6)</sup> dla kilku znaków umieszczanych na jednej konstrukcji wsporczej przy braku ruchu pieszego

<sup>7)</sup> w przypadku umieszczenia znaku na chodniku

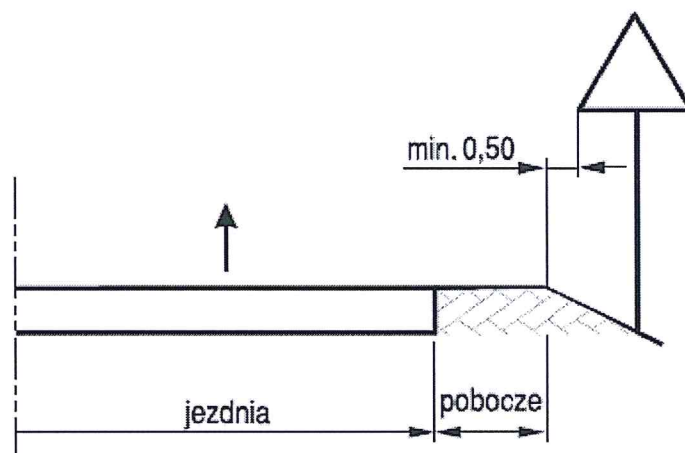


Rys. 1 Sposoby umieszczania dwóch znaków w układzie pionowym

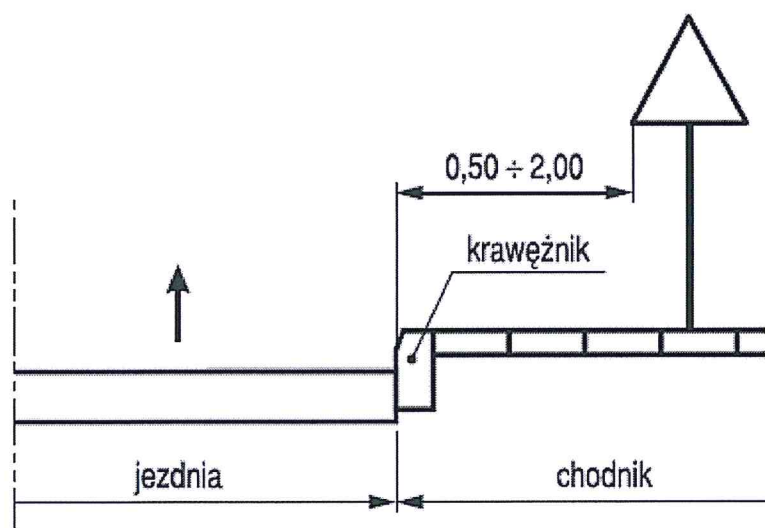




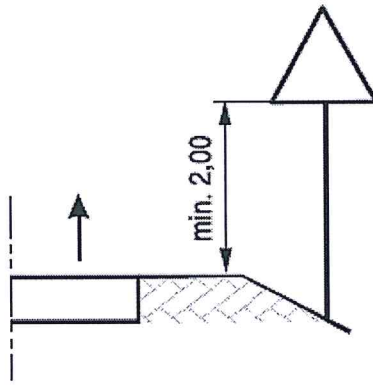
**Rys. 2** Odchylenie poziome tarczy znaku



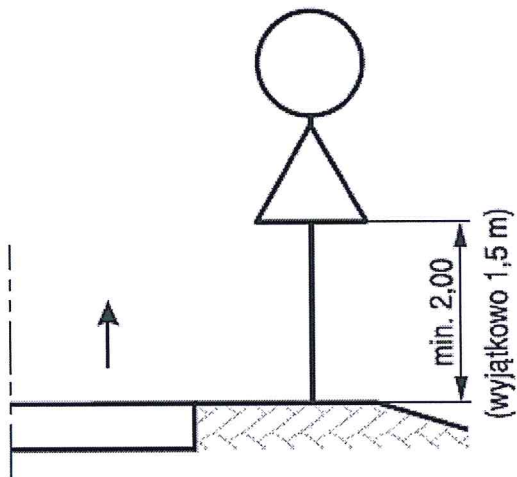
**Rys. 3** Odległość znaków od krawędzi jezdni na drodze



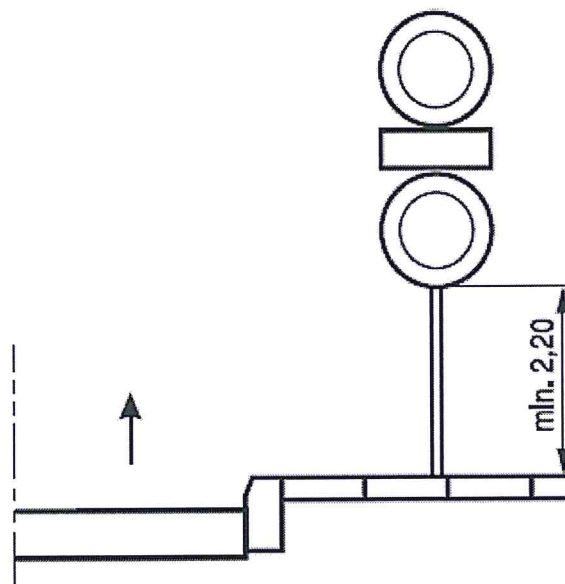
**Rys. 4** Odległość znaków od krawędzi jezdni na ulicy



**Rys. 5** Wysokość umieszczenia znaków kategorii A, B, C, D, F, G na drogach



**Rys. 6** Wysokość umieszczenia dwóch znaków na jednym słupku na drogach innych niż ulice



**Rys. 7** Wysokość umieszczenia dwóch znaków na jednym słupku na ulicach

Pruszcz 19.02.2020r.

1. Kierowna

19 LUT. 2020

Pr - BJB/cp. 7226.7.2020

Wojciech Napieczyński  
ul. Kalinkowa 69/50  
86-300 Grudziądz

Urząd Gminy w Pruszczu

**URZĄD GMINY  
PRUSZCZ**

data wpływu ..... 19.02.2020

nr z rejestru ..... 546/II

liczba załączników .....

podpis .....

**Wniosek**

Proszę o zaopiniowanie:

**PROJEKT STAŁEJ ORGANIZACJI RUCHU DLA DROGI GMINNEJ NUMER  
031125C W PRUSZCZU – UL. SPORTOWA.**

Organizacja ruchu zostanie wprowadzona do 31.12.2020.

Napieczyński